bte

osatlas

ers-noordhoff



Op de blaauwijzers van de werelddelen zijn behalve de overzichtskaarten ook de stadskaarten en de belangrijkste thematische kaarten aangegeven.

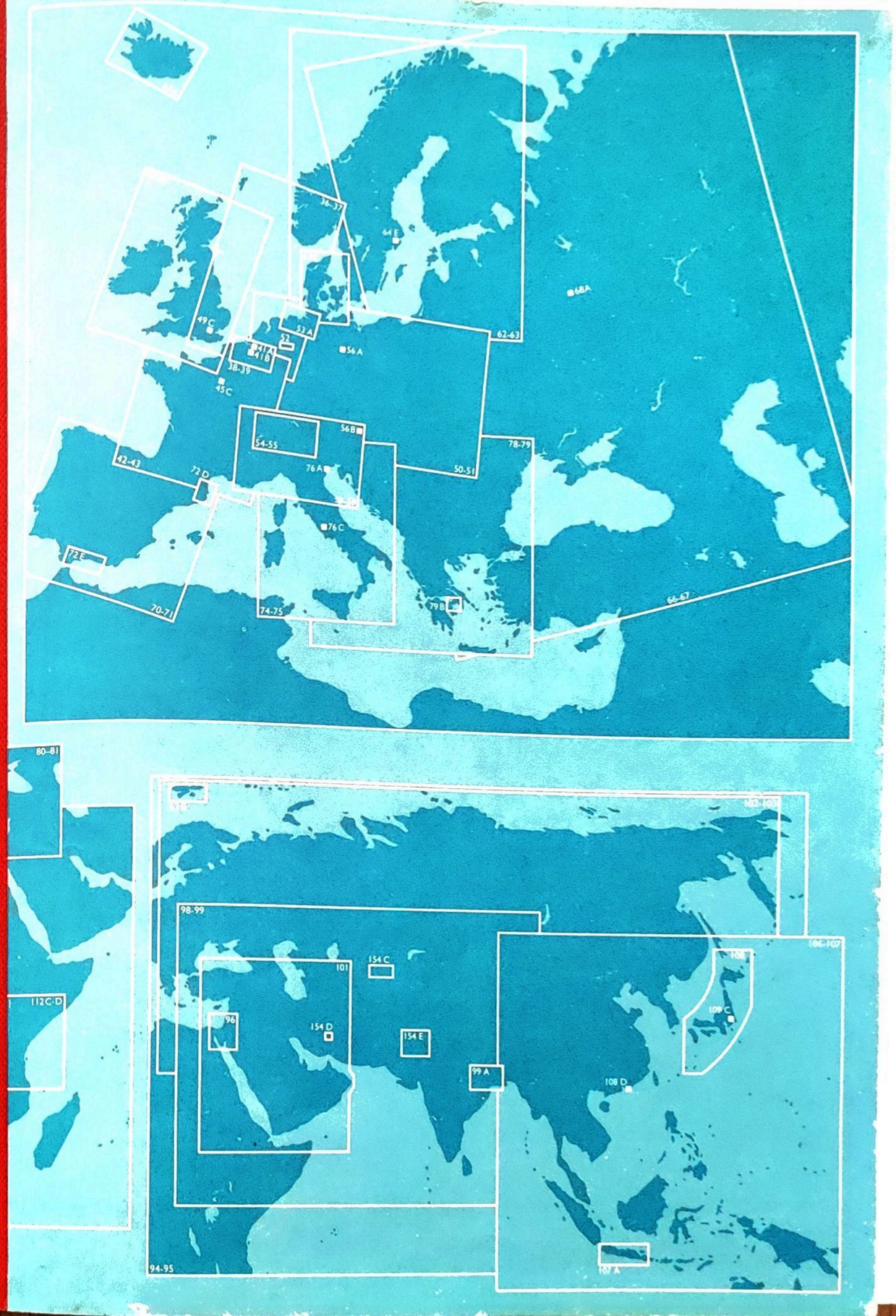

de grote

bosatlas

48e druk

onder redactie van prof. dr. F. J. Ormeling

Wolters-Noordhoff Groningen

1e druk	1877	P.R.Bos
2e druk	1879	P.R.Bos
3e druk	1881	P.R.Bos
4e druk	1882	P.R.Bos
5e druk	1883	P.R.Bos
6e druk	1884	P.R.Bos
7e druk	1885	P.R.Bos
8e druk	1887	P.R.Bos
9e druk	1889	P.R.Bos
10e druk	1891	P.R.Bos
11e druk	1893	P.R.Bos
12e druk	1896	P.R.Bos
13e druk	1897	P.R.Bos
14e druk	1899	P.R.Bos
15e druk	1902	P.R.Bos
16e druk	1904	J.F.Niermeyer
17e druk	1906	J.F.Niermeyer
18e druk	1908	J.F.Niermeyer
19e druk	1910	J.F.Niermeyer
20e druk	1912	J.F.Niermeyer
21e druk	1914	J.F.Niermeyer
22e druk	1915	J.F.Niermeyer
23e druk	1916	J.F.Niermeyer
24e druk	1918	J.F.Niermeyer
25e druk	1919	J.F.Niermeyer
26e druk	1921	J.F.Niermeyer
27e druk	1922	J.F.Niermeyer
28e druk	1923	B.A.Kwast
29e druk	1924	B.A.Kwast
30e druk	1925	B.A.Kwast
31e druk	1927	B.A.Kwast
32e druk	1929	B.A.Kwast en P.Eibergen
33e druk	1932	B.A.Kwast en P.Eibergen
34e druk	1934	B.A.Kwast en P.Eibergen
35e druk	1936	B.A.Kwast en P.Eibergen
36e druk	1939	P.Eibergen
37e druk	1947	P.Eibergen
38e druk	1951	P.Eibergen
39e druk	1955	P.Eibergen
40e druk	1959	F.J.Ormeling
41e druk	1961	F.J.Ormeling
42e druk	1963	F.J.Ormeling
43e druk	1964	F.J.Ormeling
44e druk	1966	F.J.Ormeling
45e druk	1967	F.J.Ormeling
46e druk	1968	F.J.Ormeling
47e druk	1971	F.J.Ormeling
48e druk	1976	F.J.Ormeling

3 4 5 / 80 79

copyright © 1976 Wolters-Noordhoff bv Groningen, The Netherlands.

Alle rechten voorbehouden. Niets uit deze uitgave mag worden verveelvoudigd, opgeslagen in een geautomatiseerd gegevensbestand, of openbaar gemaakt, in enige vorm of op enige wijze, hetzij elektronisch, mechanisch, door fotokopieën, opnamen, of op enige andere manier, zonder voorafgaande schriftelijke toestemming van de uitgever.

All rights reserved. No part of this publication may be reproduced, stored in a retrieval system, or transmitted, in any form by any means, electronic, mechanical, photocopying, recording, or otherwise, without the prior written permission of the publisher.

ISBN 90 01 121004

Geografisch Cartografisch Instituut Wolters-Noordhoff bv

Voorbericht

Inleiding

De afsluiting van de 48ste druk van de Grote Bosatlas is een welkome gelegenheid rekenschap te geven van de aangebrachte wijzigingen en van het beleid dat daaraan ten grondslag ligt. Vooropgesteld kan worden dat bij de voorbereiding van deze druk de voorrang is gegeven aan de didactische invalshoek. Getracht is inhoud en structuur van de atlas als onontbeerlijk aanvullend leermiddel aan te passen aan de consequenties welke voor het vak aardrijkskunde voortvloeien uit de gewijzigde onderwijssituatie. Dit streven heeft enerzijds geleid tot de introductie van een aantal nieuwe kaarten, anderzijds tot een bezinning op de cartografische vormgeving, die o.i. toegankelijkheid en leesbaarheid van een aantal kaarten ten goede is gekomen.

Bij de selectie van nieuwe kaartonderwerpen is de tweeledige taak van de atlas als leidraad gebruikt:
het verlenen van cartografische ondersteuning aan het onderwijs in de onderbouw van het HAVO en VWO, waar aardrijkskunde voor alle leerlingen verplicht is en een bijdrage wordt geacht te leveren tot hun algemene vorming;
het visueel complementeren van de verbale introductie tot de geografie als wetenschap voor hen die in de bovenbouw van HAVO en VWO de aardrijkskunde als examenvak hebben gekozen.
Voor de onderbouw resulteren deze overwegingen in de opgave de leerlingen-gebruikers op basis van een eenvoudig begrippenapparaat enig besef bij te brengen van de ruimtelijke verscheidenheid, waarbij de ruimtelijke samenhang van de problemen met andere verschijnselen op de voorgrond dient te staan.
Het lijdt geen twijfel of de zorgvuldig geconcipieerde kaarten die in de Grote Bosatlas zijn samengebracht, bestaande uit een selectie van algemene geografische overzichtskaarten – van afwisselend staatkundige eenheden en van grotere internationale verbanden – omzwermd door series thematische kaartjes, stellen de gebruiker ruimschoots in staat de regionale verscheidenheid te doorgronden en samenhangen op te sporen.
De aanpassing van de Grote Bos aan de meer vaktechnische benadering in de bovenbouw van het HAVO en VWO heeft geleid tot een nadere aansluiting bij de moderne exameneisen voor hen die aardrijkskunde in hun vakkenpakket hebben opgenomen. Dit heeft o.a. geresulteerd in:
1 een consolidatie van de presentatie van de verplichte examennummers als Nederland, de Verenigde Staten en/of de Sowjetunie,
2 een verruiming van het aantal kaarten gewijd aan Europa en de Derde Wereld, waardoor thans een grotere variatie van examenonderwerpen cartografisch kan worden begeleid,
3 een aanzienlijke uitbreiding van het assortiment thematische kaarten, die als het ware bestanden van geografische gegevens vormen waaruit t.b.v. speciale onderwerpen en werkstukvoorbereiding kan worden geput,
4 het toekennen van een royalere plaats aan onderwerpen van fysisch-geografische aard, die in de nieuwe onderwijssituatie als keuzethema's voor het eindexamen hun kansen krijgen.

Ter nadere informatie zullen de volgende atlasaspecten nader worden toegelicht:
1 compositie,
2 keuze der kaartonderwerpen,
3 herziening van de kaartinhoud,
4 schrijfwijze der kaartnamen,
5 cartografische presentatie.

Compositie

Zoals bekend waren de kaartbladen van de Bosatlas oorspronkelijk slechts aan één zijde bedrukt. Geleidelijk, sedert de 40ste druk in een hoger tempo dan voorheen, is deze reserve aan blanco achterkanten in gebruik genomen, aanvankelijk door zwart-wit, later door kaarten in kleur. Bij de afsluiting van de 47ste druk was de voorraad tot 19 onbeschreven bladzijden ingeteerd. In de voor ons liggende 48ste uitgave is ook deze reserve produktief gemaakt, zodat de bijna 100-jarige Bosatlas tot een integrale, ononderbroken kaartenverzameling is uitgegroeid.
Door benutting van de laatste voorraad achterkanten was het mogelijk het aantal kaarteenheden aanzienlijk uit te breiden, nl. van 382 in de vorige tot 501 in de huidige druk, d.i. een toeneming van 119 eenheden of van 31%. Vergeleken bij de 40ste druk uit 1959 is het kaartenbestand zelfs bijna verdrievoudigd.

De aanwinsten en verbeteringen vallen evenals vorige malen in drie groepen uiteen:
1 geheel nieuwe kaarten die voor de eerste maal in de atlas zijn opgenomen,
2 grondige herzieningen van bestaande kaarten zowel naar inhoud als naar cartografische weergave,
3 in vorige druk voorkomende kaarten die met behoud van de inhoudelijke aspecten door verandering in de cartografische vormgeving een 'face lift' ondergingen.
De grenzen tussen de categorieën, in het bijzonder tussen 2 en 3, zijn bepaald niet altijd even scherp. Hetzelfde geldt voor groep 3 en die kaarten die een normale correctiebeurt ondergingen, waarbij gegevens zijn toegevoegd dan wel kleuren zijn veranderd. Enige voorbeelden mogen de 'toegevoegde waarde' in deze atlas illustreren.

Tot categorie 1 behoren o.m. de bladen Andere Kaartsoorten [6], Toerisme in Nederland [21], Oostenrijk [56/57], het Stroomgebied van de Rijn [61], Energiebronnen [85], Agrarische Bedrijfsvormen [155] en De Aarde geologisch [148/149]. Voorts werd het thematisch bestand, van de landen van Europa en vooral van de Derde Wereld [Voor-Indië, Indonesië, Afrika en Zuid-Amerika] aanzienlijk uitgebreid. Afrika zelfs met 12 kaartjes [112/113]! In totaal beslaat het thematisch element in de atlas thans circa 80% van de totale met kaarten bedrukte papieroppervlakte. Aldus loopt de Grote Bos in de pas met vergelijkbare schoolatlassen in het aangrenzende buitenland.

Onder groep 2, die der grondige herzieningen naar inhoud en naar vorm, ressorteren o.a. de veranderde weergaven van de thema's industrie en waterverontreiniging in Nederland [24/25 resp. 33], de aardolieopsporing en -winning in de Noordzee [36] die onherkenbaar is opgeknapt, Berlijn [56A], dat sterk is gestileerd en Europa-Luchtverkeer [93B]. In zekere zin vallen hieronder ook de staatkundige wereldkaart [163G] in de Winkelprojectie, die vergeleken bij haar voorganger in de Mercatorprojectie aanzienlijk is vereenvoudigd en de fysische wereldkaart, die voorheen ondergebracht op twee halfronden thans royaal twee bladzijden in beslag neemt en met een plastische weergave van het reliëf van de oceaanbodem is verrijkt.

Onder categorie 3 kunnen worden gerangschikt de mijnbouw en industriekaartjes van bijv. beide Duitslanden [53C], Voor-Indië [100B], China [108C] en Japan [109C], voorts het verstedelijkte Noordoosten der V.S. [125A] en de wereldkaarten tarwe, rijst en maïs [156] en aardolie [158].

Regionaal bezien neemt Nederland met 89 kaarteenheden, d.i. circa 1/5 van het totaal, een vooraanstaande plaats in de atlas in. Europa buiten Nederland is vertegenwoordigd met 168 kaarten en de ontwikkelingslanden in Afrika, Azië en Latijns-, Midden- en Zuid-Amerika met 101 kaarten. Aan de beide 'examenlanden' de Verenigde Staten van Amerika en de Sowjetunie, het laatste deels ondergebracht bij Europa deels bij Azië, zijn resp. 7½ en 8 kaartpagina's gewijd.

Vermelding verdient dat het Aanhangsel, waarin in de 47ste druk een aantal eenvoudige kaarten van zon, maan en heelal waren opgenomen, is komen te vervallen. Volgens berichten uit de onderwijspraktijk was de belangstelling voor deze 'buitenaardse' toegift gering.

Het plaatsnamenregister dat vorige drukken als losse bijlage vergezelde en de neiging vertoonde zoek te raken, is thans gemakshalve met het kaartgedeelte tot één geheel ingebonden.

Ten slotte dient te worden opgemerkt, dat de paginering van de 48ste druk, afgezien van enige kleine verschuivingen vnl. in de laatste 20 pagina's, gelijk is gebleven aan die in de vorige uitgave.

Kaartonderwerpen

Bij de keuze van nieuwe kaartonderwerpen werd aansluiting gezocht bij geografisch relevante, actuele vraagstukken van economische en maatschappelijke aard. Op te merken valt dat aan laatstgenoemde categorie meer aandacht is besteed dan in vorige drukken. De toepassing van dit algemene beginsel heeft geleid tot introductie c.q. uitbreiding van thema's als energievoorziening, verstedelijking, milieuverontreiniging, recreatie en toerisme, internationale politieke en economische samenwerking enz. Voorts heeft dit uitgangspunt ertoe geleid, dat actuele items als bijv. kerncentrales [61B, 162D], communicatiesystemen per satelliet [146/147], het nationale snuffelpalennet [33A], de bodemdaling – die overigens schijnt mee te vallen – in het aardgaswinningsgebied van Slochteren [85D], de verspreiding van de rioolwaterzuiveringsinstallaties [33A] zowel als de laatste stand voor de redactiesluiting van de werkloosheid in Nederland [25A] in het repertoir zijn opgenomen.
Het zal niemand verbazen, dat aan het nijpende energievraagstuk uitvoerig aandacht is besteed. Bij een aantal series thematische landenkaartjes is het thema energie afgesplitst van industrie en thans afzonderlijk in beeld gebracht. Bij de afbeelding van grotere, internationale verbanden [De Alpen 56C, EEG 83D, Middellandse-Zeegebied 80/81A] wordt het onderwerp duidelijk geaccentueerd. Een afzonderlijke pagina [85] is voorts besteed aan de weergave van diverse energiebronnen, terwijl een aantal locaties van aardolie- en aardgaswinningen in belangrijke produktiegebieden op grotere schaal is weergegeven. [Noordzee 36, Midden-Oosten 101, Nigerdelta 112 en Golf van Maracaibo 137A]. Een mondiaal overzicht van de produktie en het vervoer van aardolie [158] sluit het thema energie in de atlas af.
Naast het energievraagstuk is het wenselijk geacht uitvoerig in te gaan op vraagstukken die samenhangen met het milieu, waarbij enerzijds de aandacht is gevestigd op water- en luchtverontreiniging in diverse gebieden [32, 40H, 61C, 129B, 140B-4], anderzijds op het groeiend besef van de waarde van natuurgebieden, natuur- en landschapsparken enz. [21A, 113F, 129C].
Een ondersteuning bij een meer uitgebreide behandeling van de thema's recreatie en toerisme vormen de kaarten op pagina 21 en vervolgens 55B, 57C en 60 waarop diverse aspecten van het toerisme in eigen land en in Midden-Europa in beeld zijn gebracht. Voor de geografische implicaties van de miljoenenjacht naar de mediterrane zon wordt verwezen naar de kaartjes van de beroemde Spaanse Costa's [72D en E] en van de Côte d'Azur en Riviera [73C].

Het aantal exemplarische kaartjes is voorts niet onbelangrijk uitgebreid. Aan de bestaande bladen Kustvormen [145] en Irrigatie [154] die beide behalve regionaal ook exemplarisch kunnen worden gebruikt, werd op pagina 155 een aantal typerende agrarische bedrijfsvormen bijeengebracht, variërend van de 'shifting cultivation' tot de Chinese commune. Voorts moge o.a. worden verwezen naar de kenmerkende voorbeelden van Mediterrane landbouw [72B en 73B], van de locatie van de houtverwerkende industrie in Zweden [64C] en van tarwe- en wijnbouw op de Spaanse meseta [72A]. Het drinkwatervraagstuk van grote steden kan worden geïllustreerd aan de hand van Rotterdam [15D], Madrid [72C] en California [124B]. De urbane problematiek kan worden ingeleid aan de hand van kaarten van steden uit de westerse en uit de ontwikkelingslanden [112A/B], waarop een begin is gemaakt met de weergave van functioneel bodemgebruik. Voor macro-urbane ontwikkelingen wordt o.m. verwezen naar voorbeelden uit India [99B/C] en de Verenigde Staten [125A].

Het assortiment landen en regio's van Europa werd uitgebreid met een viertal kaartjes van het Alpenland Oostenrijk [56/57] dat, in vele opzichten contrasterend met de welvaartsstaat Zwitserland, goed in combinatie daarmede kan worden behandeld. Vanwege de grote betekenis voor ons land is extra aandacht besteed aan de Noordzee [36/37] en aan het stroomgebied van de Rijn [61] waardoor de mogelijkheid voor keuze-onderwerpen in de Europese ruimte wordt uitgebreid.

Politiek-geografische oefenstof wordt o.m. aangetroffen op blz. 77, alwaar aan de hand van de staatkundige ontwikkeling op het Balkanschiereiland sedert 1815 de compartimentalisatie, d.w.z. de voortdurend in beweging zijnde verdeling van de wereld in staten, wordt gedemonstreerd. Het samenleven van meerdere volken binnen één staat vraagt om behandeling bij de Sowjetunie [69], Joegoslavië [79A] en China [108A], terwijl het telkens weer tot uitbarsting komende minderhedenprobleem besproken kan worden aan de hand van Cyprus [79D]. De talengeografie, een

misdeeld onderwerp, maar allengs meer in de belangstelling komend, kan worden geïntroduceerd op landelijk [België 38A, Zwitserland 55E, Balkanschiereiland 77A], subcontinentaal [Voor-Indië 100E] en mondiaal niveau [161]. Op 93A is vervolgens een poging gedaan politieke spanningen en onrust in beeld te brengen, terwijl op pagina 163 o.m. latente grensconflicten zijn weergegeven. Rassenproblemen kunnen ten slotte worden behandeld aan de hand van 129F, Negers in de V.S. of bij Zuid-Afrika [117C en D] waar enige aspecten van de apartheid zijn uitgebeeld.

Gehoor gevende aan nadrukkelijke wensen uit de onderwijspraktijk werd naast de Algemene legenda in het begin van de atlas een pagina ingeruimd voor het onderwerp kaartprojecties en andere afbeeldingsmethoden van de sferische aarde in het platte vlak.
Gelet op het toenemend gebruik van nieuwe grafische uitdrukkingsmethoden, o.m. ten gevolge van de toepassing van de automatisering in de cartografie, werd het wenselijk geacht een aantal nieuwere kaartsoorten te introduceren zoals de gridkaart, een ruimtelijk model en enige anamorfosen [162/163E en F]. Op pagina 6 is o.m. de verspreiding van de studentenbevolking van Utrecht op verschillende methoden in beeld gebracht.
Als een belangrijke innovatie wordt ten slotte de invoering van een thematisch register beschouwd, waarin als trefwoorden een aantal termen en begrippen uit de aardrijkskundeleerstof zijn opgenomen. Bij elk trefwoord wordt naar meerdere kaartvoorbeelden verwezen, waardoor de gebruiker de mogelijkheid wordt geboden de atlasinhoud in diverse richtingen te verkennen, mondiale vergelijkingen te maken en samenhangen op te sporen. Het rendement van de atlas als geheel en van de exemplarische voorbeelden in het bijzonder kan door dit thematisch register worden opgevoerd.

Kaartinhoud

Behalve in de keuze der nieuwe kaartonderwerpen stond traditiegetrouw bij de herziening van de kaartinhoud ook de actualiteit hoog genoteerd. De docent die zijn lesstructuur baseert op een intensief kaartgebruik, heeft recht op een atlas waarin recente gegevens zijn verwerkt, die hem in staat stellen regelmatig op bestaande ontwikkelingen en situaties in te spelen. Een waakzaam documentatieapparaat is noodzakelijk om de sporen van 's mensen ingrijpen op aarde te volgen en veel redactionele arbeid is vereist om de verzamelde gegevens te evalueren en op hun bruikbaarheid voor het onderwijs te toetsen. Ook thans is weer gebleken hoe snel zelfs het kleinschalig kaartbeeld in de hedendaagse wereld herziening behoeft. Zo kort na de grondig herziene 47ste druk [1971] waren op de 28 geografische overzichtskaarten circa 4000 correcties vereist om de atlas bij de tijd te houden.

Onder de noviteiten die door de documentatieafdeling werden geregistreerd bevindt zich wederom een aantal veranderingen van staatkundige aard, al moet worden toegegeven dat hun cartografische neerslag betrekkelijk gering is. De Bahamas en Granada werden, het voorbeeld van Barbados en Trinidad/Tobago volgend, soevereine staatjes binnen het Britse Gemenebest [130]; Okinawa, hoofdeiland van de Riukiu Eilanden, werd na een bezetting van 27 jaar door de VS teruggegeven aan Japan [106/107]. Papua New Guinea of Niugini, samensmelting van het Territorium Papua en het Beheersgebied N.O.-Nieuw-Guinea, deed als zelfstandige staat zijn entree in de rij der VN-lidstaten [133/139]. Ook Bahrein en Katar [101] werden onafhankelijk. Zuidwest-Afrika en Brits-Honduras hebben resp. als Namibië en Belize het voorportaal der soevereiniteit betreden [116D resp. 130].
De meest opzienbarende gebeurtenis in staatkundig opzicht was ongetwijfeld de liquidatie van het Portugese imperium. Uit de voormalige koloniale inboedel verwierf Guinee-Bissau reeds in 1974 onafhankelijkheid. São Tomé en Príncipe, Moçambique, de Kaap Verdische Eilanden en Angola volgden een jaar later, hoewel ultimo 1975 de situatie in het laatstgenoemde land nog allerminst duidelijk was.
Enige staatkundige ontwikkelingen voltrokken zich na redactiesluiting en konden derhalve niet meer worden verwerkt. Als zodanig dienen vermeld de inlijving [?] van Portugees Timor bij Indonesië, de in het vooruitzicht gestelde verdeling van Spaans Sahara tussen Marokko en Mauretanië en de te verwachten vereniging van Noord- en Zuidvietnam. Ook in enige andere gevallen hebben recente gebeurtenissen het kaartbeeld achterhaald. Zo is de verspreiding van de bevolking op Cyprus [79D] ingrijpend veranderd door de militaire acties der Turken. Of het medio 1975 heropende Suezkanaal [96], gezien zijn beperkte capaciteit, de oliestromen per mammoettanker om de Kaap [158] in belangrijke mate zal beïnvloeden staat te bezien.
Op diverse nationale niveaus kwamen grenswijzigingen van administratieve aard voor. In Nederland waar de indeling in gemeenten op de helling staat [Hoogvliet, Zaanstad, etc.] en gestreefd wordt naar een bestuurlijke begeleiding der ruimtelijke ontwikkeling, kwamen verschillende nieuwe samenwerkingsregelingen tot stand [32]. Het voorstel van de minister van Binnenlandse Zaken tot provinciale herindeling [32A] mag in deze context niet achterwege blijven. De Commonwealth of Australia – om een voorbeeld buiten Nederland te noemen – schiep aan zijn noordoostgrens het Koraalzee-eilandenterritorium [138/139].

Behalve nieuwe staatkundige en administratieve eenheden werden tal van nieuwe nederzettingen aan het bestand toegevoegd. Tot deze categorie behoren bijv. de Villes Nouvelles in Frankrijk [45], de New Towns in Groot-Brittannië [99] en de eerste aanzet van Almere [16C], die alle de groei der naburige moedersteden moeten opvangen; verder de nieuwe hoofdstad Belmopan van Belize [130] en het planmatig opgezette centrum van wetenschapsbeoefening Akademgorodok in West-Siberië [102/103]. Vervolgens recent ontwikkelde mijnbouwcentra op het land en ter zee, zoals de aardolielocaties Ekofisk, Statfjord en Forties op het Noordzeeplat [36], het Cooper Basin in Zuid-Australië [139C] en Samotlor [102/103] het Westsiberische Slochteren, snel uitgroeiende woonwijken zoals Spaland en Woudhoek in Schiedam [34/35B], de nieuwe stationswijk Hoog Catharijne [7] met zijn traversen, nieuwe dubbelsteden als Thunder Bay, combinatie van Fort William en Port Arthur aan het Bovenmeer [122/123] en niet te vergeten Zaanstad, ontstaan uit samenvoeging van zeven Zaan-gemeenten [34/35A].

Ook grote waterstaatkundige werken, zoals inpolderingen, havenwerken en rivierbeteugelingen, laten op kleinschalige kaarten hun sporen achter, zoals moge blijken uit de volgende voorbeelden. De Maasvlakte werd verder opgespoten en als industrieterrein in gebruik genomen. De achtste Petroleumhaven – wie herinnert zich nog de voltooiing van de eerste? – en de Mississippihaven werden in bedrijf gesteld. De Eurogeul werd tot –23 m uitgebaggerd. Het Schelde-Rijnkanaal werd opengesteld en de nieuwe Veluwerandmeren kregen hun aantrekkelijke namen als Nuldernauw en Wolderwijd. Aan diverse grote projecten zijn afzonderlijke kaartjes gewijd. Zo bijv. aan de regulering van de Rhône [44C], aan het in 1949 gestarte en inmiddels voltooide Snowy River Project [104B/4] en aan het gigantische California State Water Project [124B] dat o.a. de drinkwatervoorziening van Los Angeles en San Diego in Zuid-Californië moet garanderen.

Talrijke noviteiten vallen te vermelden uit de sector wegverkeer. Door voltooiing van de Rijkswegen 20 en 21 kwam rond Rotterdam de verbeide verkeersruit tot stand [34/35B]. In het Noordzeekanaalgebied valt het gereedkomen te melden van Rijksweg 6 inclusief het Rottepolderverkeersplein, van belang voor een snelle verbinding met het centrum des lands. Vanuit België [38/39], doorgangsgebied van Europese verbindingswegen, worden grote vorderingen gerapporteerd in de aanleg van een aantal belangrijke E-wegen, zoals de E 3, E 5, E 10 en niet te vergeten de E 41, de as van Wallonië, thans gereed van Luik tot Mons. West-Suriname, rijk aan hout en waterkracht, werd ontsloten door de aanleg van een autoweg van Zandvliet naar het Kabalebogebied [131]. Ten slotte doorsnijdt de Transamazonica Highway tot veler bezorgdheid sedert kort het groene hart van Zuid-Amerika [135].
In de sector railverkeer is de belangrijkste noviteit zonder twijfel de Tanzamlijn, intussen omgedoopt in Uhurulijn, d.i. lijn van de Vrijheid, die de uitvoer van Zambiaans koper via Dar es Salaam veilig stelt [114/115]. Voor wat betreft het luchtverkeer valt de opening te melden van de indrukwekkende luchthaven Charles de Gaulle ten noordoosten van Parijs [45C].

Hoewel de Bosatlas over het algemeen zich niet waagt op het terrein van plannen waarvan de uitvoering problematisch is, is ditmaal hierop toch een uitzondering gemaakt. Op blz. 17 zijn enige alternatieve voorstellen voor de inpoldering van de Markerwaard opgenomen, terwijl op blz. 17 het normalisatieproject voor het Nauw van Bath en het Baalhoekkanaalproject in kaart zijn gebracht. Ten slotte prijkt op blz. 32 het voorstel tot provinciale herindeling. Aangenomen wordt, dat deze projecten in de onderwijssituatie tot interessante discussies aanleiding kunnen geven.

Geografische namen

Conform de aanbevelingen van de Verenigde Naties inzake de standaardisering van geografische namen, wordt in deze atlas voor de schrijfwijze van plaatsnamen in landen met een Latijns alfabet op geografische overzichtskaarten de voorkeur gegeven aan de lokale schrijfwijze met behoud van de diakritische tekens zoals Besançon, La Coruña, Tromsø, Košice, Galaţi, München, Surabaya. In die gevallen waarin ingeburgerde Nederlandse naamvarianten of z.g. exoniemen bestaan, zijn deze namen tussen haakjes onder de internationale vormen toegevoegd, bijv. Milano [Milaan], Paris [Parijs], Bucureşti [Boekarest]. Eenzelfde koers is ingeslagen met betrekking tot de namen van provincies en andere administratieve eenheden zoals Kärnten [Karinthië], Bayern [Beieren], Lorraine [Lotharingen 58], Hrvatska [Kroatië 58], indien tenminste de ruimte dit toeliet. Wanneer de inheemse naam kans op misverstand uitsluit, werd de Nederlandse vorm achterwege gelaten zoals Ober-Österreich, Bourgogne, Nieder Sachsen, New Brunswick enz.

Voor de schrijfwijze van plaatsnamen in andere schriftsystemen dan het Latijnse, zoals het Arabisch, Chinees, Cyrillisch, Japans enz., bleek het in de praktijk moeilijk consequente oplossingen te vinden. In beginsel werd ook hier de richtlijn van de V.N. gevolgd om de door de landen zelf aanbevolen transcriptie- of transliteratiesystemen, de z.g. donorsystemen, aan te houden. Voor wat betreft het Chinees werd dan ook geopteerd voor het Pinyinsysteem, het officiële transliteratiesysteem van de Volksrepubliek. Daar waar de gelatiniseerde Chinese vormen teveel van de meer vertrouwde Nederlandse afwijken, zijn deze laatste tussen haakjes toegevoegd, dus Beijing [Peking], Guangzhou [Kanton] enz. In die gevallen waarin officiële donorsystemen voor de omzetting in het Latijns schrift ontbreken, zoals bijv. voor het Arabisch, worden in overeenstemming met de aanbevelingen van de V.N. schrijfwijzen gevolgd die de internationale vormen het dichtst benaderen, zoals Abu Dhabi, El Djezair [Algiers]. Voor plaatsnamen uit het Cyrillisch schrift werd in afwachting van een Sowjetrussisch donorsysteem de z.g. Bostranscriptie uit vorige drukken aangehouden.

De landennamen zijn enkel in Nederlandse vormen weergegeven, waarbij de aanbevelingen zijn gevolgd van de Commissie Buitenlandse Aardrijkskundige Namen [CBAN], dus Bovenvolta, Centrafrika, Etiopië, Libië, Sudan enz.
Voor fysische objecten, dus oceanen, zeeën, gebergten, vlakten enz., zijn in principe de in het Nederlandse onderwijs ingeburgerde namen gevolgd, dus Zwarte Zee, Pyreneeën, Hoogland van Brazilië, Golf van Mexico, Westsiberisch Laagland. Dezelfde methode is gevolgd voor reliëfvormen van de diepzee zoals Middenatlantische rug, Marianentrog.

In dubbeltalige streken met meer dan één officiële landstaal werd voor zover de ruimte dit toeliet dubbele beschrifting toegepast, bijv. langs de Finse Oostzeekust [Pori/Björneborg] of in Zuid-Tirol [Bolzano/Bozen].

De toepassing van het 'local names'-principe inclusief diakritische tekens maakte de opneming van een paragraaf Uitspraakregels in het Voorwerk onvermijdelijk. In tegenstelling tot de algemene overzichtskaarten zijn op de in het algemeen zeer kleinschalige thematische kaarten en wereldkaarten vanwege plaatsgebrek alleen de Nederlandse naamvarianten opgenomen.
De spelling van de Nederlandse aardrijkskundige namen [Hoogeveen, Den Bosch enz.] bleef in afwachting van het antwoord van de minister van Onderwijs en Wetenschappen op de voorstellen van de Nederlandse Woordenlijstcommissie, ongewijzigd.

Naamsveranderingen
Als nasleep van het dekolonisatieproces werden wederom tal van naamsveranderingen geregistreerd. Ceylon vond een nieuwe identiteit onder de naam Sri Lanka, Kongo-Kinshasa, het vroegere Belgisch Kongo, werd omgedoopt in Zaïre naar de oude naam van de Kongorivier, Cambodja wenst voortaan bekend te staan als Khmer, door de CBAN als Khmerland vernederlandst, terwijl het sultanaat Oman en Maskate zijn weg vervolgt als Oman. Op het terrein der plaatsnamen werden in Afrika de herinneringen aan het koloniale verleden verder weggezuiverd. Zo zijn bijv. Fort Lamy en Fort Archambault in Tsjaad gewijzigd in resp. N'Djamena en Sarh; Thysville in Zaïre werd Mbanza-Ngungu. Ditmaal waren ook fysisch-geografische objecten aan de beurt, zoals het Leopold II meer [thans Mai Ndombe] en het Edwardmeer [thans Idi Amin Dadameer]. In de republiek Equatoriaal Guinea – het vroegere Spaans Guinee – vielen vertrouwde namen als Fernando Póo [thans Macias Nguema] en

Annobôn [thans Pagalu] ten offer aan de wens grondig met het verleden af te rekenen. Een stroom van veranderingen kan nog worden verwacht in de voormalige Portugese gebieden Moçambique en Angola, waar het nog wemelt van de Europese vormen. Voorts mag worden aangenomen dat ook Suriname zijn koloniale toponiemen zal gaan opruimen. Het Prof. Mr. Dr. van Blommesteinmeer [!] heeft zijn langste tijd gehad.

Het namenbestand in Indonesia bleek evenmin tot rust te zijn gekomen. Een recente spellinghervorming leidde tot nieuwe vormen als Aceh voor het oude Atjeh, Cilacap voor Tjilatjap, Jakarta voor Djakarta. Bekende namen als Makasar [thans Ujung Pandang], Teluk Betung [thans Bandar Lampung] en Kutaradja [thans Banda Aceh] werden naar de historie verwezen. Met de naam Soekarnotop [in Nederlandse tijd Carstensztoppen, thans Putjak Jaja d.i. Verheven Top] verdween de herinnering aan 's lands eerste president. De aanduiding Jaja wordt tevens aangetroffen in de nieuwe naam voor Irian Barat of Westelijk Nieuw-Guinea, dat voortaan Irian Jaja zal heten.

Cartografische weergave

Volgens de huidige opvattingen, ontleend aan de Informatietheorie, vervult een kaart de functie van een communicatiesysteem of -kanaal waarlangs de cartograaf informatie in gecodeerde vorm naar de kaartgebruiker zendt. Als code fungeert de kaartlegenda, met behulp waarvan de kaartgebruiker de boodschap kan ontcijferen. De cartograaf is volgens deze interpretatie als het ware de communicatietechnicus die verantwoordelijk is voor de codering. Hij dient ervoor te zorgen dat de grafische middelen – punt-, lijn- en vlaksymbolen – met behulp waarvan de informatie wordt overgebracht, zo weinig mogelijk storende bijverschijnselen of ruis bevatten, die misverstanden kunnen veroorzaken.

Het zal dan ook duidelijk zijn, dat legendatekens, signaturen en kleuren bij de voorbereiding van deze druk andermaal het onderwerp waren van kritische beschouwing. Daar was voor wat betreft de kleuren nog een bijzondere reden voor, daar de atlas ditmaal, voor de eerste maal in zijn geschiedenis, in vier kleuren werd gedrukt. Dat wil zeggen dat alle in de atlas voorkomende tinten, door gebruik te maken van z.g. percentagerasters, zijn afgeleid van het basisviertal rood, blauw, geel en zwart. In de praktijk betekent dit bijv. dat het lichtblauw van de zee die op blz. 35 Voorne bespoelt een 10% rastertint van vlakblauw is, die meer zeewaarts allengs overgaat in het 50% rasterblauw van de Eurogeul. Op de overzichtskaarten van Nederland 1 : 400.000 is voorts weilandgroen gevormd door menging van 10% geel en 10% blauw; bossen zijn een combinatie van 40% geel en 40% blauw; industrieterreinen van 20% blauw en 20% rood en bouwland van 30% geel, 5% blauw en 5% rood.

Vastgesteld kan worden, dat de overgang op vier kleuren – overigens een duidelijke trend in de door stijgende papier- en loonkosten geteisterde atlascartografie – de kleurstelling in de atlas in sterke mate heeft beïnvloed. O.m. zijn ten gevolge van het wegvallen van de vlakke kleur lichtblauw de paarse en groene tinten die door menging met lichtblauw werden gevormd, donkerder geworden, zoals o.m. blijkt door vergelijking van de staatkundige kaart van Afrika [114/115] in deze en in de voorafgaande druk. Voor wat betreft de geografische overzichtskaarten – zie bijv. Frankrijk [42/43], Midden-Europa [50/51] of Italië [74/75] leidde het vierkleurensysteem tot een pittige, contrastrijke kleurstelling, waarbij in het bijzonder de groene laaglanden, de centra van dichte bevolking, zich duidelijk tegen het heuvel- en bergland aftekenen.

Binnen de mogelijkheden van het nieuwe kleurensysteem werd getracht de cartografische boodschap zo duidelijk mogelijk door te geven. Dikwijls was het mogelijk door een eenvoudige ingreep de ruis te verminderen. Zo werden bijv. op de natuurkundige overzichtskaarten der werelddelen Europa [86/87], Azië [94/95], Afrika [110/111], Noord- [118/119] en Zuid-Amerika [133] de rode landsgrenzen en landennamen weggenomen, waardoor een rustiger fysisch beeld ontstond. Op het blad Irrigatie [154] werd de ligging der stuwdammen door gele naametiketjes geaccentueerd, werden voorts de kleurcontrasten in Vijfstromenland [154E] getemperd en de bevloeide gebieden rond Kerman aangekleurd. Ook in Californië [124B] werden irrigatie-eilanden door een kleur verlevendigd, waardoor de ruis verminderde en de boodschap werd verduidelijkt.

Op de overzichtskaarten van Nederland 1 : 400.000 werd de verwarring stichtende rode tint voor tuinbouw en glascultuur vervangen door een groene [10% geel en 20% blauw]. Voorts zijn daar thans alle bebouwde kommen van steden met meer dan 5.000 inwoners in eenzelfde stadsbruin [30% rood en 80% geel] afgedrukt, hetgeen het beeld van de stedelijke zones en concentraties in ons land ongetwijfeld ten goede komt. Ook op de algemene overzichtskaarten van landen van Europa op schalen groter dan 1 : 3 miljoen is de presentatie der stedelijke agglomeraties verbeterd door de grens van de weergave der stadsbebouwing van 3 naar 1 miljoen inwoners te verleggen, zie bijv. Frankrijk [42/43] en Midden-Europa [50/51].

Op Afrika staatkundig [114/115] verkregen de soevereine staten als Kenya, Tanzania enz., hoewel nog tot het Britse Gemenebest behorend, duidelijkheidshalve ieder een eigen tint. Slechts op De Aarde-Staatkundig [163G] en aangrenzende anamorfosen [163E en 163F] is de Commonwealth of Nations nog als eenheid te onderkennen.

Zoals werd opgemerkt, zijn ook de legendatekens op hun bruikbaarheid doorgelicht. De standaardcollectie symbolen voor thematische kaarten, door harmonisatiewerk in vorige drukken langzaam opgebouwd, werd waar nodig verbeterd c.q. aangevuld. O.m. werden aardolie- en aardgassymbolen gewijzigd en in het systeem van in grondvorm identieke geometrische mijnbouwsymbolen ondergebracht. Ook de tekens voor chemische industrie en elektrische centrales hebben verandering ondergaan. Verwante verschijnselen, c.q. activiteiten, zijn door identieke kleursymbolen weergegeven, zoals ijzerertsvoorkomens, vervoer van ijzererts en ijzer- en staalproduktie.

Aan het bereiken van optimale effecten ging ook ditmaal weer een moeizame worsteling met de materie vooraf, waarin legio schetsen, kleurontwerpen, lay-outmodellen, lichtdrukken en proefdrukken de revue passeerden. Maar ook afgezien van het experimenteren met en uitproberen van mogelijke oplossingen blijft de eigenlijke kaartvervaardiging een uiterst arbeidsintensieve aangelegenheid.

Slot

Een woord van waardering is op zijn plaats voor Drs. Th. Hadderingh die de aanpassing van de Grote Bos aan de huidige onderwijssituatie met adviezen heeft begeleid. Ook aan de wensen van andere gebruikers, die gevraagd en ongevraagd suggesties hebben kenbaar gemaakt, is wederom de nodige aandacht geschonken. Onder hen dienen zeker Drs. J. T. Bremer en Drs. Ch. de Loor te worden genoemd, die in hun constructieve kritiek o.m. hebben gepleit voor de aansluiting van de atlasinhoud aan het moderne geografisch-wetenschappelijk denken. Bij bestudering van deze nieuwe druk zal blijken, dat verschillende van hun ideeën zijn overgenomen.

Het ligt voor de hand de vraag te stellen of deze uitgave als steunverlenende kaartenverzameling nu inderdaad aan haar doel beantwoordt en in het onderwijsleerproces zal functioneren. Daar leermiddelen pas relevant zijn in combinatie met leerkrachten zal deze vraag slechts aan het onderwijsfront beantwoord kunnen worden. Verondersteld mag worden dat de individuele leraar in zijn geografische bagage voldoende vaardigheid meedraagt in het hanteren, lezen en interpreteren van kaarten om dit leermiddel in de lesstructuur in te schakelen en tot leven te brengen. Nog immer vormt de kaart in het geografische betoog ter adstructie van het ruimtelijk denken een onmisbaar element, bij veronachtzaming waarvan de schoolaardrijkskunde vroeg of laat tot een steriel restvak dreigt ineen te schrompelen.

F. J. Ormeling

Inhoud

Algemene legenda 1

Kaartprojekties en afbeeldingsmethoden 2

Nederland

Luchtfoto en topografische kaart 3
Luchtfoto van Gorinchem en omgeving 3A
Topografische kaart van Gorinchem en omgeving 3B

Topografische kaarten 4
Vinkeveense Plassen 4A
Opstrekkende heerden aan het Wad 4B
Duinen en infiltratiemeren 4C
Industrie- en woonwijken om de voormalige mijn Maurits 4E
Heuvellandschap in Zuid-Limburg 4F

Andere kaartsoorten 5
Zeekaart 5A
Waterkaart 5B
Geologische kaart 5C

Andere kaartsoorten 6
Luchtfoto 6A
Panoramakaart 6B
Stippenkaart 6C
Grid-kaart 6D
Isoplethenkaart 6E
Ruimtelijk model 6F

Schaalverkleining en generalisatie 7
Schaal 1 : 5.000 7A
Schaal 1 : 25.000 7B
Schaal 1 : 100.000 7C
Schaal 1 : 400.000 7D
Schaal 1 : 3.000.000 7E
Schaal 1 : 15.000.000 7F

Klimaat, 8
Gemiddelde jaartemperatuur 8A
Gemiddelde januaritemperatuur 8A-1
Gemiddelde julitemperatuur 8A-2
Gemiddeld aantal ijsdagen per jaar 8B
Gemiddeld aantal zomerse dagen per jaar 8C
Gemiddelde windsnelheid 8D
Gemiddelde jaarlijkse neerslag 8E
Gemiddelde nuttige neerslag per jaar 8F

Geologie en mijnbouw 9
Delfstoffen 9A
Geologie 9B

Bodem 10
Grondsoorten 10A
Bodemsoorten 10B

Reliëf 11
Nederland 11A
Midden-Nederland 11B

Landaanwinning 12
Holland op zijn smalst in 1575 12A
De toestand omstreeks 1700 12B
Na het graven van het Noordzeekanaal in 1876 12C

Landaanwinning 13
Voornaamste landaanwinningen sedert 1300 13A
Waterkeringen 13B
Landaanwinning langs de Waddenkust 13C

Waterhuishouding 14
Afwateringsgebieden 14A
Polderland 14B

Waterhuishouding 15
Waterbeschaving per waterleidingbedrijf 15A
Totaal drinkwaterverbruik in Nederland 15B
Herkomst van het drinkwater 15C
Drinkwaterspaarbekkens in de Biesbos 15D

Zuiderzeewerken 16
Stand der werkzaamheden 16A
Wieringen, Wieringermeer en Afsluitdijk 16B
Inrichtingsplan Flevoland 16C

Deltawerken 17
Stand der werkzaamheden 17A
Hellegatsplein 17B
Midden-Zeeland 17C

Ontginning 18
Zuidoost-Drente omstreeks 1635 18A
De toestand omstreeks 1875 18B
De tegenwoordige toestand 18C

Landbouw 19
Bodemgebruik en visserij 19A
Ontginning vanaf 1800 19B
Bedrijfstypen 19C
Beroepsbevolking 19D
Exportdiagrammen 19E

Landbouw 20
Rundveestapel 20A
Tuinbouwglascentra 20B
Verdeling van het bodemgebruik 20E
Zelfvoorzieningsgraad van enkele landbouwprodukten 20F

Toerisme en recreatie 21
Recreatieve attractiepunten 20C
Flevohof, 20D
Natuur- en landschapsparken 21A
Toeristengebieden 21B
Kampeeraccomodaties 21C

Noord-Nederland 22-23

Industrie 24
Regionale differentiatie van het arbeidsvolume 24A
Verscheidenheid in afvalverwerking 24B
Elektrisch koppelnet 24C
Buisleidingennet 24D

Industrie 25
Regionale verscheidenheid in de industriële werkgelegenheid 25A
Investeringen in de industrie 25B
Regionaal industrialisatiebeleid 25C
Spreiding van de bedrijfsbevolking van het Philipsconcern 25D

Midden-Nederland 26–27

Bevolking 28
Bevolkingsdichtheid 28A
Verspreiding der bevolking 28B
Bevolkingsdichtheid per provincie 28C

Verkeer 29
Verkeersdrukte op enige Europese luchthavens 29A
Verkeersintensiteit 29B
Rijkswegenplan 1973–1977 29C
Toename van het aantal personenauto's 29D

Zuid-Nederland 30–31
Grenspendel 30A
Kanaalzone Gent-Terneuzen 31B
Grindwinning Midden-Limburg 31C

Bestuursvormen en ruimtelijke ordening 32
Gewestelijke bestuursvormen 32A
Stand van de streekplannen 32B
Voorstel tot provinciale herindeling 33B

Milieuverontreiniging 33
Waterverontreiniging 33A
Luchtverontreiniging Sloegebied 33C

De havens aan de monden van de Rijn 34–35
Noordzeekanaalgebied 34–35A
Rijnmondgebied 34–35B

De Noordzee 36–37
Aardolie en aardgas 36
Scheepvaart en kustverlichting 37

Europa buiten Nederland

België en Luxemburg 38–39
Talen 38A
Neerslag 39B
Geologie 39C
Grondsoorten 39D
Geografische streken 39E
Bodemgebruik 40A
Mijnbouw en energie 40B
Chemische industrie 40C
Overige industrie 40D
Bevolkingsdichtheid 40E
Goederenverkeer per spoor 40F
Stedelijke invloedssferen 40G
Waterverontreiniging 40H
Antwerpen 41A
Brussel 41B

Waterwegen 41
Waterwegen in de stroomgebieden van Rijn, Maas en Schelde 41C
Goederenverkeer op de Rijn 41D

Frankrijk 42–43
Neerslag 43A
Bodemgebruik en visserij 43B
Mijnbouw en industrie 43C
Energie 43D
Departementen en bevolkingsdichtheid 44A
Bevolkingsgroei in de periode 1946–1972 44B
Regulering van de Rhône 44C
Gironde-Wijngebieden 44D
Industriegebied Marseille en omgeving 44E
Noordwest-Frankrijk 45A
Groot-Parijs 45B
Parijs 45C

Verenigd Koninkrijk en Ierland 46–47
Neerslag 47A
Bodemgebruik en visserij 47B
Mijnbouw en industrie 47C
Energie 47D
Graafschappen en bevolkingsdichtheid 48A
Bevolkingsgroei in de periode 1951–1971 48B
Planregio's 48C
Merseyside 48D
Milford Haven 48E
Zuidoost-Engeland 49A
Groot-Londen 49B
Londen 49C

Midden-Europa 50–51

Ruhrgebied 52
Ligging in Nordrhein-Westfalen 52A
Stedengordels 52B
Steenkolenmijnbouw 52C
De haven van Duisburg-Ruhrort 52D
Industrie, 52E

B.R.D. en D.D.R. 53
Noordzeehavens 53A
Bodemgebruik 53B
Mijnbouw en industrie 53C
De gespleten stad Berlijn 56A

Zwitserland 54–55
Bodemgebruik 54A
Industrie en toerisme 54–55B
Energie 55C
Bevolkingsdichtheid 55D
Talen en kantons 55E

Oostenrijk 56D
Wenen 56B
Bodemgebruik 57A
Mijnbouw, industrie en energie 57B
Bevolkingsdichtheid en toerisme 57C

De Alpen 58–59
Mijnbouw, energie en industrie 56C
Toerisme 60

Stroomgebied van de Rijn 61
Waterwegen in de stroomgebieden van Rijn Maas en Schelde 41C
Goederenverkeer op de Rijn 41D
Mijnbouw en industrie 61A
Elektriciteitsvoorziening 61B
Waterverontreiniging 61C

* **Noordwest-Europa** 62–63
IJsland 63A
Spitsbergen 63B
Denemarken 63C
Groenland 63D
Goederenverkeer door het Noord-Oostzeekanaal in 1971 63E
Noord-Zweden – IJzerertsreserves. 64A
Scandinavië – Neerslag. 64B
Midden-Zweden – Vestigingsplaats houtverwerkende industrie 64C
Scandinavië – Bodemgebruik en visserij 64D
Stockholm. 64E
Zweden – Papierindustrie 64F
Energie 65A
Mijnbouw en industrie 65B
Verspreiding der bevolking en administratieve indeling 65C

* **Oost-Europa** 66–67

Europees Rusland 68
Moskou 68A
Mijnbouw en industrie 68B

Staatkundige indeling van de Unie van Socialistische Sowjetrepublieken 69

* **Spanje en Portugal** 70–71
Neerslag. 71A
Waterhuishouding 71B
Mijnbouw en industrie 71C
Bevolkingsdichtheid 71D
Fragment La Mancha – Bodemgebruik 72A
Fragment Huerta van Valencia – Bodemgebruik 72B
Drinkwatervoorziening Madrid 72C
Costa Brava 72D
Costa del Sol 72E

* **Italië.** 74–75
Fragment Povlakte – Bodemgebruik 73A
Fragment Púglia – Bodemgebruik 73B
Côte d'Azur–Riviera 73C
Vesuvius–Reliëf 73D
Vesuvius – Bodemgebruik 73E
Neerslag 75A
Mijnbouw en industrie 75B
Energie 75C
Bevolkingsdichtheid 75D
Administratieve indeling 75E
Venetië 76A
Rome en omgeving 76B
Rome 76C

* **Zuidoost-Europa** 78–79
Balkanlanden in 1815 77A
Balkanlanden in 1878 77B
Balkanlanden in 1914 77C
Balkanlanden in 1974 77D
Verspreiding der talen 77E
Federale Republiek Joegoslavië 79A
Athene en omgeving 79B
Kreta – Bodemgebruik 79C
Cyprus – Bodemgebruik 79D

Middellandse-zeegebied 80–81
Bodemgebruik en mijnbouw 80–81A
Jaarlijkse neerslag 80B
Bevolkingsdichtheid 80C
Aardolie en aardgas 81D

E.E.G.-landen 82–83
Bevolkingsdichtheid 82A
Bevolkingsgroei 82B
Landbouw 82C
Mijnbouw en energie 82–83D
Industrie 83E
Auto- en vliegtuigindustrie 83F
Textielindustrie 83G
Levensstandaard 84A
Werkloosheid 84B
Ontwikkelingsgebieden 84C

Energiebronnen 85
Windenergie 85A
Vervening 85B
Steenkoolwinning 85C
Aardgaswinning 85D
Aardoliewinning 85E
Waterkracht 85F
Geothermische energie 85G
Getijdenenergie 85H

Europa–Natuurkundig 86–87
Europa tijdens het pleistoceen 87A
Januaritemperatuur en duur der jaarlijkse sneeuwbedekking 87B
Julitemperatuur en jaarlijkse neerslag 87C
Geologie 88A
Geomorfologische landschappen 88B
Klimaatgebieden I 88C
Klimaatgebieden II 88D
Bodemgroepen 88E
Natuurlijke plantengroei 88F
Bodemgebruik 89A
Landbouw 89B
Mijnbouw en energie 89C
Industrie 89D
Bevolkingsdichtheid 89E
Bevolkingsgroei 89F

Europa – Staatkundig 90–91
Europa in 1914 91A
Europa in 1937 91B
Godsdiensten 91C
Taalgebieden 92A
Universiteiten 92B
Gebieden met politieke onrust 93A
Luchtverkeer 93B

Azië

Azië–Natuurkundig 94–95
Staatkundig 95A
Temperatuur en neerslag in januari 95B
Temperatuur en neerslag in juli 95C

* **Israël** 96
Jeruzalem 96A
Neerslag 97A
Irrigatie 97B
Bevolkingsdichtheid en kibboetsim 97C
Bodemgebruik 97D
Mijnbouw en industrie 97E
Aantal Joden ter wereld 97F

* **Zuidwest-Azië** 98–99

Voor-Indië 99–100
Damodarvallei – Singbhumdistrict 99A
Agglomeratie Bombay 99B
Agglomeratie Calcutta – Hooglyside 99C
Bodemgebruik 100A
Mijnbouw en industrie 100B
Staatkundige indeling en bevolkingsdichtheid 100C
Bevolkingsgroei 100D
Talen 100E

Midden-Oosten–Aardolie en aardgas 101

* **Sowjetunie** 102–103
Staatkundige indeling U.S.S.R. 69
Economisch.geografische regio's 103A
Aandeel in de wereldproduktie 103B
Klimaat en verkeer te water 104A
Bodemgroepen, 104B
Bodemgebruik en visserij 104C
Mijnbouw en industrie 105A
Bevolkingsdichtheid 105B
Etnische samenstelling der bevolking 105C

* **Zuidoost-Azië** 106–107
* Java 107A
Java – Bodemgebruik 107B
Bali – Bodemgebruik 107C

China 108
Administratieve indeling 108A
Bodemgebruik 108B
Mijnbouw 108C
Hongkong, Kanton en Macau 108D

* **Japan** 109
Japan 109A
Bodemgebruik en mijnbouw 109B
Tokyo en Kantovlakte 109C
Industrie 109D
Zelfvoorzieningsgraad van enkele mijnbouwprodukten 109E

Afrika

Afrika – Natuurkundig 110–111
Geologische bouw 110A
Grootte 111B
Temperatuur en neerslag in januari 111C
Temperatuur en neerslag in juli 111D
Dakar 112A
Cairo 112B
Oost-Afrika – Verspreiding der bevolking 112C
Oost-Afrika – Bodemgebruik 112D
Nigerdelta – Aardolie en aardgas 112E
Copperbelt – Mijnbouw en energie 112F
Bevolkingsdichtheid 113A
Talen, 113B
Economische samenwerking 113C
Bruto Nationaalprodukt 113D
Nationale parken en wildreservaten 113E
Virunga en Ruwenzori Nationaal Park 113F

Afrika – Staatkundig 114–115
Afrika in 1937 115A
Bevolkingsgroei 115B
Samenstelling der bevolking 115C
Bodemgebruik en mijnbouw 116A
Veehouderij 116B
Aandeel in de wereldproduktie 116D

Republiek van Zuid-Afrika
Zuid-Afrika – Staatkundig 116C
Bodemgebruik 117A
Mijnbouw en industrie 117B
Apartheid 117C
Witwatersrand 117D

Amerika

Noord- en Midden-Amerika – Natuurkundig 118–119
Staatkundige indeling 119A
Temperatuur en neerslag in januari 119B
Temperatuur en neerslag in juli 119C
Panamakanaal 119D
Goederenvervoer door het Panamakanaal 119E

* **Canada** 122–123
Scheepvaartweg Grote Meren – St. Lawrence 120A
Grote Meren – Niveauverschillen 120B
Aandeel in de wereldproduktie 120C
Bevolkingsdichtheid en luchtverkeer 120D
Taalgebieden 120E
Bodemgebruik 121A
Mijnbouw en industrie 121B

* **De Verenigde Staten en Mexico** 126–127

Verenigde Staten van Amerika 124–129
Neerslag 124A
California – Waterhuishouding 124B
Het verstedelijkte Noordoosten 125A
Groot-New York 125B
New York 125C
De staten der V.S. van Amerika 126A
Economisch-geografische regio's 127B
Aandeel in de wereldproduktie 127C
Bodemgebruik 128A
Energie 128B

Mijnbouw en bevolkingsdichtheid 128C
Bodemgroepen 128D
Wervelstormen 128E
Aardolietransport 128F
Aardgastransport 128G
Auto- en vliegtuigindustrie 128H
Industriële werkgelegenheid 128I
IJzer- en staalindustrie 129A
Milieubederf 129B
Milieubehoud 129C
Bauxiet- en aluinaardetransport 129D
Aluminiumindustrie 129E
Rassenvraagstuk 129F
Bevolkingsgroei 129G
Urbansisatie 129H
Interstedelijke migratie 129I

* **Midden-Amerika** 130

* **Suriname** 131
Neerslag 131A
Landschappen en geologische formaties 131B
Plantengroei en bodemgebruik 131C
Paramaribo 131D
Mijnbouw 132A
Bodemgebruik in het district Nickerie 132B

Nederlandse Antillen 132
Eilanden beneden de wind 132C
Aruba 132C–1
Curaçao 132C–2
Bonaire 132C–3
Eilanden boven de wind 132D
St.-Maarten 132D–1
Saba 132D–2
St.-Eustatius 132D–3

Zuid-Amerika – Natuurkundig 133
Bodemgebruik en mijnbouw 134
Staatkundig 135
Temperatuur en neerslag in januari 136A
Temperatuur en neerslag in juli 136B
Bevolkingsdichtheid 136C
Verspreiding der bevolkingscomponenten 136D
Exportdiagrammen 136E
Koffie-export van Brazilië 136F
Golf van Maracaibo – Aardolie 137A
Wegennet – Bruto Nationaalprodukt 137B
Brasilia 137C
Rio de la Plata 137D

Australië en Oceanië

* **Australië en Nieuw-Zeeland** 138–139
Neerslag 139A
Bodemgebruik 139B
Energie 139C
Mijnbouw en industrie 139D
Bevolkingsdichtheid 140B–1
Sydney – Luchtverontreiniging 140B–2
Canberra 140B–3
Snowy River Project 140B–4

Oceanië – Staakundig 140A

* **Hawaii Eilanden en Nieuw-Zeeland** 141
Hawaii Eilanden 141A
Hawaii 141A–1
Nieuw-Zeeland 141B
Verspreiding der bevolking 141B–1
Verspreiding der schapen 141B–2

De Grote Oceaan – Natuurkundig 142–143
Midway 143A
Galápagos Eilanden 143B
Fiji Eilanden 143C
Tahiti en Mooréa 143D
Paaseiland 143E
Robinson Crusoë-Eiland 143F

Poolgebieden

Poolgebieden 144
Noordpoolstreken 144A
Zuidpoolstreken 144B

De Aarde

Kustvormen 145
Fjordenkust 145A
Wadden en Förden 145B
Scherenkust 145C
Riakust 145D
Duinkust 145E
Boog- of Guirlandekust 145F
Deltakust 145G 145I
Hafkust 145H
Boogkust 145J
Kanaalkust 145K
Limankust 145L
Koraalkusten 145M–1, 145M–2, 145M–3

De Aarde – Natuurkundig 146–147

Geologie 148–149
Geologie 148A
Geologische bouw 148–149B
Vergletsjering 148–149C
Topografische landschappen 149D
Afbraak der continenten 149E
Bodemgroepen 149F
Rampgebieden 149G

Klimaat, 150–151
Januari-isothermen, 150A
Luchtdruk en winden in januari, 150B
Juli-isothermen 150C
Luchtdruk en winden in juli 150D
Luchtstreken en jaarisothermen 150–151E
Jaarlijkse temperatuurschommelingen 150–151F
Klimaatgrafieken 150–151G
Jaarlijkse neerslag 151
Klimaatgebieden en zeestromen 152

Oorspronkelijke plantengroei en cultuurland 153

Irrigatie 154
El-Charga-oasen 154A
Nijldal en Nijldelta 154B
Ferganadal 154C
Kanaten in Iran 154D
Punjab 154E

Agrarische bedrijfsvormen, 155
Produktiebrigade 155A
Volkscommune 155B
Kolchoz 155C
Kibboets 155D
Shifting cultivation [Ladangbouw] 155E
Oliepalmonderneming 155F
Thee-onderneming 155G
Rubberonderneming 155H

Wereldproduktie van tarwe, rijst en maïs 156

Wereldproduktie van koffie, thee, cacao en suiker 157

Wereldproduktie van aardolie 158

Wereldproduktie van uranium, steenkool, ijzererts en bauxiet 159

Rassen, volken en intercontinentale migratie 160

Officiële landstalen en locale handelstalen 161

De Aarde 162–163
Godsdiensten 162A
Ontwikkelingsfasen 162B
Voedselvoorziening 162C
Energiebalans 162D
Grootte der bevolking 162–163E
Bruto Nationaalprodukt 162F
Staatkundige indeling 163G

Nederland in de wereld 164

Register 165–195

* Geografische overzichtskaart.

Thematische inhoud

Administratieve indeling 33B, 44A, 48A, 55E, 65C, 69, 75E, 79A, 100C, 108A, 125B, 126A

Bevolking
- beroepsbevolking 19D, 89D
- bevolkingsdichtheid 28A, 28C, 40E, 44A, 48A, 55D, 57C, 71D, 75D, 80C, 82A, 89E, 97C, 100C, 105B, 113A, 120D, 128C, 136C, 140B–1
- bevolkingsgroei 44B, 48B, 82B, 89F, 100D, 115B, 129G
- bevolkingsspreiding 28B, 65C, 112C, 136D, 141B–1
- etnische verscheidenheid 97F, 105C, 115C, 117C, 117D, 129F, 136D, 160

Bodemgebruik
- agrarisch bodemgebruik 19A, 22–23, 26–27, 30–31, 40A, 43B, 47B, 53B, 54A, 57A, 64D, 72A, 72B, 73A, 73B, 73E, 79C, 79D, 80–81A, 89A, 97D, 100A, 104C, 107B, 107C, 108B, 109B, 109C, 112D, 116A, 117A, 121A, 128A, 131C, 132B, 134, 139B
- stedelijk bodemgebruik 34–35A, 34–35B, 41A, 41B, 45C, 49C, 52D, 56B, 64E, 68A, 76A, 76C, 96A, 109C, 112A, 112B, 125C, 131D, 132C–4, 137C, 140B–3

Bodemsoorten 10A, 10B, 39D, 88E, 104B, 128D, 149F
Bruto Nationaalprodukt 113D, 137B, 162–163F
Bijzondere kaartsoorten 5, 6
Economisch geografische regio's 39E, 40G, 52B, 103A, 127B
Economische ontwikkelingsfasen 84A, 84C, 113D, 137B, 162B, 162D, 162–163F
Economische samenwerking 82, 83, 84, 113C, 162C, 164
Energiewinning
- algemeen 40B, 43D, 47D, 55C, 56C, 57B, 65A, 75C, 82–83D, 89C, 112F, 128B, 139C
- aardolie – aardgas 9A, 36, 81D, 85D, 85E, 101, 112E, 128F, 128G, 137A, 158
- elektrische energie 24C, 61B
- energiebalans 162D
- energiebronnen, diverse 85
- steenkoolwinning 52C, 85C
- waterkracht 44C, 55C, 58–59, 85F, 140B–4

Exportgrafieken 19E, 136E, 136F
Generalisatie 7
Geografische detailkaarten 73D, 79B, 108D, 119D, 132C, 132D, 141A–1, 143A, B, C, D, E, F
Geografische overzichtskaarten 22–23, 26–27, 30–31, 38–39, 42–43, 46–47, 50–51, 54–55, 56D, 58–59, 62–63, 66–67, 70–71, 74–75, 78–79, 96, 98–99, 102–103, 106–107, 107A, 109A, 122–123, 126–127, 130, 131, 138–139, 141, 144
Geologie 5C, 9B, 39C, 73D, 87A, 88A, 110A, 131B, 148A, 148–149B
Geomorfologie 4F, 88B, 131B, 145, 148–149C, 149D, 149E
Godsdiensten 91C, 162A
Havensteden 31B, 34–35A, 34–35B, 41A, 44E, 48D, 48E, 52D, 53A, 112A, 131D, 132C–4
Historische kaarten 12, 18A, 18B
Industrie
- algemeen 40D, 43C, 47C, 52E, 53C, 54–55B, 56C, 57B, 61A, 65B, 68B, 71C, 75B, 83E, 89D, 97E, 100B, 105A, 109D, 117B, 121B, 139D
- aluminiumindustrie 129E
- auto-industrie 83F, 128H
- chemische industrie 40C
- industrialisatiebeleid 25C
- ijzer- en staalindustrie 129A
- industriegebieden 31B, 34–35A, 34–35B, 41A, 44E, 48D, 48E, 52D, 52E, 99A, 109C, 112F, 117D
- investeringen 25B
- papierindustrie 64C, 64F
- textielindustrie 83G
- vliegtuigindustrie 83F, 128H

Irrigatie 97B, 124B, 140B–4, 154
Kaartprojecties 2
Klimaat
- klimaatgebieden 88C, 88D, 152
- luchtdruk 150B, 150D
- luchtstreken 150–151E
- neerslag 8E, 8F, 39B, 43A, 47A, 64B, 71A, 75A, 80B, 87B, 87C, 95B, 95C, 97A, 111C, 111D, 119B, 119C, 124A, 124B, 131A, 136A, 136B, 139A, 150–151G, 151
- temperatuur 8A, 8A–1, 8A–2, 8B, 8C, 87B, 87C, 95B, 95C, 104A, 111C, 111D, 119B, 119C, 136A, 136B, 150A, 150C, 150–151F, 150–151G
- winden 8D, 128E, 149G, 150B, 150D
- ijstijden 87A, 148–149C

Kustvormen 145
Landaanwinning 12, 13, 16A, 16B, 17A, 17C
Landbouw
- algemeen 82C, 89B
- bedrijfsvormen 19C, 155
- rijstbouw 107B, 107C, 132B, 156
- tuinbouw 20B, 44D
- veehouderij 20A, 116B, 141B–2

Luchtfoto's 3, 6A
Migratie 129I, 160
Mijnbouw 9A, 31C, 40B, 43C, 47C, 52C, 53C, 56C, 57B, 61A, 64A, 65B, 68B, 71C, 75B, 80–81A, 82–83D, 89C, 97E, 100B, 105A, 108C, 109B, 109E, 112F, 116A, 117B, 117D, 120A, 121B, 128C, 132A, 134, 139D, 159

Milieu
- milieubeheer 21A, 24A, 113E, 113F, 129C
- milieuverontreiniging 33A, 33C, 40H, 61C, 129B, 140B–2

Nationale parken en Natuurreservaten 21A, 113E, 113F, 129C
Natuurkundige overzichtskaarten 11, 86–87, 94–95, 110–111, 113, 118–119, 133, 142–143, 146–147, 162–163
Onderwijs 92B
Ontginning 18, 19B
Oriënteringskaarten 45A, 49A, 52A, 76B, 111B, 125B
Pendel 30A
Plantengroei 88F, 131C, 153
Politieke onrust 56A, 93A, 162–163G
Politieke samenwerking 164
Produktiegrafieken 116D, 120C, 127C
Rassenproblemen 117C, 117D, 127C
Ruimtelijke ordening 16C, 17A, 17C, 32A, 32B, 33B, 45A, 45B, 48C, 49A, 49B
Schaalvergroting/verkleining 7
Staatkundige kaarten 69, 77A, 77B, 77C, 77D, 90–91, 91A, 91B, 95A, 101, 114–115, 115A, 116C, 119A, 135, 140A, 162–163G
Taalgebieden 38A, 55E, 77E, 92A, 100E, 113B, 120E, 161
Toerisme-Recreatie 20C, 20D, 21, 54–55B, 57C, 60, 72D, 72E, 73C, 113E, 113F
Topografische kaarten 3B, 4, 7A, 7B, 7C, 18C
Urbanisatie 99B, 99C, 125A, 129H, 137D
Verkeer-Vervoer
- buisleidingentransport 24D, 128F, 128G
- luchtverkeer 29A, 93B, 120D
- railverkeer 29B, 40F
- verkeer te water 29B, 37, 41C, 41D, 63E, 104A, 119E, 120A, 120B, 129D
- vervoersstromen 41D, 63E, 119E, 156, 157, 158, 159
- wegverkeer 17B, 29B, 29C, 29D

Visserij 19A, 43B, 47B, 104C
Voedselvoorziening 20F, 156, 157, 162C
Waterhuishouding
- algemeen 14A, 14B, 71B, 124B
- drinkwatervoorziening 4C, 15A, 15B, 15C, 15D, 72C, 124B
- waterstaatkundige werken 12, 13, 16, 17A, 17C, 44C, 120B, 140B–4

Wereldproduktie
- aandeel in de landbouwproduktie 103B, 109E, 116D, 120C, 127C
- mijnbouwproduktie 156, 157, 158, 159

Werkgelegenheid 19D, 24A, 25A, 25D, 84B, 89B, 99B, 99C, 128I
Zeestromen 152
Zelfvoorzieningsgraad 20F, 109E, 162D

Uitspraakregels*

ă [Roem.]	stomme e als in gedaan
å [De., No., Zw.]	o
ão [Pt.]	au
c voor e en i — It., Roem.	tsj
Pt.	ss
Sp.	Engelse th
c [Hg., Pl., Sk., Tsj.]	ts [ook voor a, o, en u]
c [Ind]	tj
ç [Pt.]	s
ć [Pl.]	tsj
ch — Hin.	tsj
It.	k
Pl., Tsj.	ch als in pachter
Pt.	sj. maar k voor r
Sp.	tsj
cs [Hg.], cz [Pl.]	tsj
dh [IJsl.]	Engelse th
ě [Tsj.]	je
é [Hg.]	ee
ë [Alb.]	e als hotel [Ned.]
ei [Pt.]	ee
g voor e en i — It. Roem.	dj
Pt.	zj als in jardin [Fr.]
Sp.	ch als in pachter
ğ [Tu.]	g als in garçon [Fr.]
gh [It., Roem.]	g als in garçon [Fr.]
gli [It.], gn [It.]	lj, nj
gu voor e en i [Pt., Sp.]	gw, met g als garçon [Fr.]

gy [Hg.], gj [Alb.]	dj
h [Fr., Pt., Sp.]	stom
h [Bl., Sk.]	ch als in pachter
h [Ch.]	voor klinker ch als in pachter
h [Hin.]	ch als in pachter
î [Roem.]	eu als in freule
j [Sp.]	ch als in pachter
j [Pt., Roem.]	j als in jardin [Fr.]
j [Ind, Ml.]	dj
k voor ä, e, i, ö en y [Zw.]	tj als in tjilpen; anders k
l [Pl.], lh [Pt.], ll [Sp.]	lj
ł [Pl.]	als w in well [Eng.]
ly [Hg.]	j, dus als il in travail [Fr.]
ń [Sp.], nh [Pt.], ń [Pl.], ň [Tsj.], ny [Hg.]	nj
ó [Pl.]	oe
ou [Tsj.]	oo
ph [Ann.]	f
qu voor e en i [Pt., Sp.]	k
ř [Tsj.], rz [Pl.]	zj als in jardin [Fr.]
s [Hg.], š [Bl., Sk., Tsj.] ş [Roem., Tu.], ś [Pl.]	sj
ść [Pl.]	sjtsj
sz [Hg.]	ss
sz [Pl.]	sj
ţ [Roem.]	ts
u in de meeste talen	oe als in Ruhe [Dt.]
v [Sp.]	b aan het begin van een woord, anders w.
x [Pt.]	sj
x [Ann.]	s
x [Sp.]	ks tussen twee klinkers, anders ch zwemend naar s. Wordt in Indiaanse talen [Mexico] verschillend uitgesproken, als s [Azteekse namen], sj [Mayanamen], als h [Oaxaca] enz.
y [De., Fi., No., Zw.]	uu
y [Pl.]	u als in durven
y [Rs.]	naar oe zwemend
z	in de meeste talen als in douze [Fr.]
z [It.]	ts, na een n — ds
z [Sp.]	Engelse th
ź [Pl.]	zj
ž [Sk., Tsj.], zs [Hg.]	zj

* De uitspraak van Duits, Engels en Frans wordt als bekend verondersteld.

Afkortingen

talennamen
(te gebruiken bij Geografische begrippen en Uitspraakregels)

Alb.	Albanees
Am.	Amerikaans
Amh.	Amhaars
Ann.	Annamitisch
Ar.	Arabisch
Ber.	Berbers
Bl.	Bulgaars
Cat.	Catalaans
Ch.	Chinees
De.	Deens
Dt.	Duits
Eng.	Engels
Fi.	Fins
Fr.	Frans
Gael.	Gaelisch
Gr.	Grieks
Hg.	Hongaars
Hin.	Hindi
IJsl.	IJslands
Ind.	Indonesisch
It.	Italiaans
Jp.	Japans
Kh.	Khmer
Ml.	Maleis
Mon.	Mongools
No.	Noors
Oer.	Oerdoe
Ot.	Oostturks
Per.	Perzisch
Pl.	Pools
Pt.	Portugees
Roem.	Roemeens
Rs.	Russisch
Sk.	Servokroatisch
Sp.	Spaans
Tdj.	Tadzjieks
Th.	Thai = Siamees
Tsj.	Tsjechisch
Tu.	Turks
Zw.	Zweeds

geografische begrippen

A.	Alpen
Aig.	Aiguille
Arch.	Archipel
B.	Baai, Bay
Ben.	Beneden
Bg.	Berg[en]
Bergld.	Bergland
C.	Cap, Col
Ca.	Colla
Can.	Canal
Cord.	Cordillera
Cr.	Creek
Cy.	City
D.	Dag
Dj.	Djebel
Dt.	Dent
E.	East
Eil.	Eiland
Eiln.	Eilanden
Et.	Etang
Fj.	Fjord
Ft.	Fort
G.	Golf
Geb.	Gebergte
Gde.	Grande
Gr.	Gran[d], Great, Groot, Gross
H.	Harbour
Hd.	Head
Hoogld.	Hoogland
Hs.	Hills
I.	Island, Ile
Istm.	Istmus
K.	Kaap
Kan.	Kanaal, Kanal
Kgin.	Koningin
Kl.	Klein
Kon.	Koning
L.	Lac, Lago, Lake, Lough
Laagld.	Laagland
Laagvl.	Laagvlakte
Lag.	Lagoa, Lagune
Ld.	Land
M.	Meer
Mgne[s]	Montagne[s]
Mln.	Miljoen
Mt.	Mont, Mount
Mte.	Monte
Mti.	Monti
Mtii.	Muntii
Mts.	Mountains,
Nth.	North
Nat.	Nationa[a]l
N[at.]. P[ark]	Nationaal Park
N.	Noord, Noordelijk
Nw[e]	Nieuw[e]
O[ostel.]	Oost[elijk]
P.	Pas [Bergpas]
Pco.	Pico
Pk.	Peak, Piek
Plat.	Plateau
Pnt[e]	Point[e], Punt
Pr.	Prins[es], Prince
Prt.	Poort
Pt[o]	Port, Porto, Puerto
Pta.	Punta
Pzo.	Pizzo
R.	Range, Rio
Res.	Reservoir
Rep.	Republiek
Riv.	Rivier, River
S.	San, Sao; Sur
Sa.	Sierra, Serra
Sd.	Sound
Sl.	Sluis
Sp.	Spitze
St.	Saint, Sankt, Sint
Sta, Sto	Santa, Santo
Stat.	Station
Ste[s]	Sainte[s]
S[th]	South
Str.	Straat, Street, Stroom
Terr.	Territorium
V.	Val[len]
Ver.	Verenigd
Vrt.	Vaart
W[estel.]	West[elijk]
Wst.	Woestijn
Z.	Zuid, Zuidelijk

staatkundige namen

Arab.	Arabisch[e]
Arg.	Argentinië
Austr.	Australië
B.	Burundi
B.D.	Bangla Desh
Br.	Brits
Braz.	Braziliaans
B.R.D.	Bondsrepubliek Duitsland
Ch.	Chili
Chin.	Chinees
Col.	Colombia
Conn.	Connecticut
C.R.	Costa Rica
D.C.	District of Columbia
D.D.R.	Duitse Democratische Republiek
Den.	Denemarken
Dom. Rep.	Dominicaanse Republiek
Ec.	Ecuador
E.E.G.	Europees Economische Gemeenschap
Fr.	Frankrijk
Fr. G.	Frans Guyana
G.	Gambia
Guat.	Guatemala
Guy.	Guyana
Hond.	Honduras
Hong.	Hongarije
It.	Italië
Jap.	Japan
Jsl.	Joegoslavië
K.	Kameroen
Lib.	Liberia
Mar.	Marokko
Mass.	Massachusetts
Mal.	Malawi
Mex.	Mexico
N[ed.]	Nederland
Nic.	Nicaragua
Nw.	Noorwegen
Nw. Z[ld]	Nieuw-Zeeland
Pan.	Panama
Par.	Paraguay
Port.	Portugal
R.	Rwanda
R.I.	Rhode Island
R.v.Z.Afr.	Republiek van Zuid-Afrika
Sen.	Senegal
S.L.	Sierra Leone
Sp.	Spanje, Spaans
Sur.	Suriname
Tun.	Tunesië
Ur.	Uruguay
U.S.A.	United States of America
U.S.S.R.	Unie van Socialistische Sowjet-republieken [Sowjetunie]
V.K.	Verenigd Koninkrijk
Ven.	Venezuela
V.S.	Verenigde Staten van Amerika

Algemene legenda

Deze algemene legenda omvat een opsomming van de legendatekens die op de topografische kaarten en op de geografische overzichtskaarten in de atlas worden gebruikt. De legendatekens toegepast op de thematische kaarten zijn kaartsgewijze afzonderlijk verklaard. Hetzelfde geldt voor de hoogte- en dieptekleuren der geografische overzichtskaarten.

Nederland

Algemeen

- Meer
- Rivier of beek
- Rivier met stuwdam
- Rivier met schutsluis en uitwateringssluis
- Nationaal park
- Woongebied
- Industrieterrein
- Bijzonder gebouw
- Radio-, T.V.zender
- Begraafplaats
- Spoorweg
- Spoorweg voor goederenvervoer
- Spoorwegtunnel
- [Auto]wegen met gescheiden rijbanen
- Idem, in aanleg of geprojecteerd
- Overige [auto]wegen
- Idem, in aanleg of geprojecteerd
- Autoweg met E[uropa]-nummering
- Verkeerstunnel
- Luchthaven, vliegveld
- Veerdienst
- Kanaal
- Hoofdwaterkering
- Internationale grenzen
- Provinciegrenzen

Utrecht [pag. 7A t/m C]

- Bebouwing
- Industrieterrein
- Akkerbouw
- Grasland
- Tuinbouw onder glas
- Bos, park, sportterrein, volkstuinen

Voor pag. 7C zie de legenda voor de kaarten van Noord-, Midden- en Zuid-Nederland
Voor pag. 7D en 7E zie de legenda voor de kaarten van Europa

Topografische kaarten [pag. 3 en 4]

- Bouwland
- Boomgaard
- Weiland
- Hoog/laag loofbos
- Hoog/laag naaldbos
- Zand, duinen
- Bij laagwater droogvallende gronden
- Hoogtelijn
- 12.4 Hoogte in m
- Heuveltje
- Insnijding
- Dijken
- Kaden
- Krib, strekdam
- Schutsluis [Schsl]
- Keersluis, duiker
- Stenen brug, vonder, duiker
- Bebouwde kom
- Huizen/gebouwen
- Kerken
- Spoorweg met station
- dubbel-, enkelspoor
- Verharde wegen
- Onverharde wegen
- Voetpad
- Hoogspanningsleiding
- Gemeentegrens
- Merksteen Rijksdriehoeksmeting [RD]
- Kilometerraaibord, baak
- Lichtopstand, seinmast
- Gemeentehuis, postkantoor
- Elektrisch gemaal
- Wegwijzer
- Gem Gemeente
- Km Korenmolen
- PK Protestantse kerk
- RK Rooms-Katholieke kerk
- Dr br Draaibrug
- Sl(n) Slui[s]zen
- Gd Grondduiker
- Wt Watertoren

Overzichtskaarten van Noord-, Midden- en Zuid-Nederland [pag. 22-23, 26-27 en 30-31]

- Akkerbouw
- Tuinbouw
- Grasland
- Bos
- Heide
- Strand en duinen
- Stuifzand
- Belangrijk industrie- en/of haventerrein
- Nieuw gewonnen land, nog niet ontgonnen
- Landaanwinningswerken
- Vaarweg geschikt voor grote zeeschepen
- Kanaal bevaarbaar voor vaartuigen van 2.000 ton
- Kanaal bevaarbaar voor vaartuigen tot 1.350 ton
- Kanaal bevaarbaar voor vaartuigen tot 600 ton
- Kanaal bevaarbaar voor vaartuigen tot 300 ton of afwateringskanaal
- Bij laagwater droogvallende gronden
- Diepte minder dan 2 m
- Diepte van 2 m
- Diepte van 8 m
- Diepte van 20 m

[beneden gemiddeld laagwater]

- Mosselpercelen
- Vuurtoren, lichtschip
- Radio-, T.V.zender

Plaatssymbolen ★

- LEIDEN Stad met meer dan 50.000 inw.
- Assen Stad met 10.000-50.000 inw.
- Vaals Verstedelijkt dorp en/of plattelandsstad met 2.000-10.000 inw.
- Rolde Groot dorp met 1.000-5.000 inw.
- Epen Klein dorp met minder dan 1.000 inw.

Europa

- 2890 Hoogtepunt, hoogtecijfer
- 2244 Dieptecijfer
- Landijs/Gletsjer
- Moeras
- Meer
- Meer met veranderlijke oeverlijn [zoutmeer]
- Rivier
- Wadi
- Rivier met waterval, stroomversnelling
- Stuwdam met stuwmeer
- Begin bevaarbaarheid
- Bijzonder gebouw, ruïne
- Begraafplaats
- Spoorweg
- Spoorwegtunnel
- Autosnelweg
- Autoweg
- Autoweg in aanleg
- E 5 Autoweg met E[uropa]-nummering
- M 1 Autoweg met M[otorway]-nummering
- Verkeerstunnel
- Bergpas
- Luchthaven, vliegveld
- Kanaal
- Ondergronds kanaal
- Kanaal in aanleg
- Internationale grenzen
- Provinciale of overeenkomstige grens

Plaatssymbolen op overzichtskaarten met een schaal van 1 : 3 mln en groter ★

- MÜNCHEN Stad met meer dan 1 mln inw. (Voor België, Zwitserland en de Alpen gelden andere richtlijnen; zie aldaar.)
- Helsinki Stad met 500.000-1 mln inw.
- Granada Stad met 100.000-500.000 inw.
- Siena Stad met 50.000-100.000 inw.
- Biarritz Stad of dorp, met minder dan 50.000 inw.

Plaatssymbolen op overzichtskaarten met een schaal kleiner dan 1 : 3 mln ★

- MOSKOU Agglomeratie met meer dan 1 mln inw.
- Tiflis Agglomeratie met 500.000-1 mln inw.
- Moermansk Stad met 100.000-500.000 inw.
- Stavanger Stad met 50.000-100.000 inw.
- Narvik Stad of dorp met minder dan 50.000 inw.

Overige werelddelen

- 2890 Hoogtepunt, hoogtecijfer
- 2244 Dieptecijfer
- Landijs/Gletsjer
- Moeras
- Meer
- Meer met veranderlijke oeverlijn [zoutmeer]
- Rivier
- Wadi
- Rivier met waterval, stroomversnelling
- Stuwdam met stuwmeer
- Begin bevaarbaarheid
- Koraalriffen
- Natuurreservaat
- Bijzonder gebouw, ruïne
- Begraafplaats
- Spoorweg
- Spoorwegtunnel
- Autoweg
- Autoweg in aanleg
- Bergpas
- Luchthaven, vliegveld
- Kanaal
- Internationale grenzen
- Provinciale of overeenkomstige grenzen
- Beheersgebied

Plaatssymbolen ★

- NEW YORK Agglomeratie met meer dan 1 mln inw.
- Fortaleza Agglomeratie met 500.000-1 mln inw.
- Hobart Stad met 100.000-500.000 inw.
- Lasa Stad met 50.000-100.000 inw.
- Ilebo Stad of dorp met minder dan 50.000 inw.

Kaartschrift

- TURKIJE, TSJECHOSLOWAKIJE — Zelfstandige staten
- Rusland, Ontario, O.-Vlaanderen — Onderdelen van zelfstandige staten
- Frans Guayana, Groenland, (Den.) — Politiek afhankelijke gebieden
- KARPATEN, ETNA, DONJETSPLATEAU — Gebergten, bergtoppen, plateaus
- Nieuw-Guinea, Sardinië, Bornholm — Afzonderlijke eilanden
- BAHAMA EILN, KLANTILLEN, ANDAMANEN — Eilandengroepen, archipels
- Karelië, Arabische Woestijn, Kamtsjatka — Landstreken, schiereilanden
- Marianentrog, Bengalentrog, Crozetdrempel — Troggen, ruggen, drempels
- ATLANTISCHE OCEAAN — Oceanen
- NOORDELIJKE IJSZEE — Zeeën
- Str. Formosa, Golf v. Thailand, Hudsonbaai — Straten, golven, baaien
- Eriemeer, Donau, Humboldtgletsjer — Meren, rivieren, gletsjers
- Noordkaap, K. Finisterre, C. du Mt. Cenis — Kapen, bergpassen

★ Wanneer van hetzelfde gebied of wereldddeel behalve een staatkundige een natuurkundige kaart voorkomt zoals bijv. van Europa, Afrika enz. zijn de plaatsen op deze laatste niet naar grootte gedifferentieerd. Hoofdplaatsen zijn onderstreept. In landen waar dubbele naast enkele onderstreping voorkomt, wordt met de eerste de hoofdstad des lands, met de laatste de hoofdstad van een der samenstellende delen [provincies, enz.] bedoeld.

Geografische begrippen *

Abu [Ar.]	vader
Acequia [Sp.]	bevloeiingskanaal
Addis [Amh.]	nieuw
Adrar [Ar.]	bergland
Aéroport [Fr.]	luchthaven
Aeroporto [It.]	luchthaven
Aiguille [Fr.]	bergtop, piek
Ain [Ar.]	bron
Airport [Eng.]	luchthaven
Ak [Tu.]	wit
Alföld [Hg.]	depressie, laagte
Arena [Sp.]	zand, zeestrand
Bab [Ar.]	poort, zeestraat
Bad [Dt.]	bad [plaats]
Bad [Hin., Per.]	stad
Bahía [Sp.]	baai
Bahr [Ar.]	rivier, meer
Ballon [Fr.]	ronde bergtop
Bandar [Per.]	haven
Banská [Tsj.]	berg [-achtig]
Bay [Eng.]	baai
Beach [Eng.]	strand
Belt [De.]	zeestraat
Ben [Gael.]	bert, top
Bir [Ar.]	bron
Bjelo [Rs., Sk.]	wit
Boca [Pt., Sp.]	mond [rivier-]
Boelag [Mon.]	bron
Bog [Eng.]	moeras
Bois [Fr.]	bos
Borough [Eng.]	dorp, stad
Bre [No.]	gletsjer
Bur [Ar.]	haven
Buri [Th.]	stad
By [De., No., Zw.]	stad, dorp
Cabeza [Sp.]	hoofd, top
Cabo [Pt., Sp.]	kaap
Campagne [It.]	veld, land
Campo [Pt., Sp.]	veld
Cañada [Sp.]	beek, ravijn
Canal [Fr., Pt., Sp.]	kanaal
Cap [Fr.]	kaap
Cataract [Ar.]	stroomversnelling
Cerro [Sp.]	heuvel, steile hoogte
Chaco [Sp.]	bos- en moerasgebied
Chapada [Pt.]	heuvelrij
Chieng [Th.]	stad
Cima [It.]	top, kopje
Città [It.]	stad
Ciudad [Sp.]	stad
Coast [Eng.]	kust
Col [Fr.]	pas
Colli[ne] [It.]	heuvel[s]
Collines [Fr.]	heuvels
Colorado [Sp.]	gekleurd [rood-]
Cordillera [Sp.]	bergketen
Corso [It.]	loop
Costa [Sp.]	kust, oever
Côte [Fr.]	kust, helling
Coteau [Fr.]	heuvel, helling
Crêt [Fr.]	bergkam
Cuchillas [Sp.]	bergketen, heuvelrij
Dağ [Tu.]	berg, gebergte
Dar [Ar.]	huis
Darja [Ot.]	rivier
Koem [Rs., Ot.]	zand, woestijn
Kong [Th.]	rivier
Koog [Dt.]	ingedijkt land, polder
Debra [Amh.]	heuvel
Dent [Fr.]	bergspits
Desert [Eng.]	woestijn
Djebel [Ar.]	berg
Doab [Hin., Oer.]	tweestromenland
Dugi [Sk.]	lang
Eau [Fr.]	water
Edeyen [Ar.]	zandwoestijn
Embalse [Sp.]	stuwmeer
Erg [Ar.]	zandwoestijn
Etang [Fr.]	vijver
Falaise [Fr.]	klif
Fall[s] [Eng.]	waterval[len]
Firth [Eng.]	zeearm, bocht
Fjäll [Zw.]	berg, gebergte
Fjell [No.]	berg, gebergte
Fjord [De., No., Zw.]	zeearm, baai
Fjördhur [IJsl.]	fjord, baai
Fjörde [Dt.]	zeeboezem, golf
Foreland [Eng.]	landpunt, kaap
Forest [Eng.]	woud, bos
Forêt [Fr.]	woud, bos
Gate [Eng.]	poort
Gave [Fr.]	bergbeek
Gawan [Rs.]	haven
Gobi [Mon.]	woestijn
Golfe [Fr.]	golf, baai
Gora [Rs., Sk.]	berg
Gorod [Rs.]	stad
Gorsk [Rs.]	mijnbouwnederzetting
Gory [Rs.], Góry [Pl.]	bergen, gebergte
Grad [Bl., Rs., Sk.]	stad
Gunung [Ind.]	berg, gebergte
Haff [Dt.]	lagune, strandmeer, haf
Hamada [Ar.]	steenwoestijn
Hamn [Zw., No.]	haven
Harbour [Eng.],	haven
Harbor [Am.]	haven
Hassi [Ar.]	bron
Hauteur [Fr.]	hoogte, heuvel
Ho [Ch.]	rivier, stroom
Holm [De.]	eiland
Huta [Pl.]	hoogovern, ertssmelterij
Ile [Fr.]	eiland
Inlet [Eng.]	ingang, inham
Irmak [Tu.]	stroom, rivier
Isla [Sp.]	eiland
Island, Isle [Engl.]	eiland
Järvi [Fi.]	meer
Jima [Jp.]	eiland
Jökull [IJsl.]	gletsjer
Kanaat [Per.]	ondergronds irrigatiekanaal
Kara [Rs., Tu.]	zwart, donker
Kaupstadhur [IJsl.]	stad
Kaupunki [Fi.]	stad
Kiang [Ch.]	rivier
King [Ch.]	hoofdstad
Kis [Hg.]	klein
Kita [Jp.]	noord
Kizil [Tu.]	rood
Koel [Rs., Tdj.]	meer
Köping [Zw.]	dorp [markt-]
Krasno [Rs.]	rood
Kuala [Ml., Ind.]	riviermond
Kuh [Per.]	berg, gebergte
Lac [Fr.]	meer
Lago [It., Sp.]	meer
Lagoa [Pt.]	meer
Laguna [Sp.]	strandmeer, lagune
Lake [Eng.]	meer
Linna [Fi.]	slot, burcht, stad
Llano [Sp.]	vlakte, steppe.
Loch, Lough [Gael.]	meer
Madre [Sp.]	moeder
Massif [Fr.]	bergmassief
Mato [Pt.]	bos, dicht struikgewas
Medina [Ar.]	stad
Megalo [Gr.]	groot
Mlad/a -y, -e [Tsj.]	jong
Montagne [Fr.]	berg
Mont/e, -i [It.]	berg[en]
Mont[s] [Fr.]	berg[en]
Monte[s] [Sp., Pt.]	berg[en]
Moor [Eng.]	heide moeras
Moos [Dt.]	moeras, veen
Mount [Eng.]	berg
Munţii [Roem.]	gebergte
Nagy [Hg.]	groot, hoog
Nakhon [Th.]	stad
Nam [Th.]	water, rivier
Nan [Ch.]	zuid
Nes [IJsl., No.]	schiereiland, kaap
Nevad/a, -o [Sp.]	besneeuwd
Nizjn/e, -i [Rs.]	beneden, onder
Nor [Mon.]	meer
Nusa [Ind.]	eiland
Oelaan, Oelan [Mon.]	rood
Oest [Rs.]	riviermond
Oro [Sp.]	goud
Oros [Gr.]	gebergte
Ostrov [Rs.]	eiland
Pais [Pt.]	land [-streek]
Pampa [Sp.]	grasvlakte
Pantanel [Pt.]	moeras
Pantano [Sp.]	moeras, stuwmeer
Parbat [Oer.]	berg
Parc [Fr.]	park
Passage [Eng., Fr.]	doorvaart
Pays [Fr.]	land
Peak [Eng.]	bergtop
Peña [Sp.]	rots, klip
Pertuis [Fr.]	zeeëngte
Pic [Fr., Sp.]	bergtop, piek
Pico [Sp.]	bergtop
Piz[zo] [It.]	bergtop, piek
Plage [Fr.]	strand
Plain [Eng.] -e [Fr.]	vlakte
Planina [Sk., Bl.]	gebergte
Plate [Sp.]	zilver
Plateau [Eng., Fr.]	hoogvlakte
Playa [Sp.]	kust, strand
Point [Eng.] -e [Fr.]	kaap, landtong
Polis [Gr.]	stad
Polje [Sk.]	vlakte, bekken
Pongo [Sp.]	diepe kloof
Pont [Fr.] -e [It.]	brug
Pool [Eng.]	vijver, meer
Pore, Pur [Hin., Oer.]	stad
Port [Eng., Fr.]	haven
Porto [It.]	haven
Pradesh [Hin.]	staat
Pueblo [Sp.]	dorp, stad
Puerto [Sp.]	haven
Puig [Cat.]	bergtop, piek
Punta [It., Sp.]	kaap, landtong
Puy [Fr.]	bergtop, piek
Range [Eng.]	bergketen
Ras [Ar.]	kaap
Reef [Eng.]	rif
Ría [Pt., Sp.]	riviermond, ondergelopen dal
Rio [Sp., Pt.]	rivier
Riviera [It.]	kust
Salar [Sp.]	zoutmoeras, zoutvlakte
Salina [Sp.]	zoutmoeras, zoutvlakte
Sap [Kh.]	zoet water
Sasso [It.]	steen
Sebkra [Ar.]	zoutmoeras
Sehir [Tu.]	stad
Selkä [Fi.]	rug, bergrug
Selva [Sp.]	woud, bos
Semlja [Rs.]	aarde, land
Serir [Ar.]	kiezelwoestijn
Serra [Pt.]	gebergte
Serranía [Sp.]	bergketen
Shire [Eng.]	graafschap
Sierra [Sp.]	gebergte
Sjan [Ch.]	berg, gebergte
Sjat [Ar.]	rivier
Sjot [Ar.]	zoutmeer
Sông [Ann.]	rivier
Sound [Eng.]	zeeëngte
Spitze [Dt.]	bergtop, piek
Star/a, -o [Bl., Sk.]	oud
Tag [Ot.]	berg, gebergte
Tassili [Ber.]	hoogvlakte
Tau [Rs., Ot.]	berg, gebergte
Tenggara [Ind.]	zuidoost
Tierra [Sp.]	aarde, land
Tjakko [Zw.]	berg
Tonga [Ma.]	zuiden
Tonle [Kh.]	meer
Tsjoeng [Ch.]	midden
Tunturi [Fi.]	kale berg
Ujung [Ind.]	kaap
Val [It.] -le [Sp.]	dal
Varos [Hg.]	stad
Vidda [No.]	hoogvlakte
Villa [It., Sp.]	marktdorp, landhuis
Wadi [Ar.]	droge riverbedding, dal
Wald [Dt.]	woud
Wercho [Rs.]	boven
Windward [Eng.]	aan de loefzijde
Wold [Eng.]	heide, heuvelland
Yama [Jp.]	berg

KAARTPROJECTIES EN AFBEELDINGSMETHODEN ENIGE VOORBEELDEN

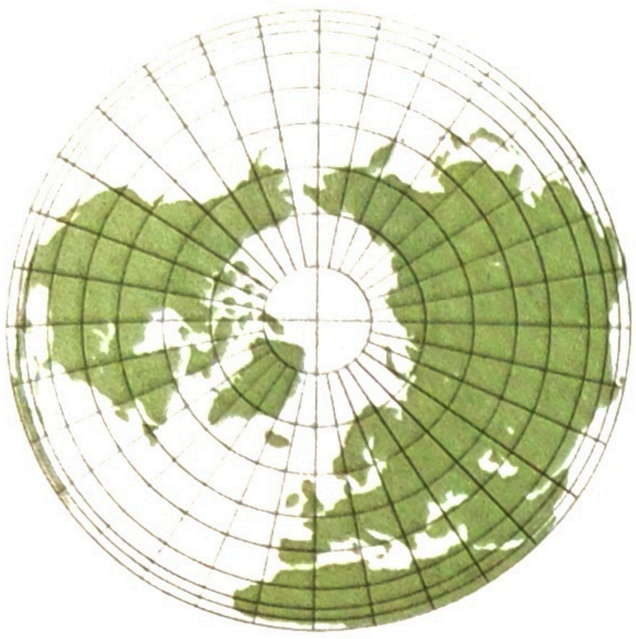

A. ORTHOGRAFISCHE PROJECTIE. Deze azimuthale projectie geeft de aarde weer vanuit een ver verwijderd punt, op dezelfde wijze als de maan vanuit de aarde wordt waargenomen. Slechts de halve bol kan worden afgebeeld.

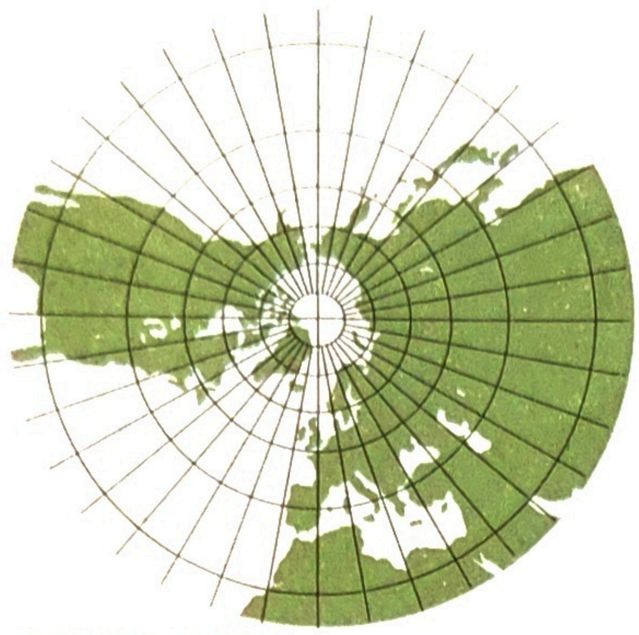

B. GNOMONISCHE PROJECTIE. Evenals A een azimuthale projectie. Grote oppervlakte- en hoekvervormingen. Echter belangrijk voor de zee- en luchtvaart daar de orthodroom d.i. de kortste verbinding tussen twee punten op aarde een rechte lijn is.

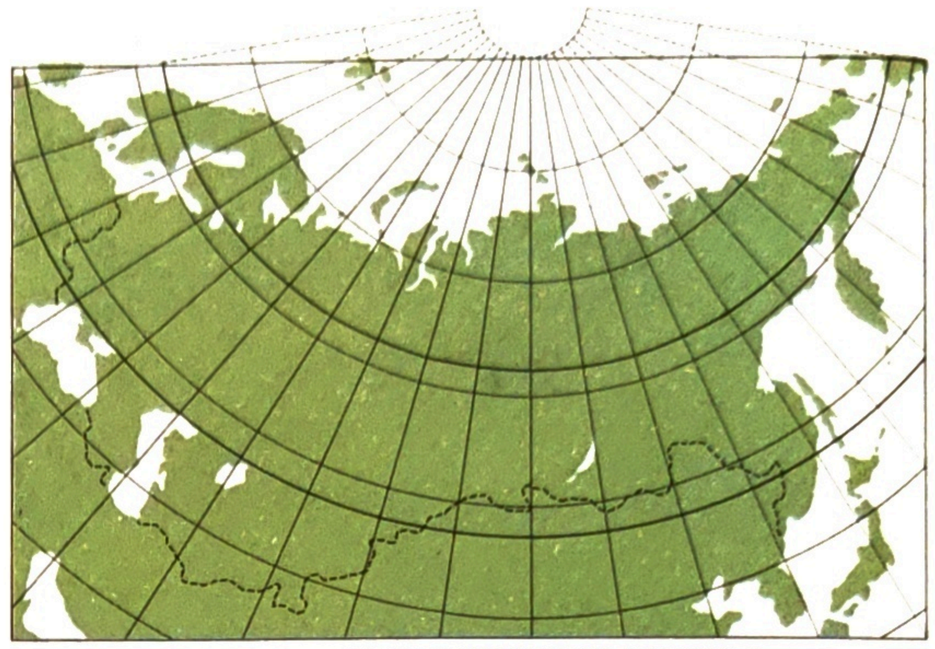

C. KEGELPROJECTIE MET TWEE AFSTANDWARE PARALLELLEN. Kegelprojecties zijn vooral geschikt voor de afbeelding van gebieden die in de W-O-richting uitgestrekter zijn dan in de N-Z-richting zoals bijv. de V.S. en de Sowjetunie.

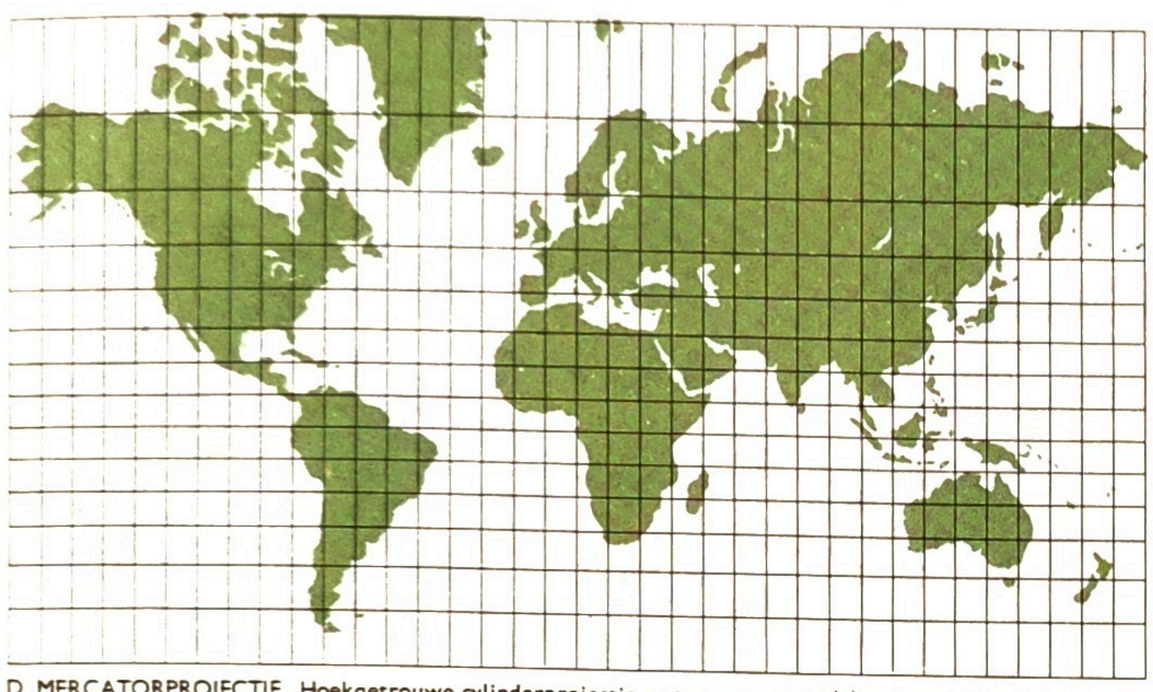

D. MERCATORPROJECTIE. Hoekgetrouwe cylinderprojectie met grote oppervlaktevervormingen op hogere breedten. Daardoor minder geschikt voor geografische en thematische kaarten. Echter evenals de gnomonische projectie belangrijk voor de zeevaart daar de loxodroom d.i. de lijn die de meridianen onder gelijke hoeken snijdt - de constante kompaskoers dus - een rechte lijn is.

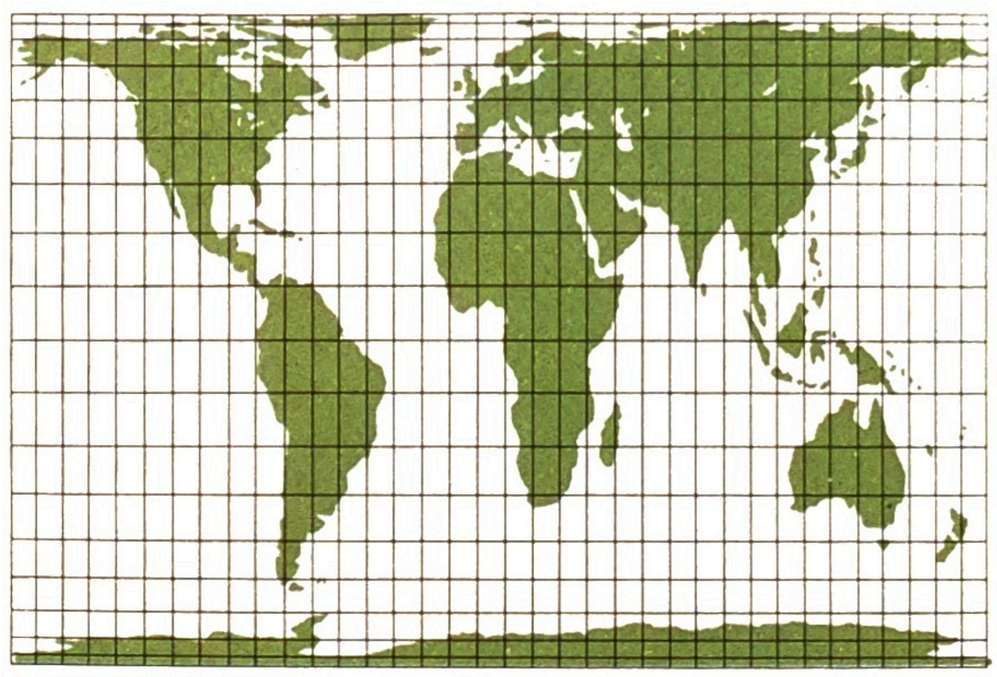

E. PROJECTIE VAN PETERS. Vrijwel oppervlaktegetrouwe wereldkaart met rechthoekig graadnet. Sterk vervormde ontwikkelingslanden nemen een centrale plaats in en beheersen het kaartbeeld. De gematigde zone waar het grootste deel der mensheid woont is weinig vervormd.

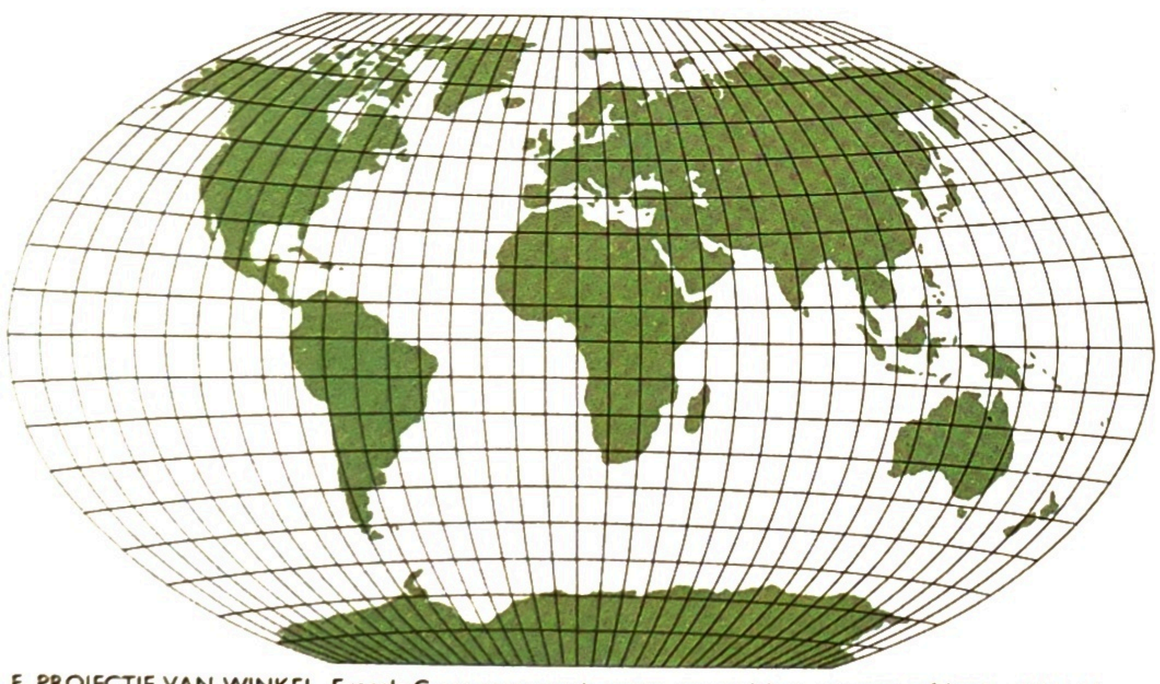

F. PROJECTIE VAN WINKEL. Evenals G een compromis tussen oppervlakte- en vorm- of hoekgelijkheid. Wijkt weinig af van een oppervlaktegetrouwe projectie. Wordt veel gebruikt voor thematische wand- en atlaskaarten t.b.v. onderwijsdoeleinden.

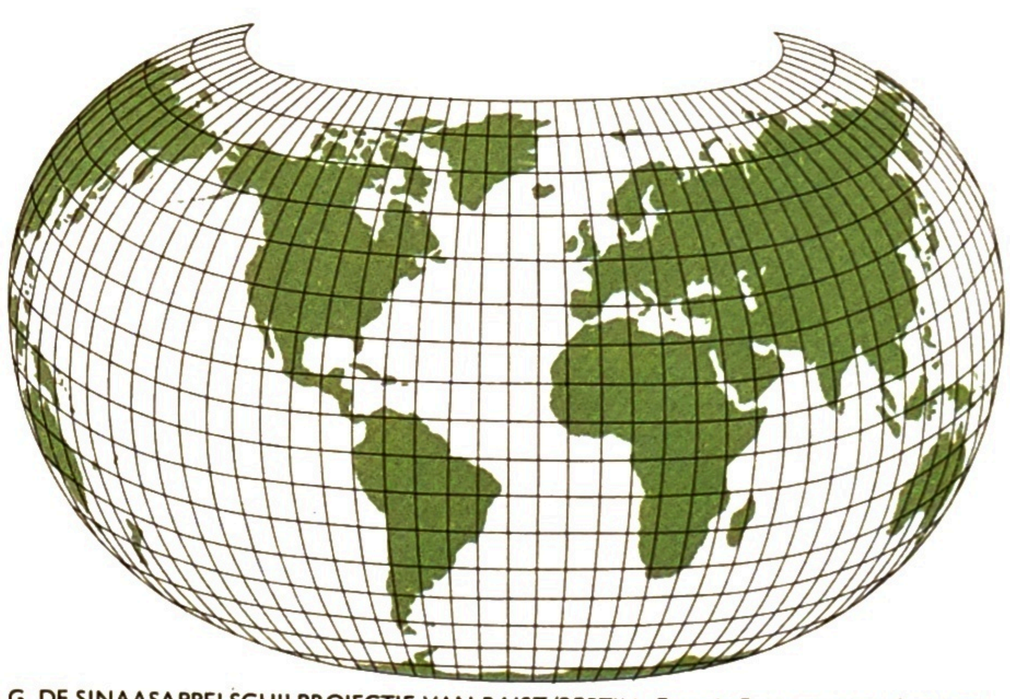

G. DE SINAASAPPELSCHILPROJECTIE VAN RAISZ/BERTIN Evenals F een compromis tussen hoek- en oppervlaktegelijkheid. De vervormingen aan de rand van deze kaart vallen weinig op daar het oog een driedimensioaal lichaam waarneemt i.p.v. een vlakke kaart.

H. PROJECTIE VAN GOODE. Oppervlaktegetrouwe wereldkaart. Teneinde de vervormingen te beperken is de techniek der onderbreking toegepast, waardoor echter de onderlinge samenhang verloren gaat. O.m. geschikt voor wereldkaarten waarop geen noodzaak bestaat de oceanen af te beelden bijv. bodemkaarten.

I. PROJECTIE VAN VAN DER GRINTEN. Geeft de gehele aardbol in een cirkel weer. De equator en de middenmeridiaan zijn rechte lijnen van gelijke lengte. De afbeelding is vanwege de sterke vervormingen op hogere breedten weinig geschikt voor geografische of thematische kaarten.

Geogr. Cart. Inst. Wolters-Noordhoff

LUCHTFOTO EN TOPOGRAFISCHE KAART

Schaal 1:25.000

Deze luchtfoto werd opgenomen door K.L.M.-Aerocarto B.V. op 30 april 1966, op een vlieghoogte van 4200 m.

Schaal 1:25.000

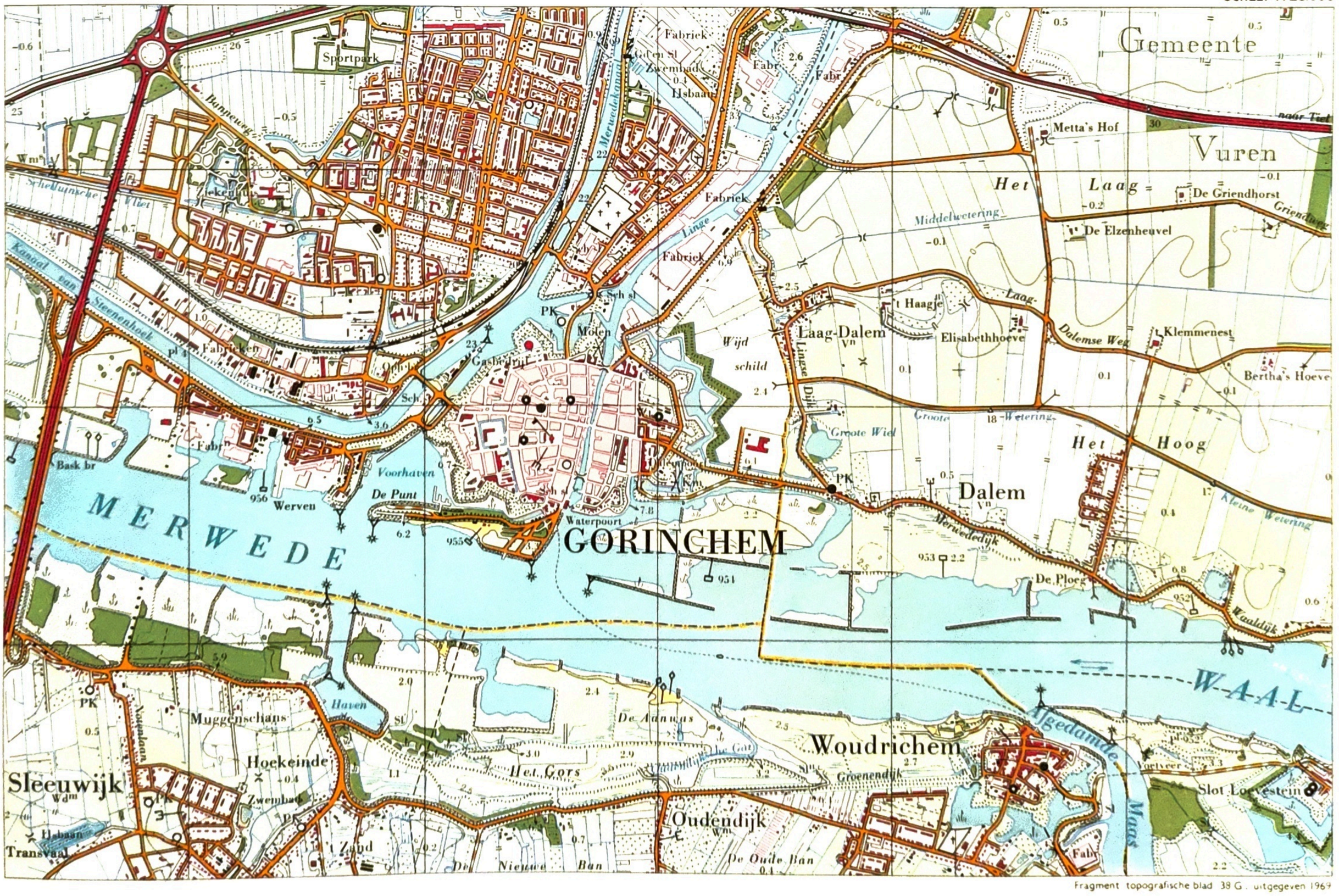

Fragment topografische blad 38 G, uitgegeven 1969

TOPOGRAFISCHE KAARTEN

Schaal 1:25.000

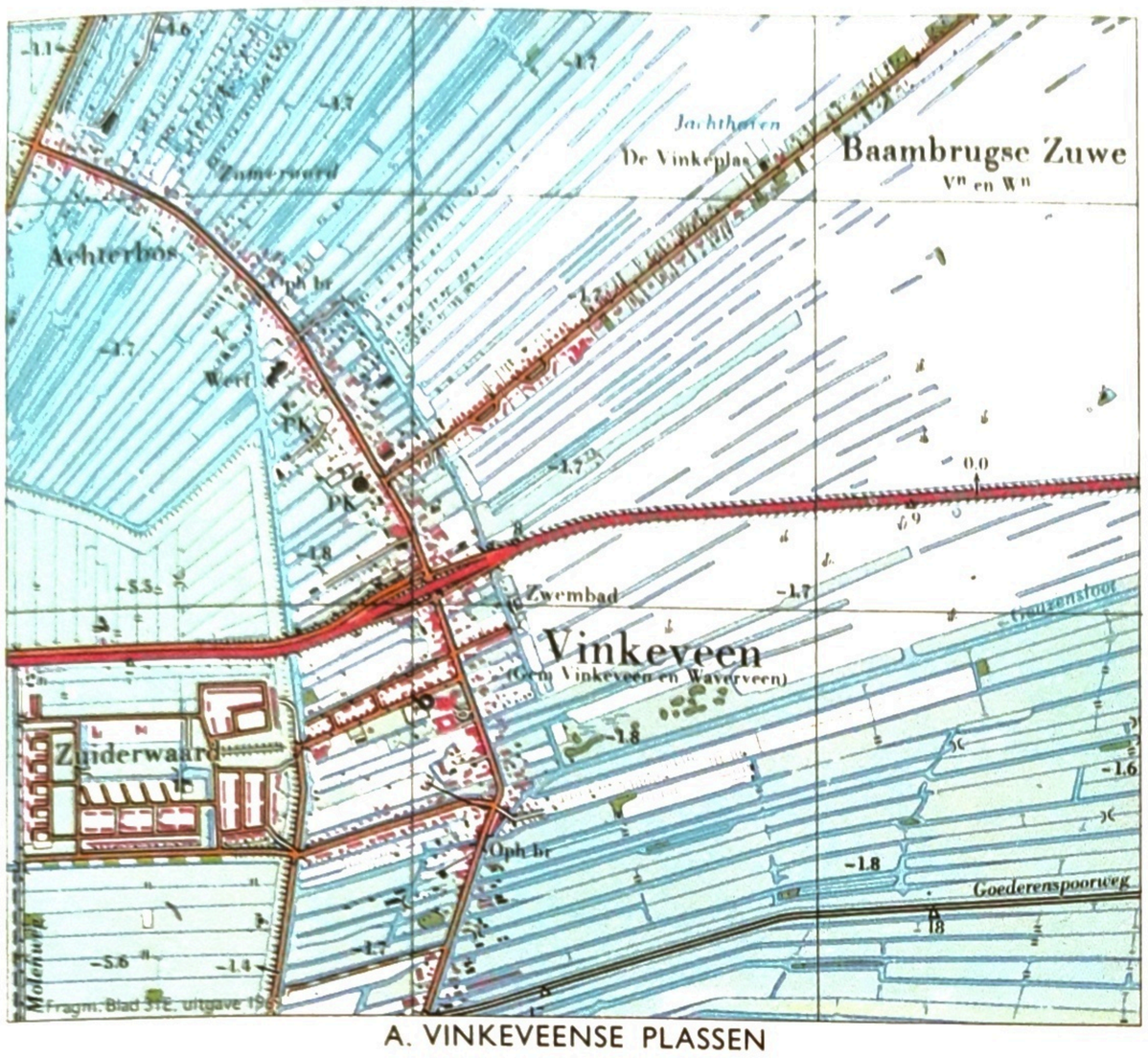

A. VINKEVEENSE PLASSEN

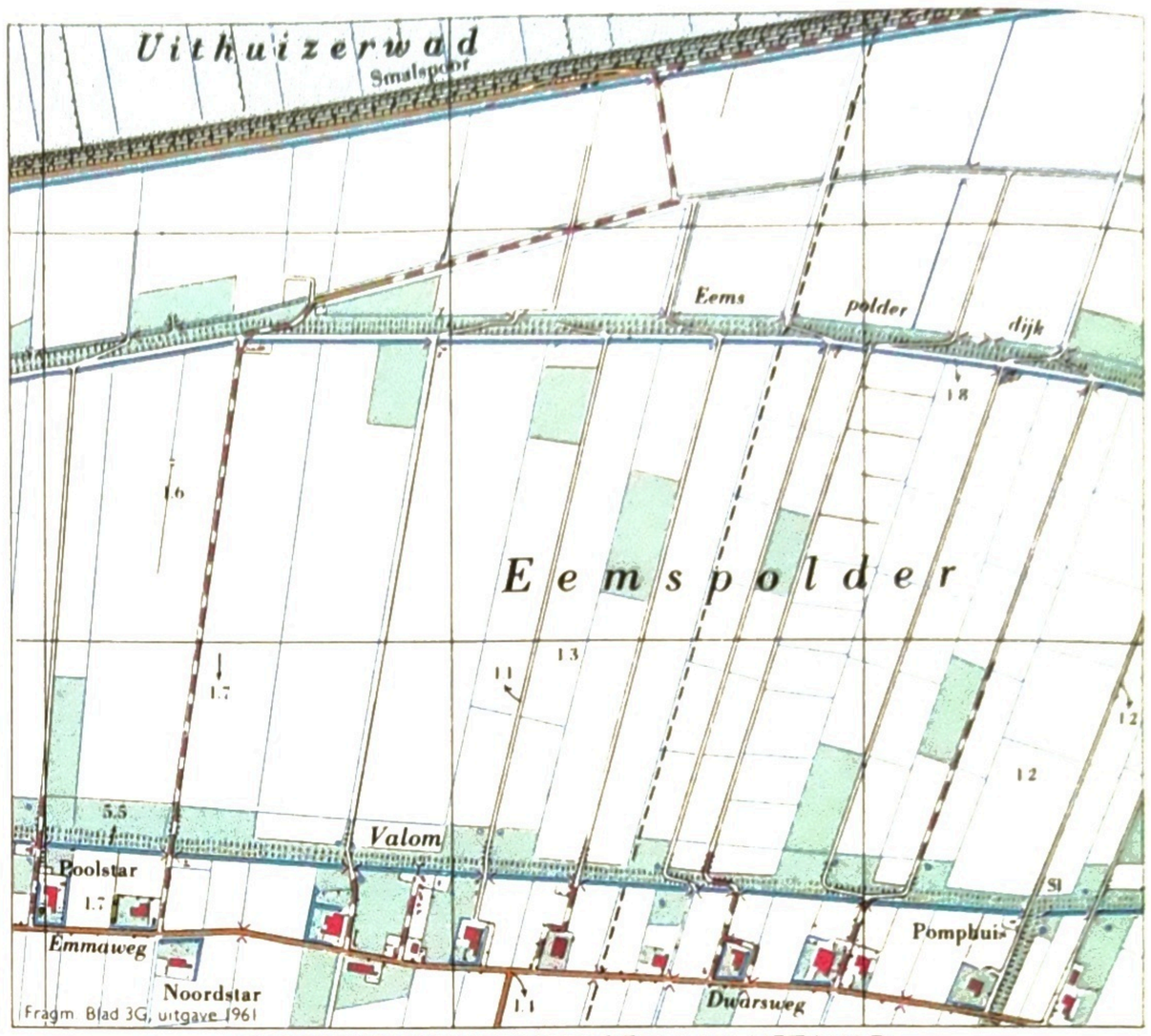

B. OPSTREKKENDE HEERDEN AAN HET WAD
(Groninger Bouwstreek bij Uithuizen)

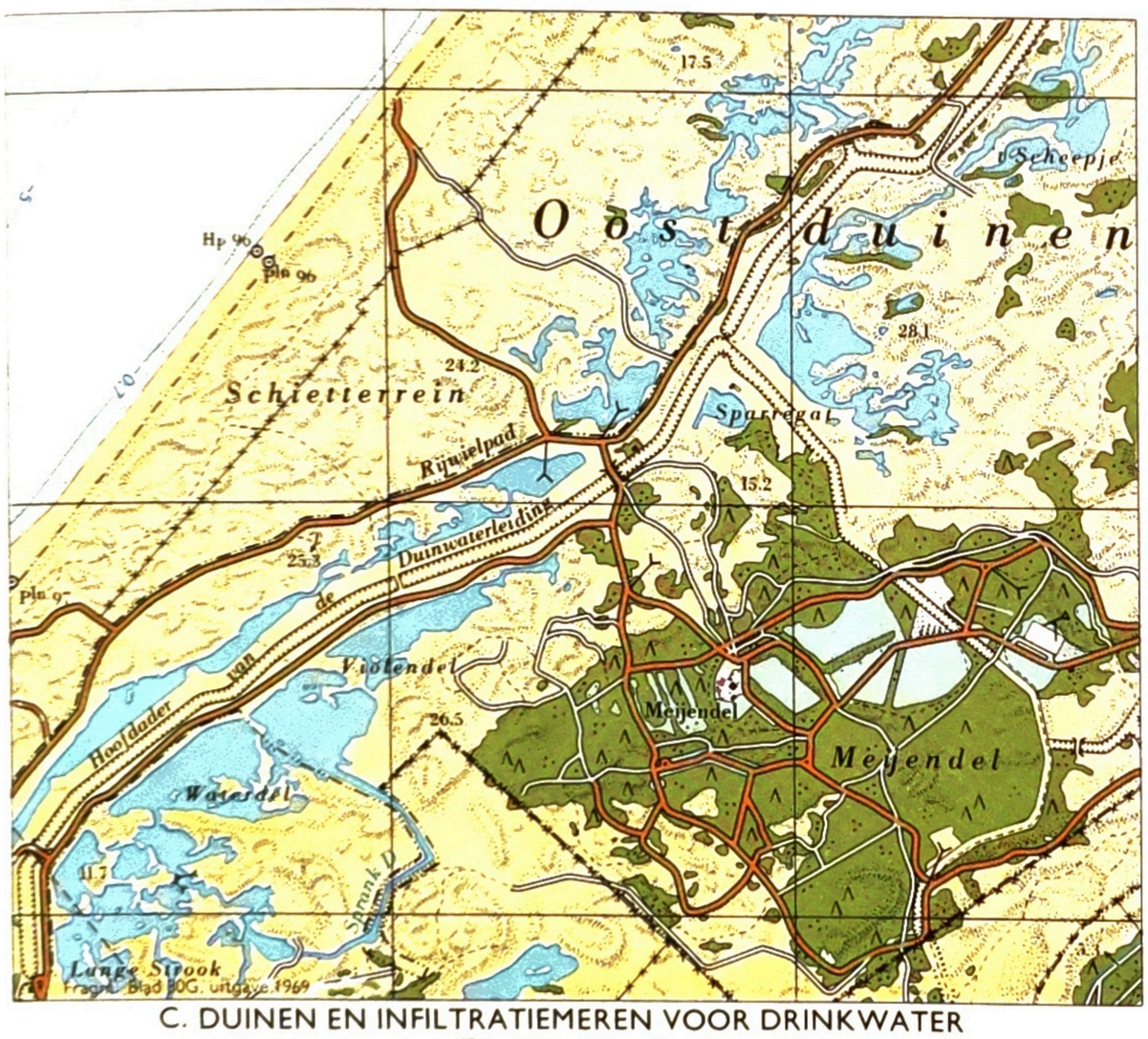

C. DUINEN EN INFILTRATIEMEREN VOOR DRINKWATER
(Ten N. van Den Haag)

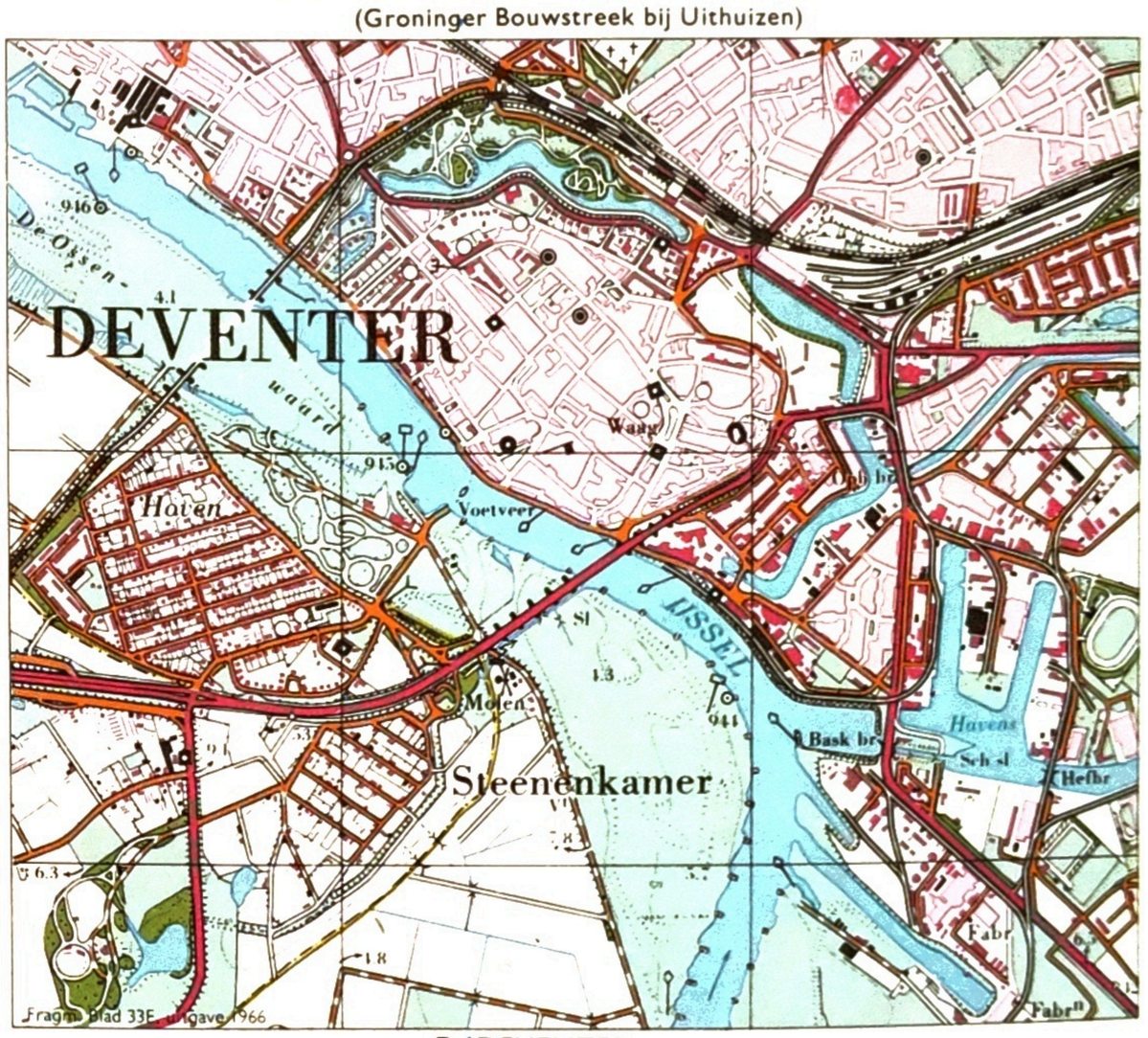

D. DEVENTER

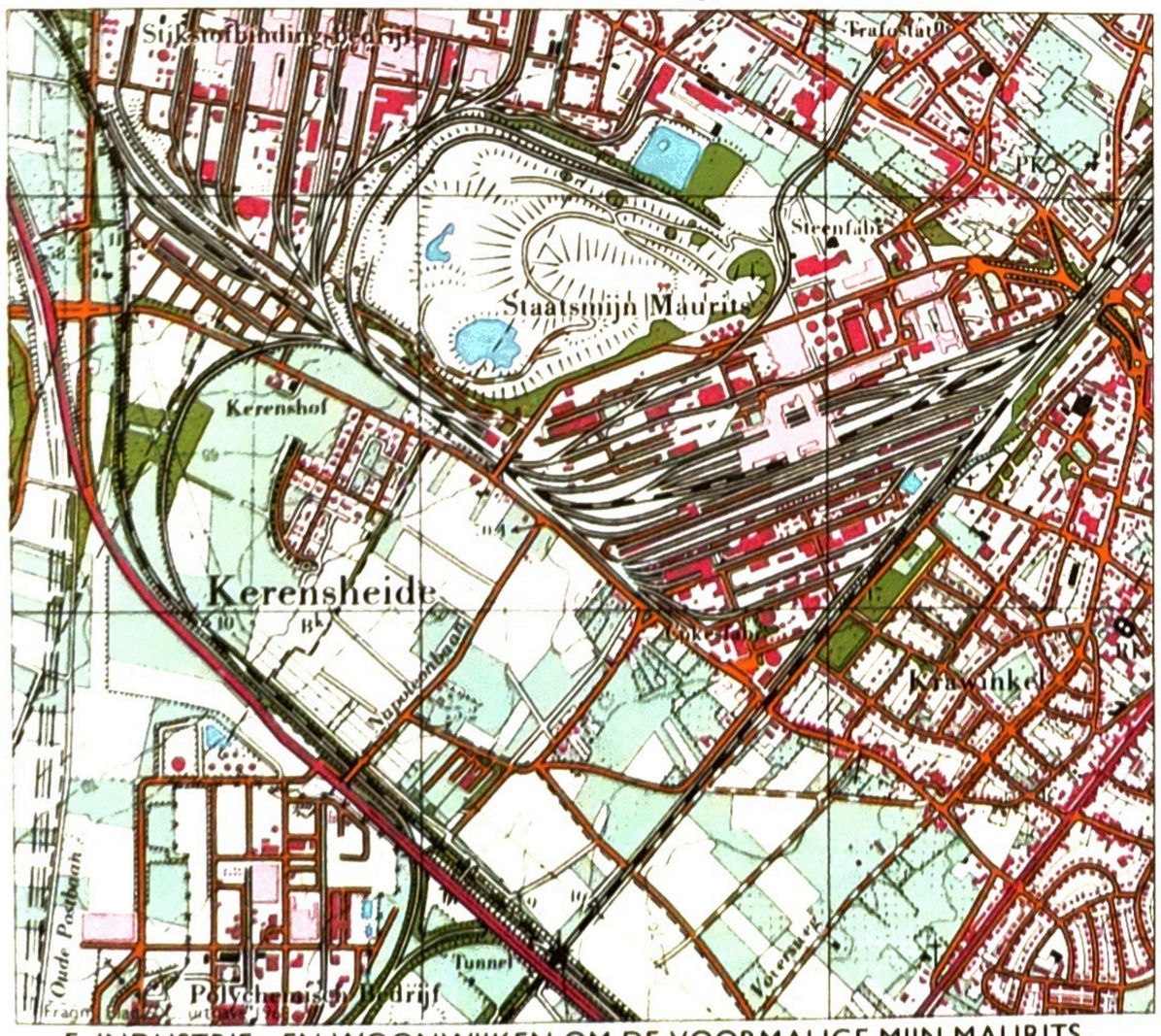

E. INDUSTRIE- EN WOONWIJKEN OM DE VOORMALIGE MIJN MAURITS
(Bij Geleen)

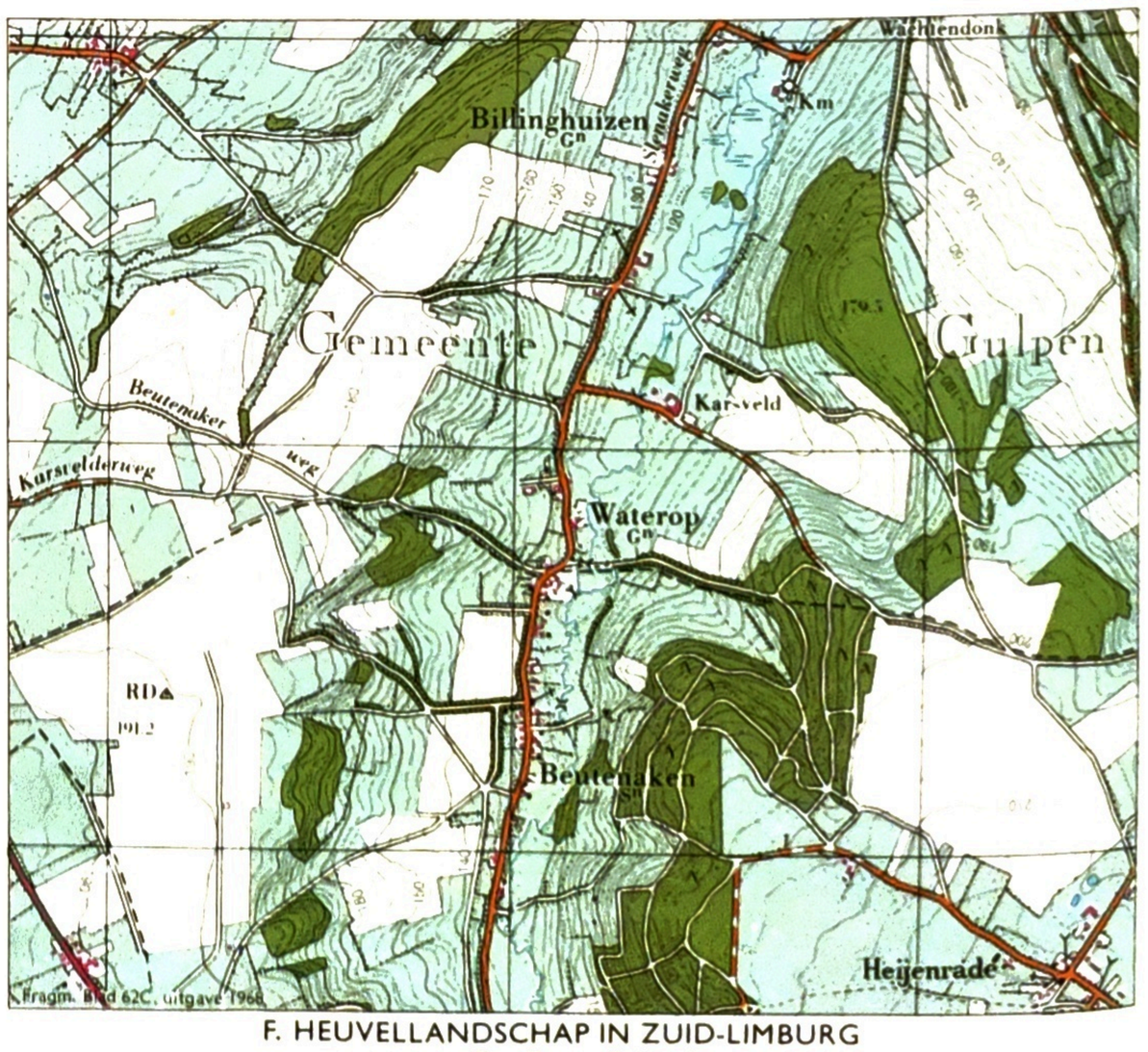

F. HEUVELLANDSCHAP IN ZUID-LIMBURG
(Ten Z. van Gulpen)

Voor legenda zie pagina 2

Topografische Dienst Delft

ANDERE KAARTSOORTEN

A. ZEEKAART
Schaal 1:100.000

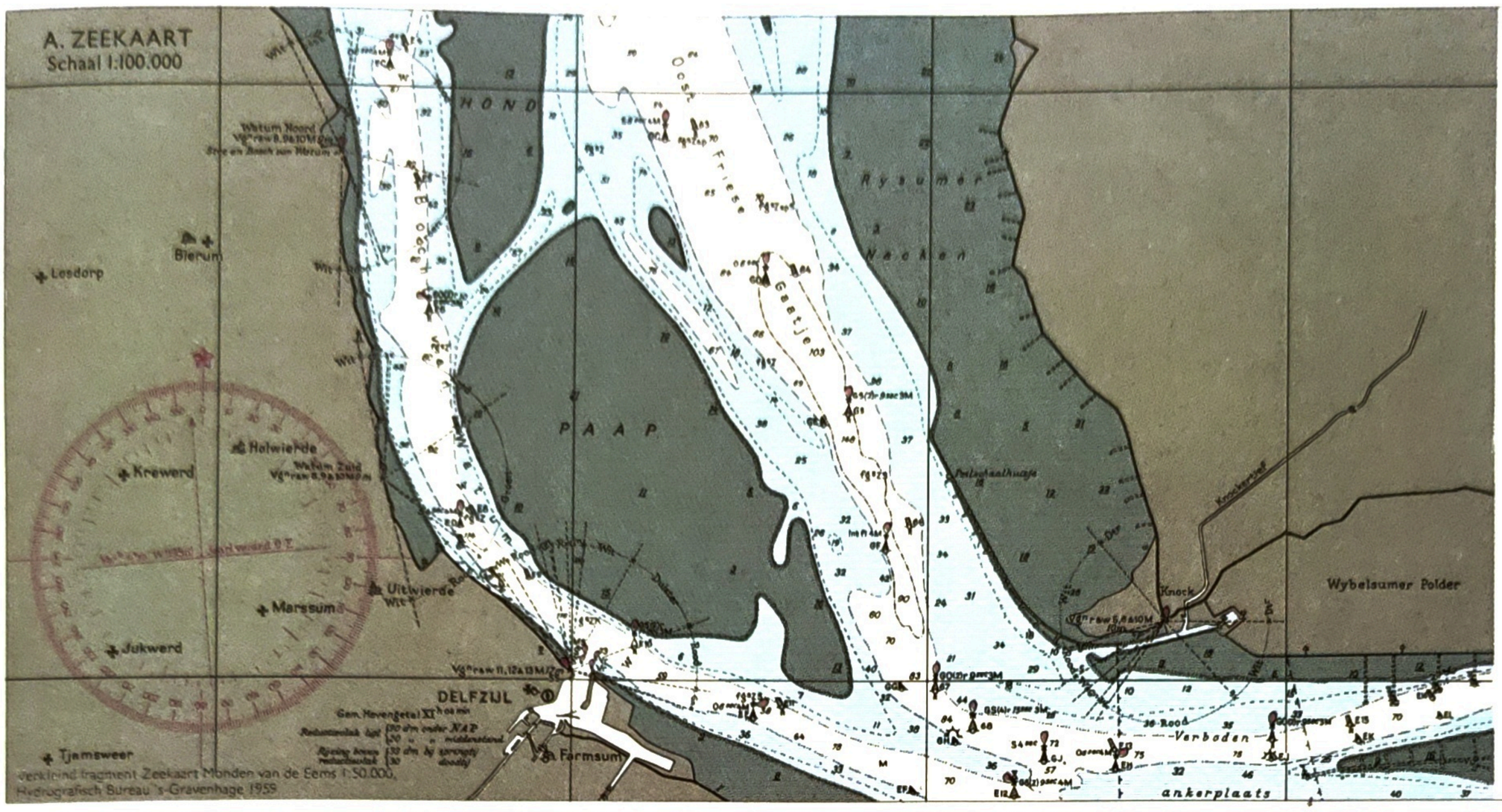

Diepteijfer in dm. beneden reductievlak (= zeer laag water)
Hoogteijfer in dm. boven reductievlak
Dieptelijnen
Droogvallend wad
Lichtboeien
Bakens en tonnen
Opvallende „landmerken"

Naast de dieptecijfers staan hier en daar lettertjes, die in afkorting de grondsoort aangeven, bijv. fg^{5}z : fijn grijs zand

Bij sectorenlichten, lichtboeien enz. zijn steeds bijzonderheden over lichtschittering en zichtbaarheid vermeld, bijv. Vr = vast rood licht 4M.= 4 zeemijl

Sectorenlicht

Fragment Zeekaart Monden van de Eems 1:50.000, Hydrografisch Bureau 's-Gravenhage 1959

B. WATERKAART
Schaal 1:50.000

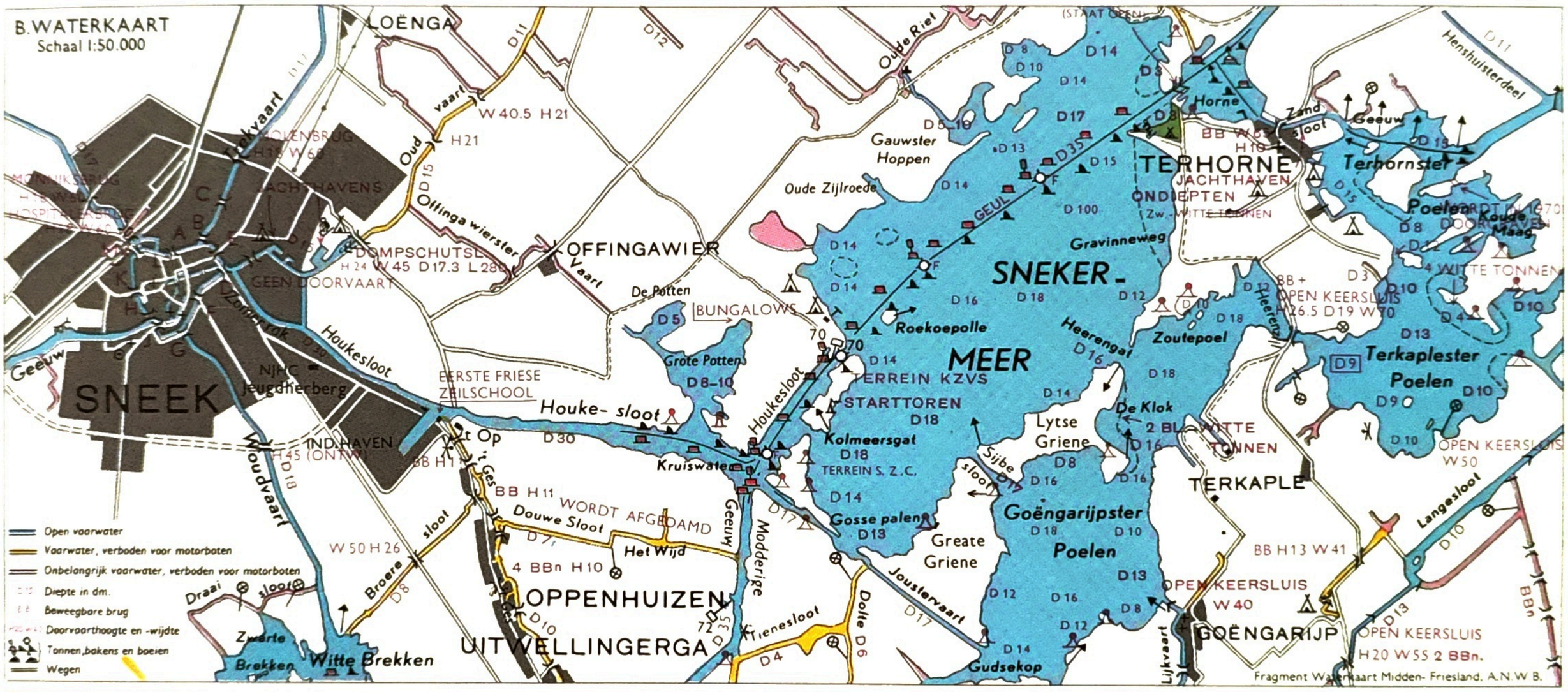

Open vaarwater
Vaarwater, verboden voor motorboten
Onbelangrijk vaarwater, verboden voor motorboten
Diepte in dm.
Beweegbare brug
Doorvaarthoogte en -wijdte
Tonnen, bakens en boeien
Wegen

Fragment Waterkaart Midden- Friesland, A.N.W.B.

C. GEOLOGISCHE KAART
Schaal 1:50.000

Rijks Geologische Dienst, Haarlem

Holoceen
- Stuifzand op dekzand
- Veen op dekzand
- Veen op fluvio-periglaciale afzettingen
- Veen op Formatie van Veghel (grof zand)

Voor legenda topografische ondergrond zie pag. 2

Pleistoceen
- Formatie van Twente (dekzand)
- Dekzand < 2m op fluvio-periglaciale afzettingen
- Dekzand < 2m op Brabantse leem
- Fluvio-periglaciale afzettingen

Pleistoceen
- Formatie van Kreftenheye C (klei)
- Formatie van Kreftenheye C (fijn zand)
- Dekzand < 2m op Formatie van Asten (veen)
- Dekzand < 2m op Formatie van Eindhoven (fijn zand)

Pleistoceen
- Dekzand < 2m op Formatie van Veghel C (grof zand)
- Formatie van Veghel C (grof zand)
- Dekzand < 2m op Formatie van Veghel B (grof zand)
- Formatie van Veghel B (grof zand)
- Omvang oligotrofe veenkussens

Fragment uit de Geologische Kaart van Nederland, blad Venlo-52W Uitgave 1967

ANDERE KAARTSOORTEN

A. LUCHTFOTO UTRECHT

K. L. M. Aerocarto B.V.

B. PANORAMAKAART UTRECHT

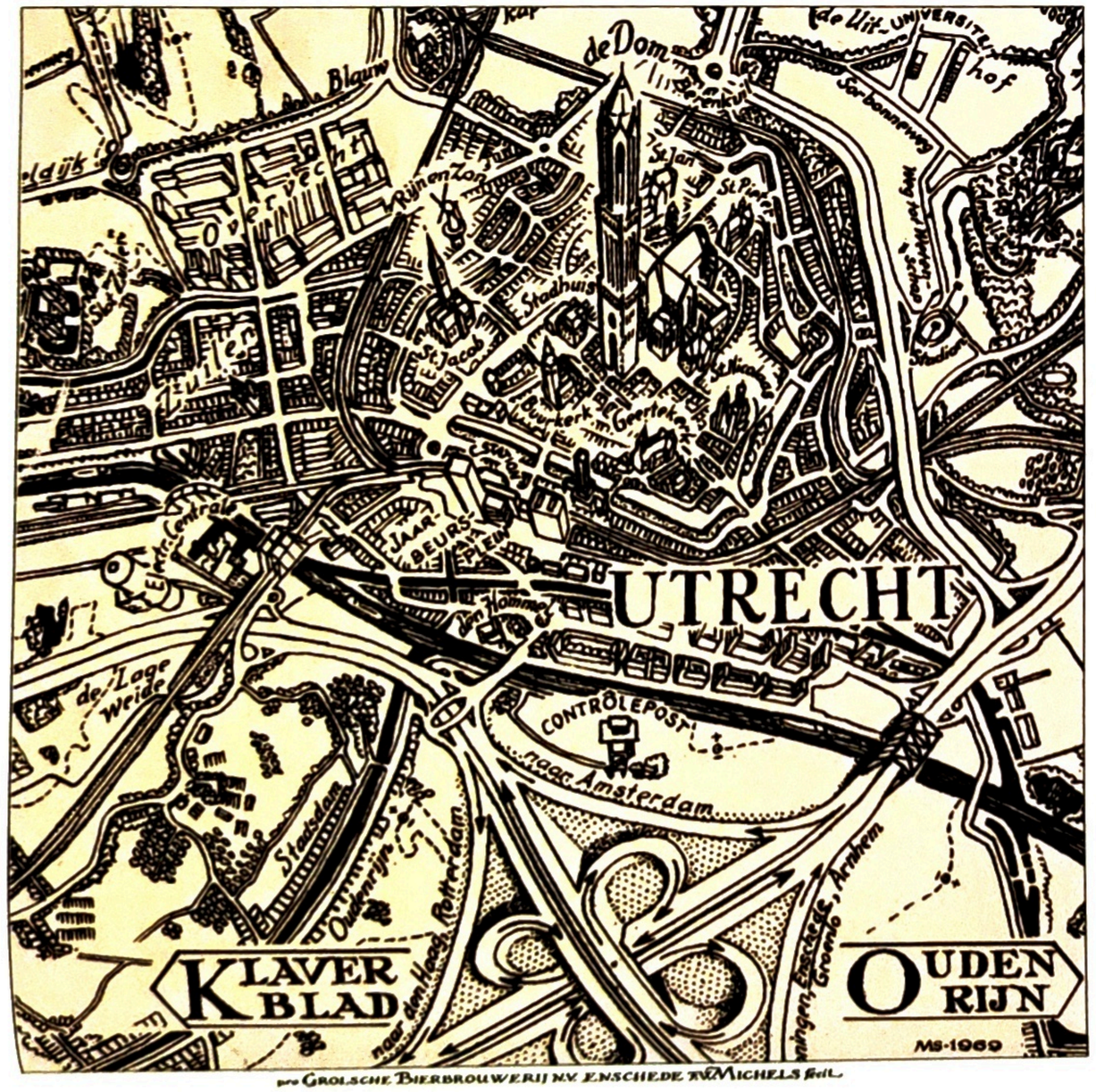

pro GROLSCHE BIERBROUWERIJ N.V. ENSCHEDE tek. MICHELS fecit.

DICHTHEID STUDENTENBEVOLKING IN UTRECHT PER 1-10-1971 WEERGEGEVEN VOLGENS VERSCHILLENDE METHODEN

C. STIPPENKAART
Schaal 1 : 100.000

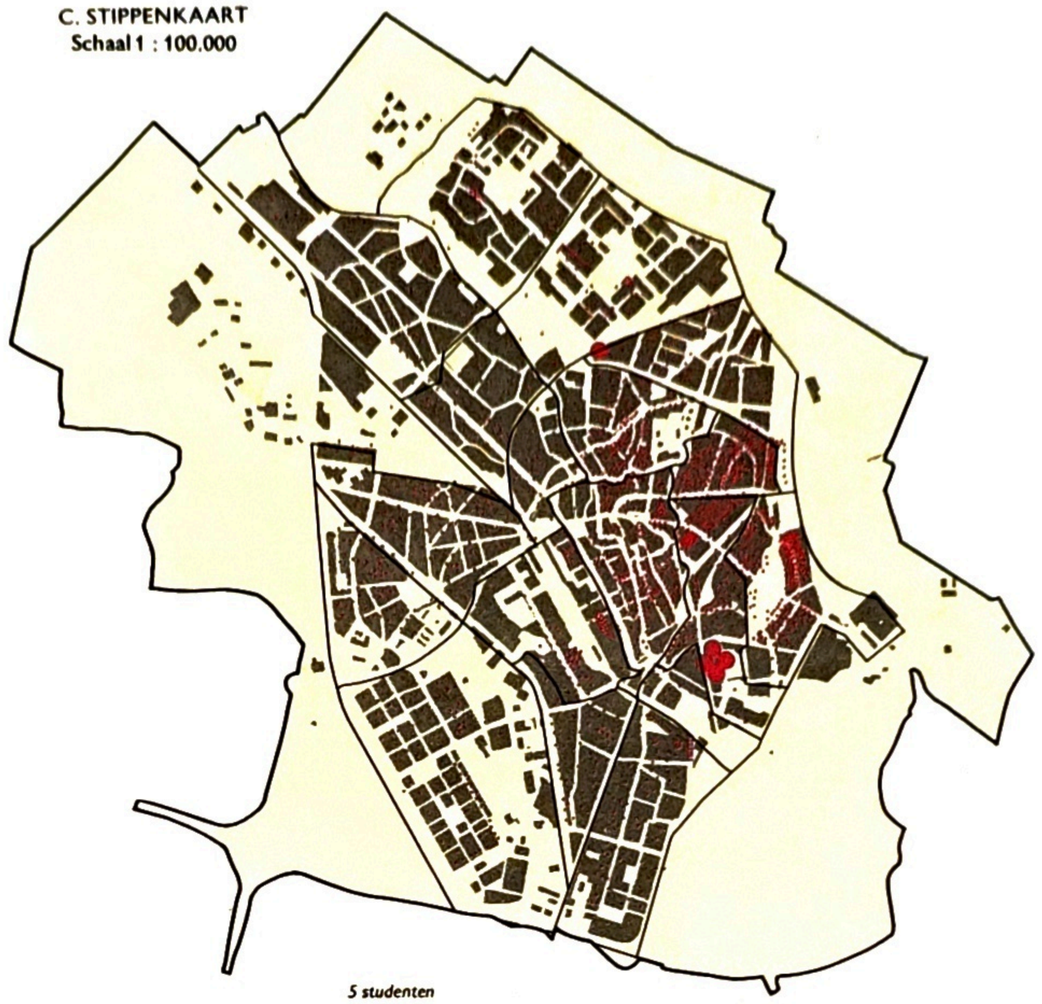

5 studenten
300 studenten (in flats)

D. GRID-KAART
Schaal 1 : 100.000

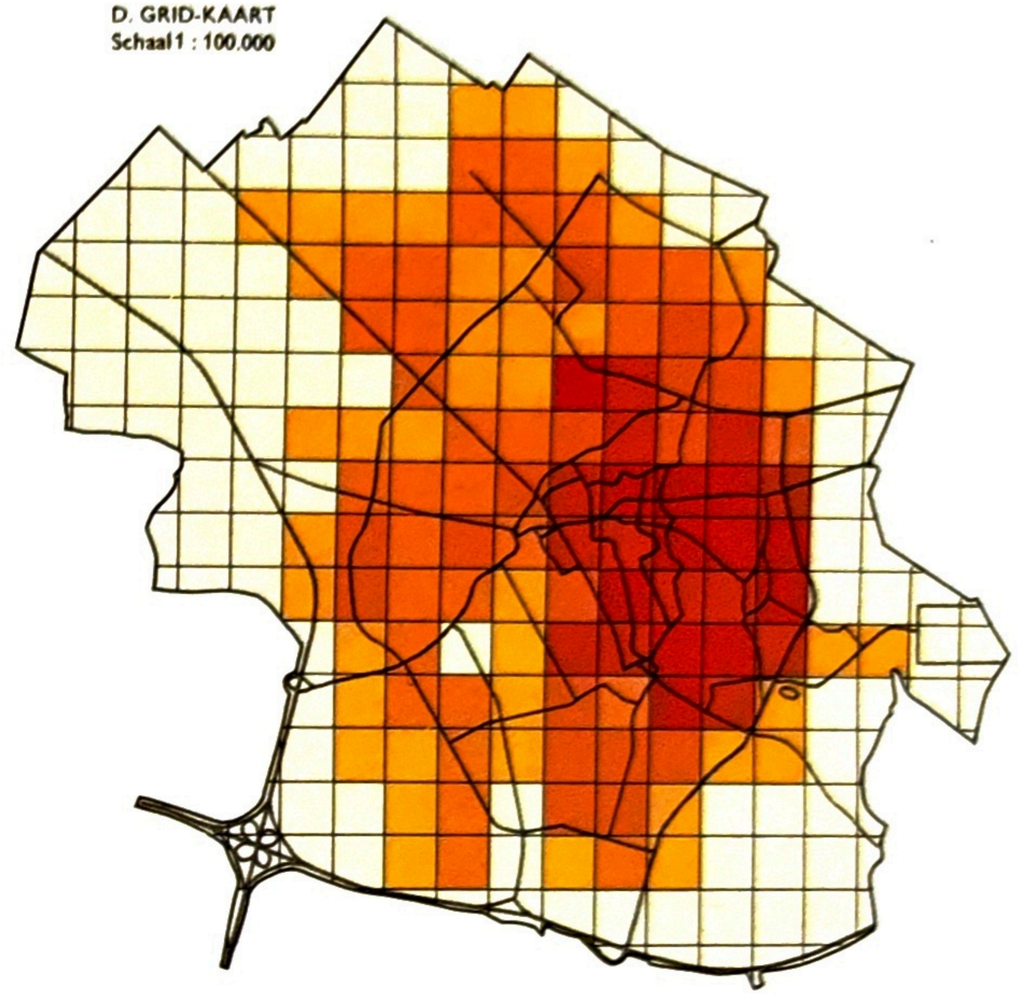

E. ISOPLETHENKAART
Schaal 1 : 100.000

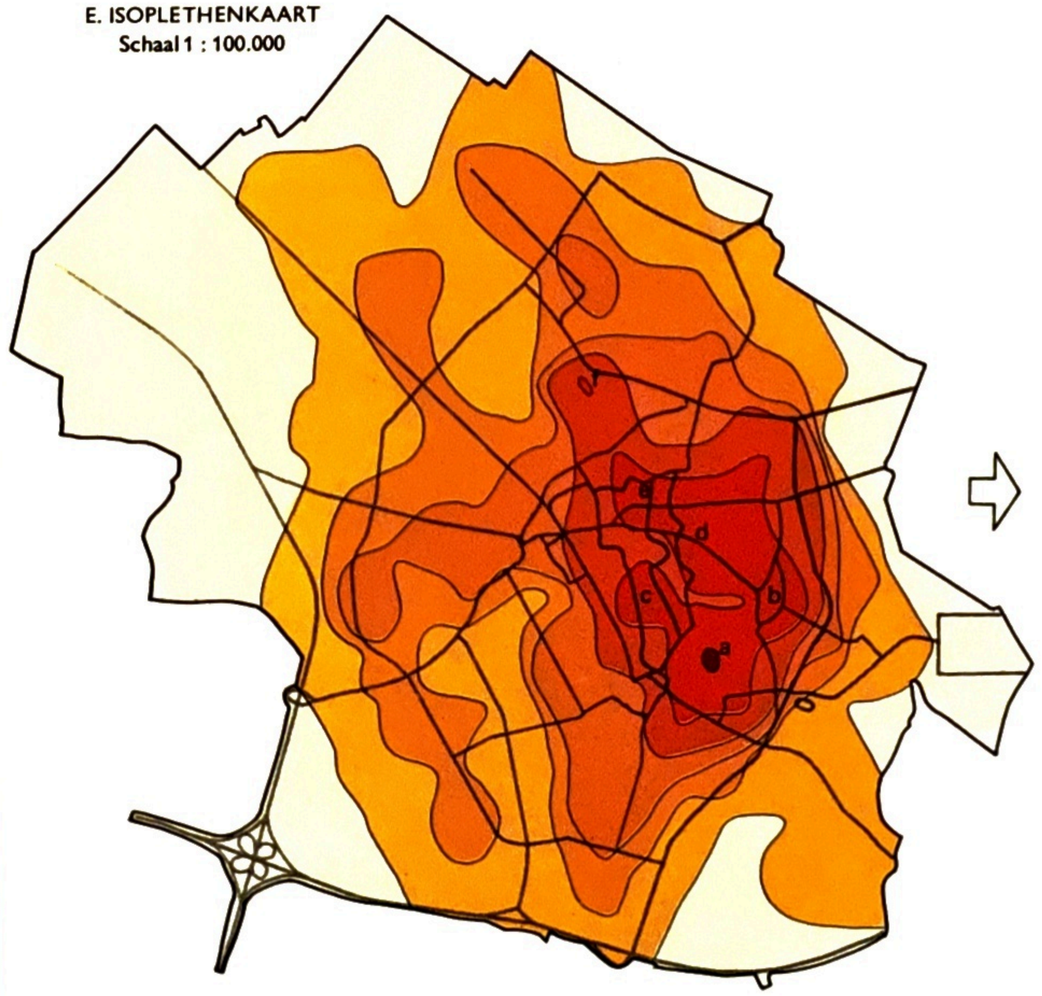

Legenda voor de kaarten D en E

- Minder dan 1·5 studenten per ha
- 1·5–3
- 3–6
- 6–12
- 12–24
- Meer dan 24

F. RUIMTELIJK MODEL

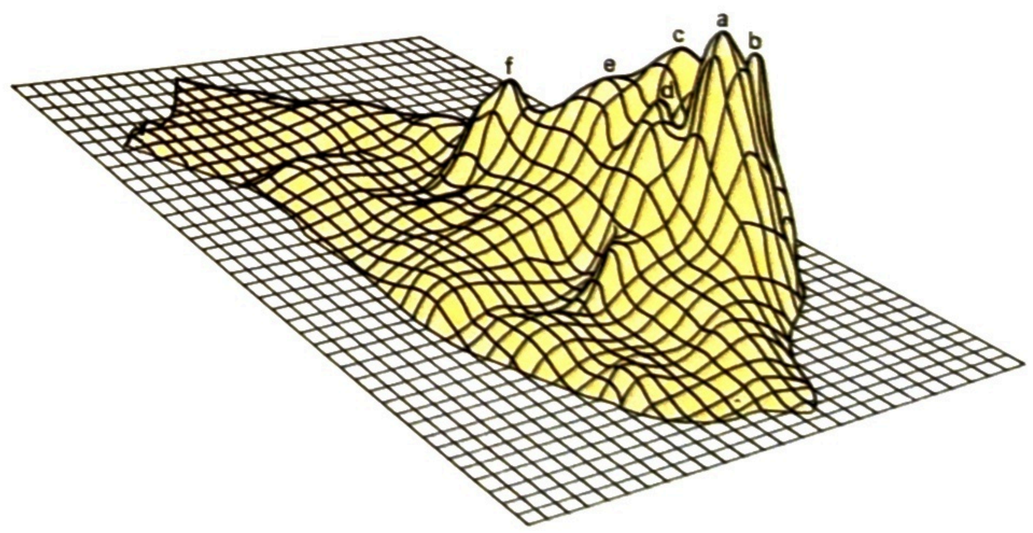

De hoogte van de punten van dit statistisch oppervlak is evenredig met de dichtheid van de studentenbevolking rond die punten.

Geogr. Inst. R.U. Utrecht

SCHAALVERKLEINING EN GENERALISATIE (Utrecht)

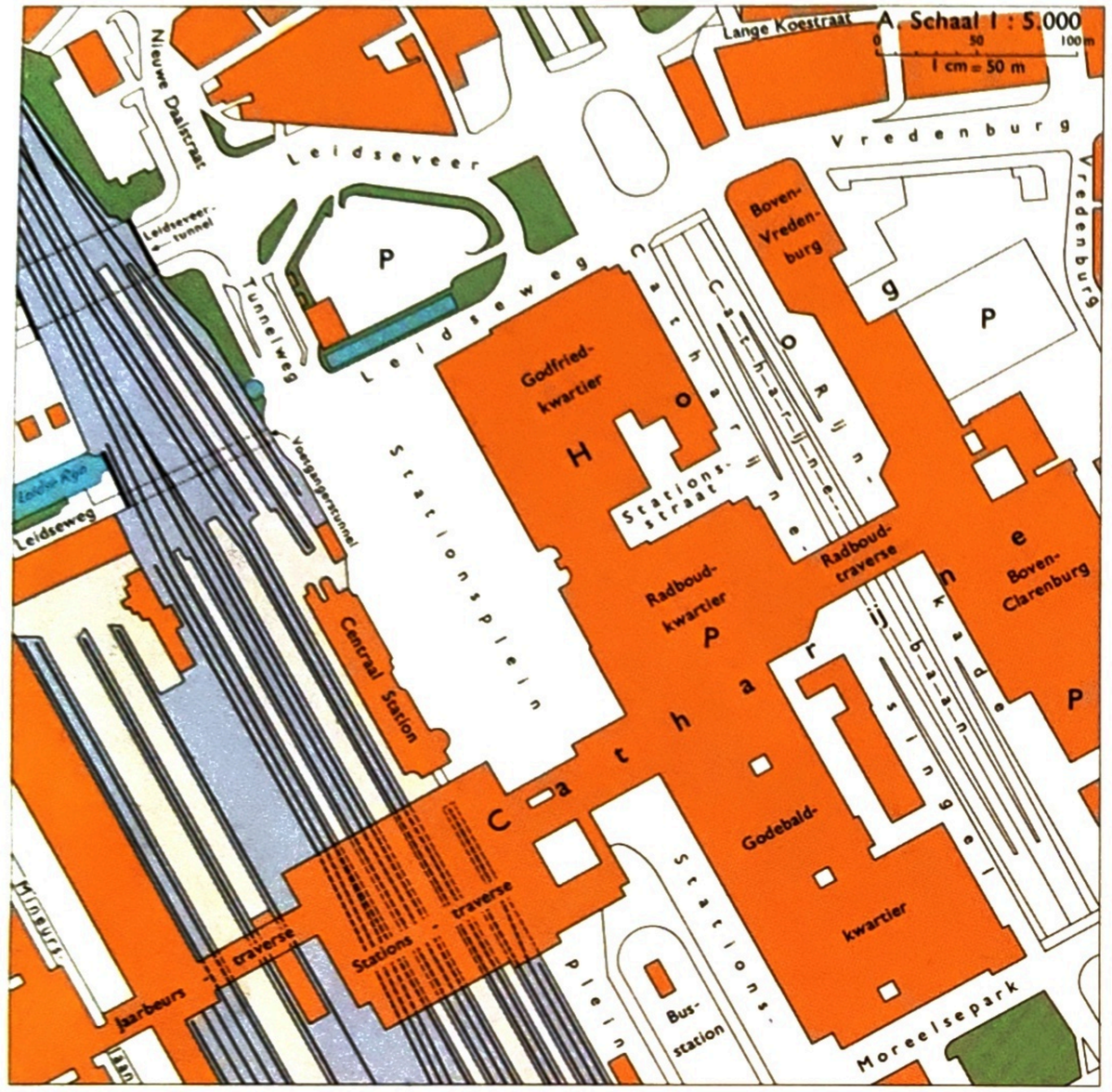

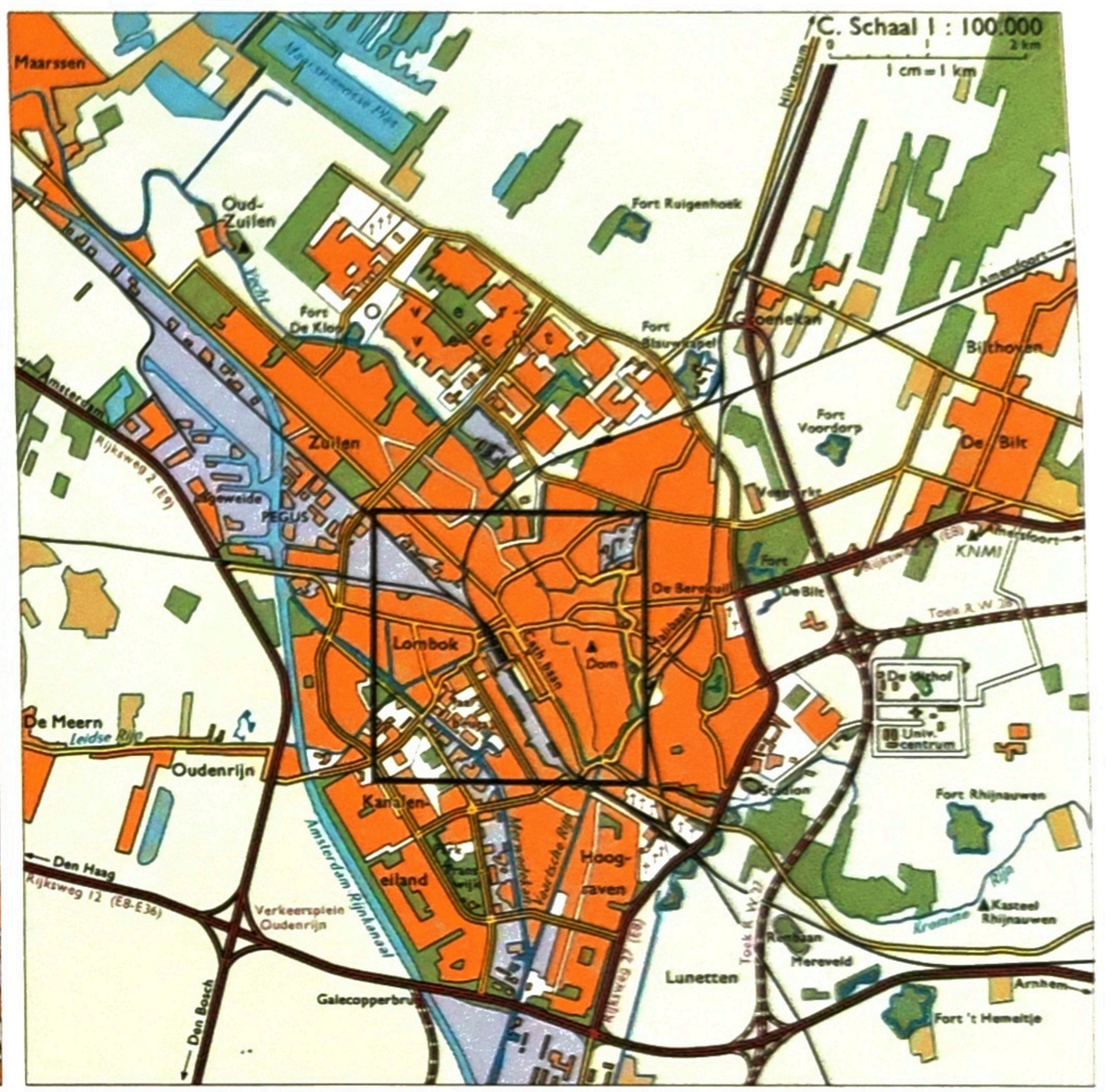

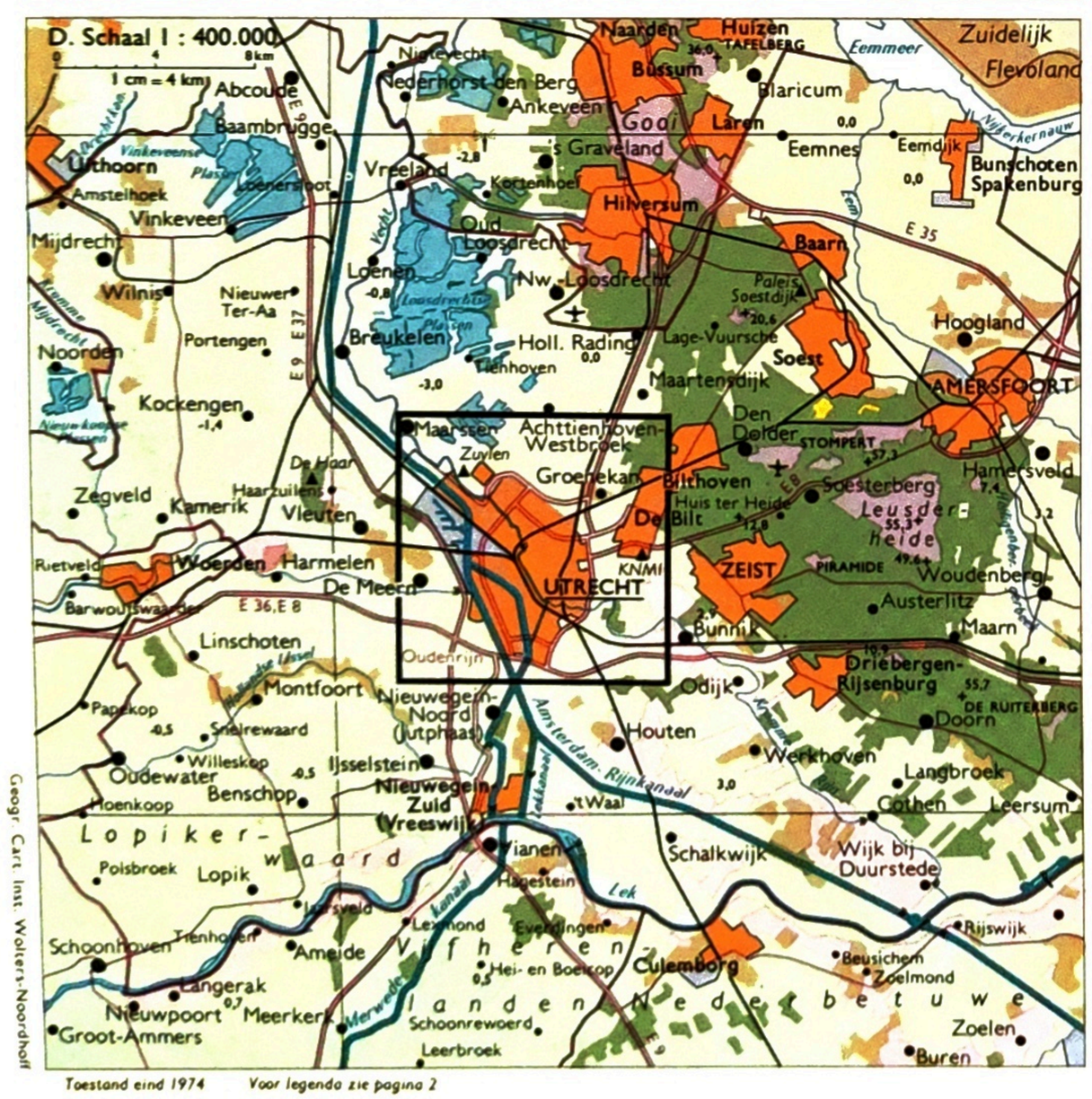

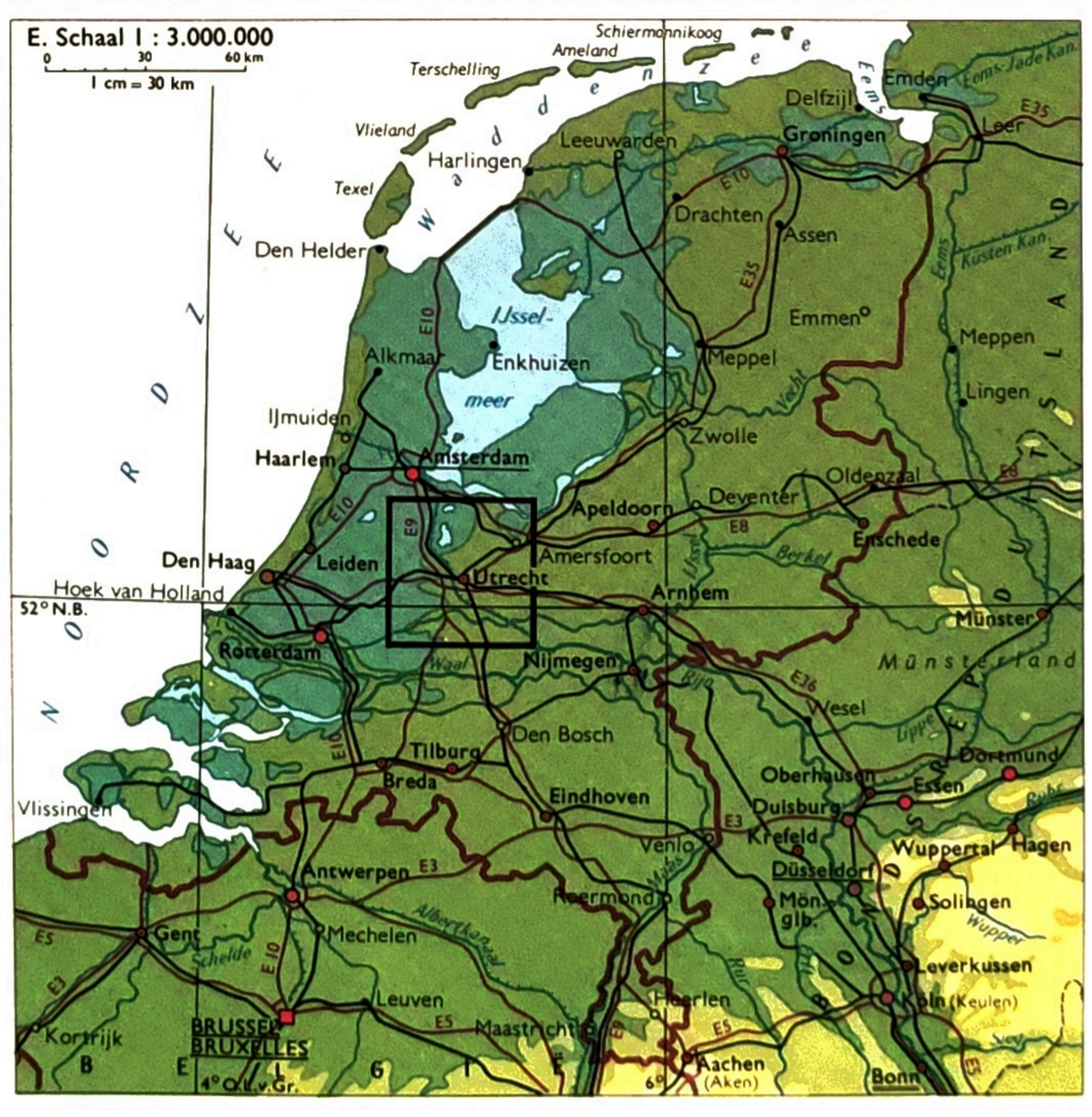

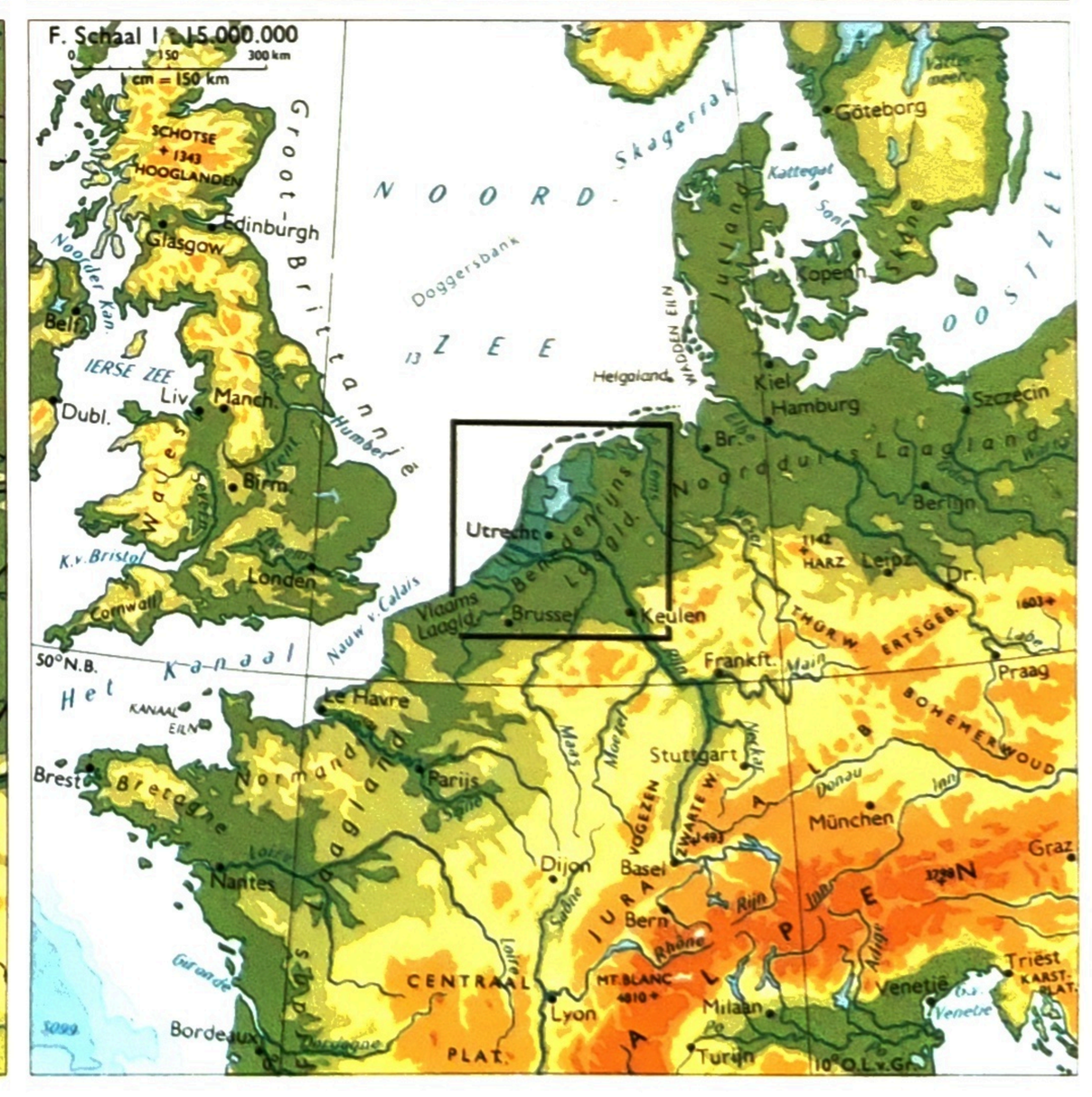

Geogr. Cart. Inst. Wolters-Noordhoff

Toestand eind 1974 Voor legenda zie pagina 2

KLIMAAT (1931-1961)

Schaal 1 : 3.000.000

A-1 Gemiddelde temperatuur januari

- Lager dan 1 °C
- 1 - 1,5 °C
- 1,5 - 2 °C
- 2 - 2,5 °C
- Hoger dan 2,5 °C

A-2 Gemiddelde temperatuur juli

- Lager dan 16,5 °C
- 16,5 - 17 °C
- 17 - 17,5 °C
- Hoger dan 17,5 °C

A. GEMIDDELDE JAARTEMPERATUUR

- Lager dan 9 °C
- 9 - 9,5 °C
- 9,5 - 10 °C
- Hoger dan 10 °C

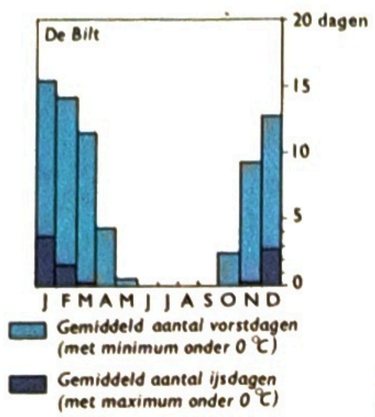

B. GEMIDDELD AANTAL IJSDAGEN IN HET JAAR
(Met maximum beneden 0 °C)

- Minder dan 8
- 8 - 10
- 10 - 12
- 12 - 14
- 14 - 16
- Meer dan 16

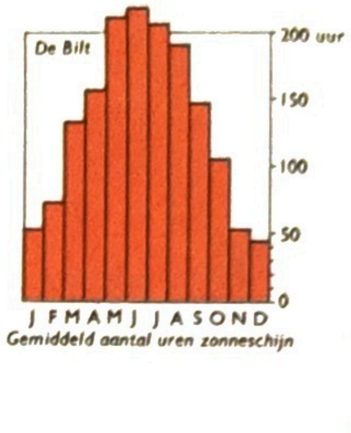

C. GEMIDDELD AANTAL ZOMERSE DAGEN IN HET JAAR
(Met maximum boven 25 °C)

- Minder dan 5
- 5 - 10
- 10 - 15
- 15 - 20
- 20 - 25
- Meer dan 25

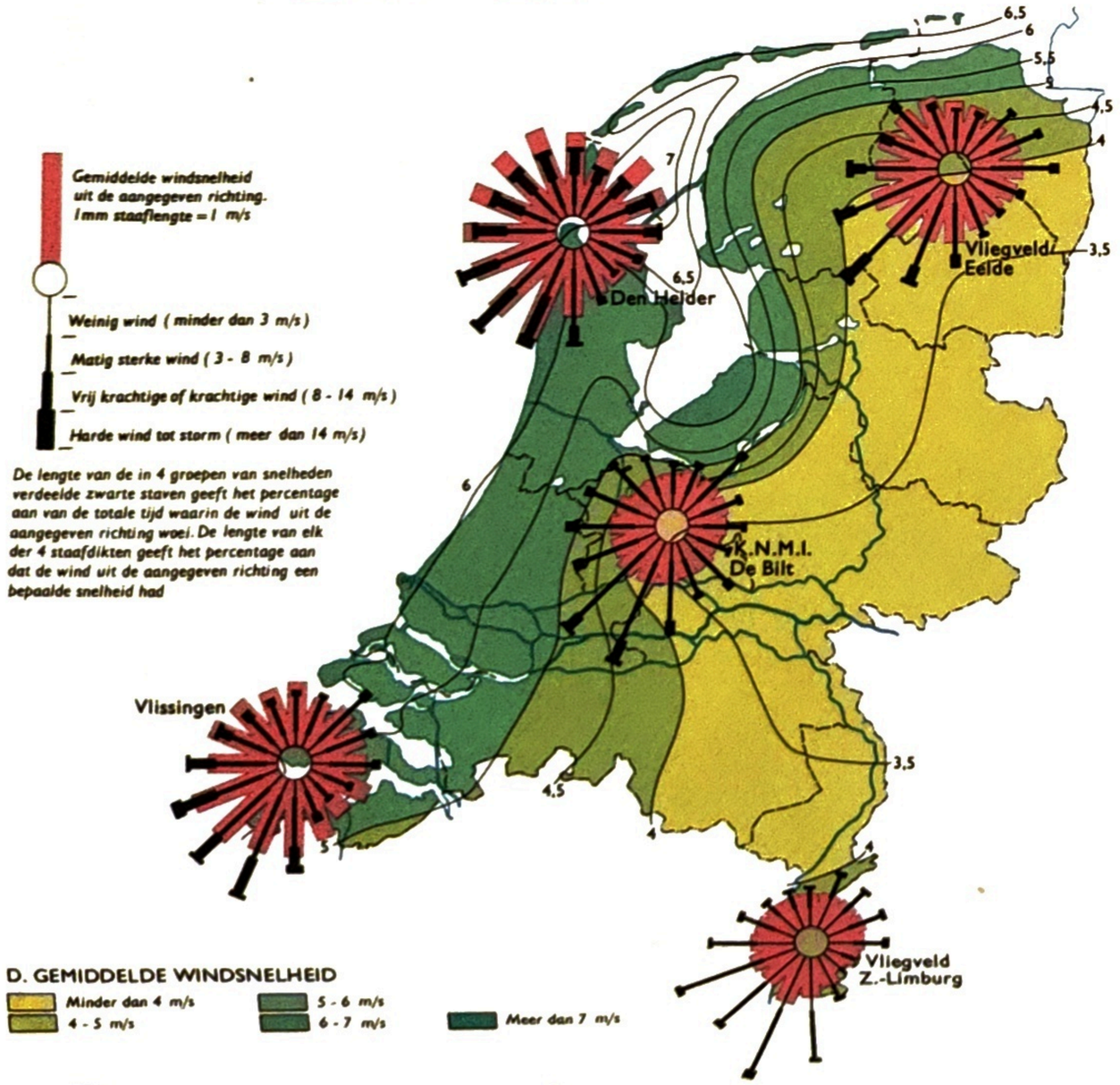

D. GEMIDDELDE WINDSNELHEID

- Minder dan 4 m/s
- 4 - 5 m/s
- 5 - 6 m/s
- 6 - 7 m/s
- Meer dan 7 m/s

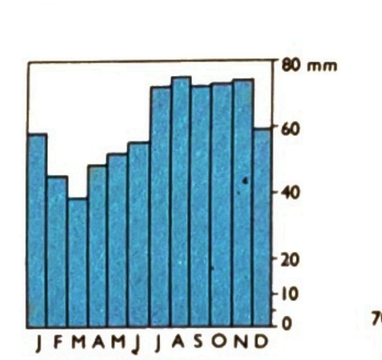

E. GEMIDDELDE HOEVEELHEID JAARLIJKSE NEERSLAG

- Minder dan 700 mm
- 700 - 750 mm
- 750 - 800 mm
- Meer dan 800 mm

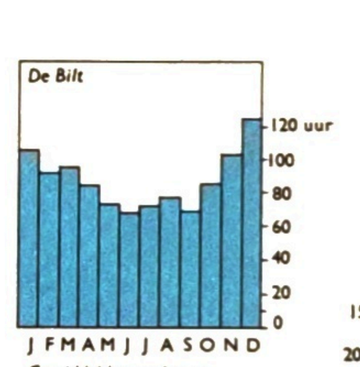

F. GEMIDDELDE NUTTIGE NEERSLAG IN HET JAAR
(Neerslag minus verdamping)

- Minder dan 150 mm
- 150 - 200 mm
- 200 - 250 mm
- 250 - 300 mm
- Meer dan 300 mm

Naar Klimaatatlas van Nederland (K. N. M. I.)

Geogr. Cart. Inst. Wolters-Noordhoff

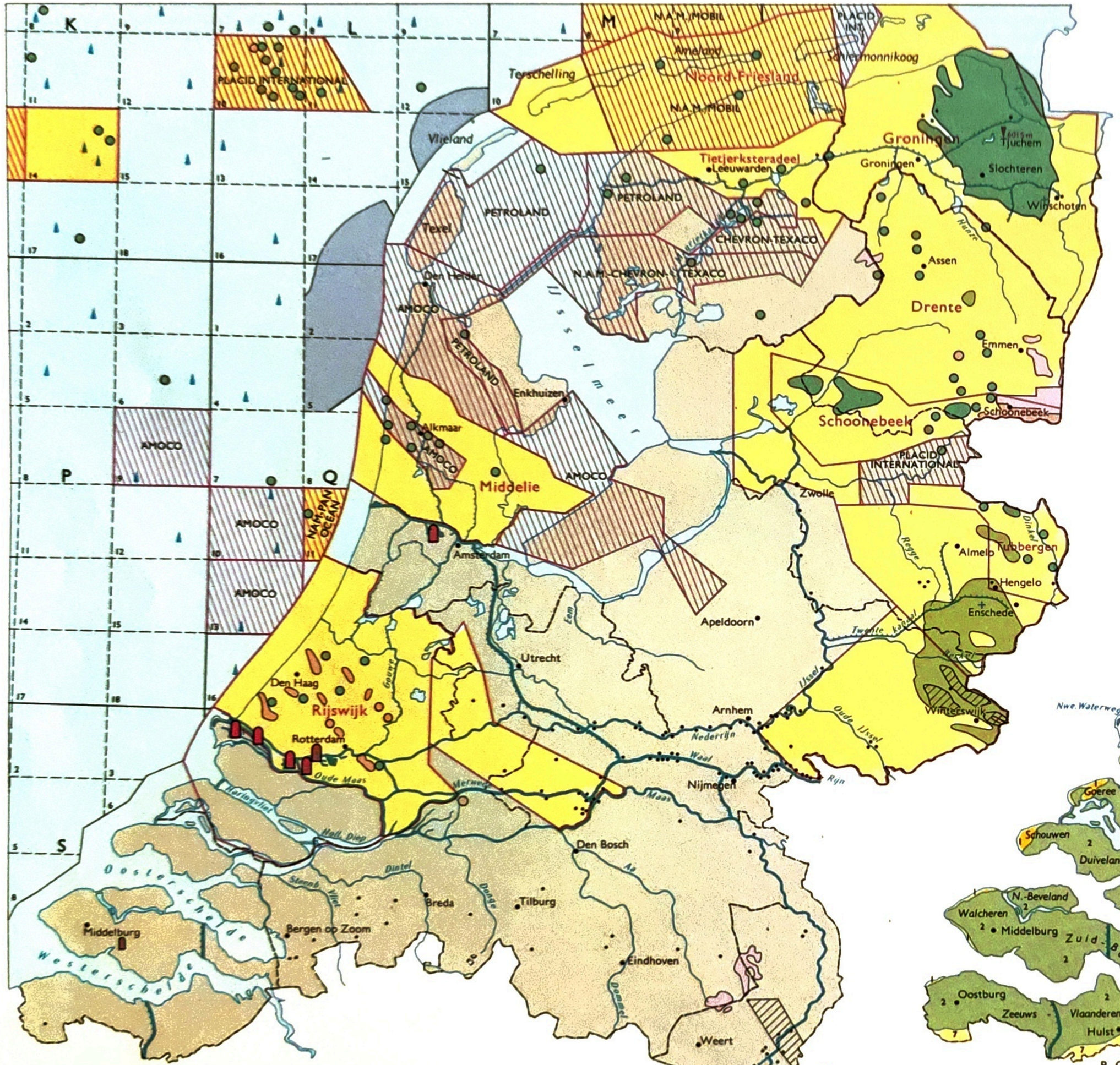

A. DELFSTOFFEN
Schaal 1 : 1.500.000

- Steenkoolveld
- Aardolieveld of -put
- Aardgasveld of -put
- Ontginbaar hoogveen
- Steenzout
- Zoutontginning
- Kalksteen
- Winningsconcessies N.A.M.
- Winningsconcessies overige maatschappijen
- Exploratieboring op het plat
- Gebieden, gesloten voor opsporings- en winningsvergunningen
- Diepste boorgat in Nederland
- Aardolieraffinage
- Kleiverwerkende industrie

Afzet Nederlands aardgas in 1973
in miljarden m³

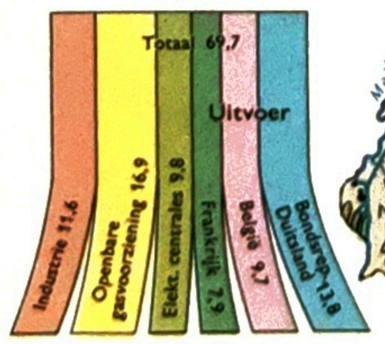

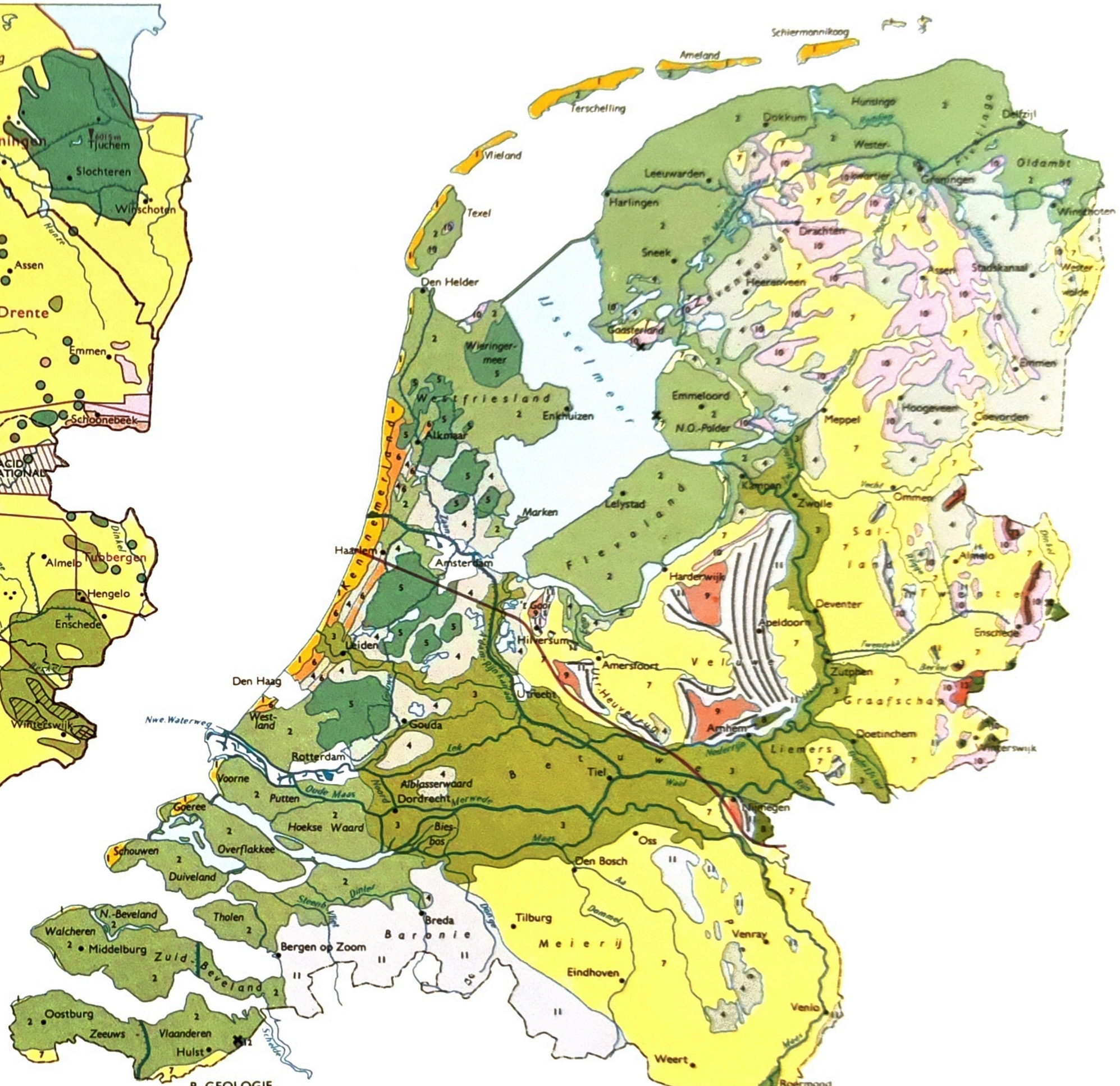

B. GEOLOGIE
Schaal 1 : 1.500.000

KENOZOÏCUM (=NEOZOÏCUM)

Kwartair

Holoceen (= Alluvium)

- 1 Jonge duinen en stranden
- 2 Jong marien Holoceen: jonge zeeklei en -zand
- 3 Fluviatiel Holoceen: rivierklei en -zand
- 4 Veen: laag- en hoogveen. Het afgegraven hoogveen (tegen waardig dalgrond) is als veen aangegeven
- 5 Ouder marien Holoceen: oude zeeklei
- 6 Oude duinen en strandwallen.

Pleistoceen (=Diluvium)
Jong-Pleistoceen, overwegend eolisch:

- 7 Dekzand (dunne lagen zijn weggelaten)
- 8 Löss

Midden-Pleistoceen, glaciaal:

- 9 Fluvio-glaciaal (zand- en grind).
- 10 Grondmorene, keileem
- Stuwwallen (stuwing in oudere lagen)

Oud- en Midden-Pleistoceen:

- 11 Midden- en Oud-Pleistoceen (Preglaciaal: fluviatiel zand en grind)
- 12 Oud-Pleistoceen, marien
- 13 Tertiair

MESOZOÏCUM
- 14 Krijt, Jura, Trias

PALEOZOÏCUM
- 15 Carboon

- ✖ Geologisch reservaat
- Zuidrand van de glaciale afzettingen

Geogr. Cart. Inst. Wolters-Noordhoff

BODEM

Schaal 1 : 1.500.000

A. GRONDSOORTEN
naar Dr.Staring (1808-1877)

1 Oude zeeklei
2 Jonge zeeklei
3 Klei op veen
4 Lichte rivierklei (meest stroomruggronden)
5 Zware rivierklei (meest komgronden)
6 Beekbezinking (zand, klei en veen in beekdalen)
7 Duinzand
8 Stuifzand
9 Overige soorten zand
10 Laagveen
11 Hoogveen
12 Afgegraven hoogveen (dalgrond)
13 Löss en verweringsgrond van krijtgesteenten

B. BODEMSOORTEN
volgens de Stichting voor Bodemkartering (1966)

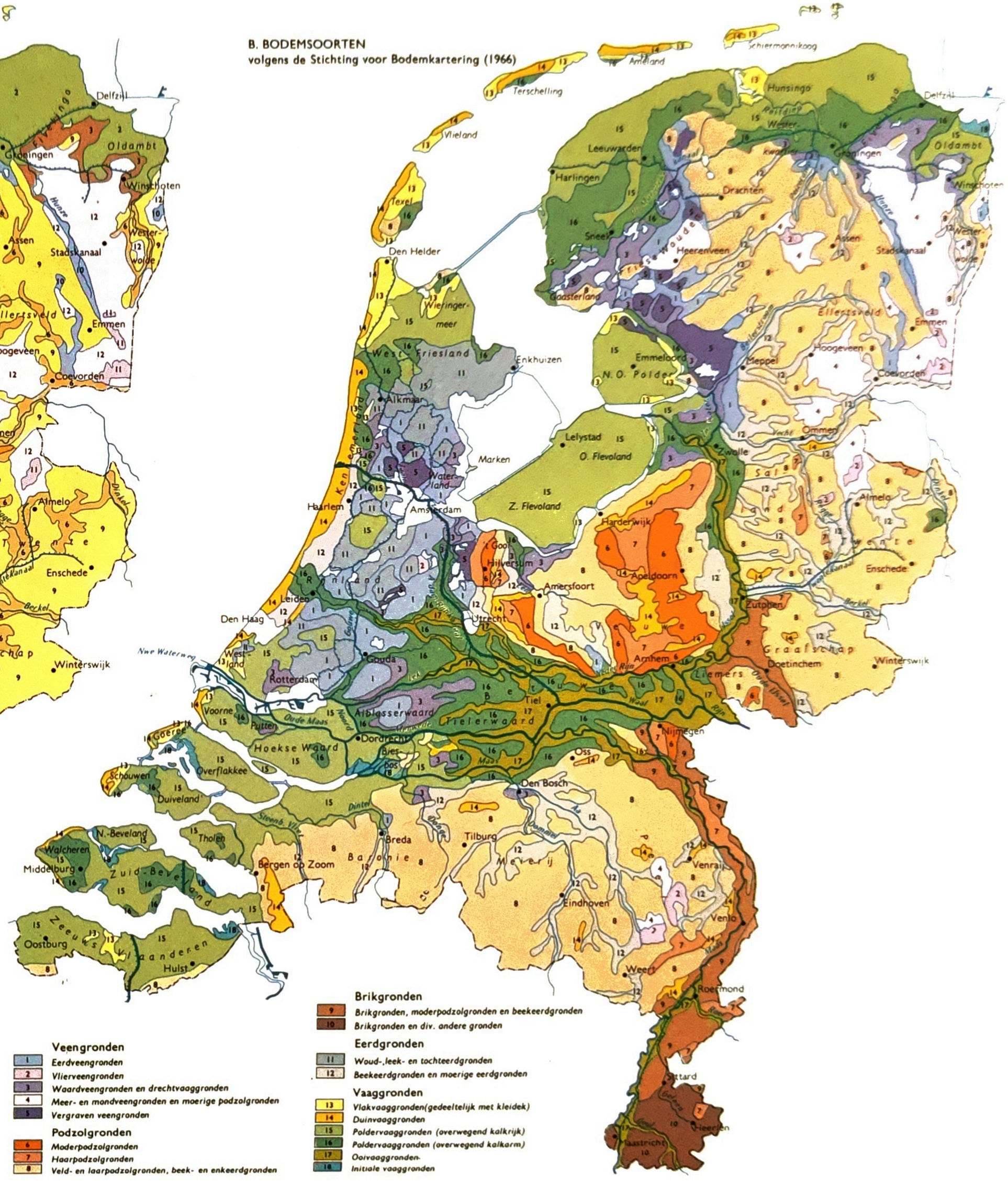

Veengronden
1 Eerdveengronden
2 Vlierveengronden
3 Waardveengronden en drechtvaaggronden
4 Meer- en mondveengronden en moerige podzolgronden
5 Vergraven veengronden

Podzolgronden
6 Moderpodzolgronden
7 Haarpodzolgronden
8 Veld- en laarpodzolgronden, beek- en enkeerdgronden

Brikgronden
9 Brikgronden, moderpodzolgronden en beekeerdgronden
10 Brikgronden en div. andere gronden

Eerdgronden
11 Woud-, leek- en tochteerdgronden
12 Beekeerdgronden en moerige eerdgronden

Vaaggronden
13 Vlakvaaggronden(gedeeltelijk met kleidek)
14 Duinvaaggronden
15 Poldervaaggronden (overwegend kalkrijk)
16 Poldervaaggronden (overwegend kalkarm)
17 Oervaaggronden
18 Initiale vaaggronden

Ontleend aan: De Bakker en Schelling, 1966: Systeem van Bodemclassificatie, de hogere niveau's.

Geogr. Cart. inst. Wolters-Noordhoff

RELIËF (Hoog en laag)

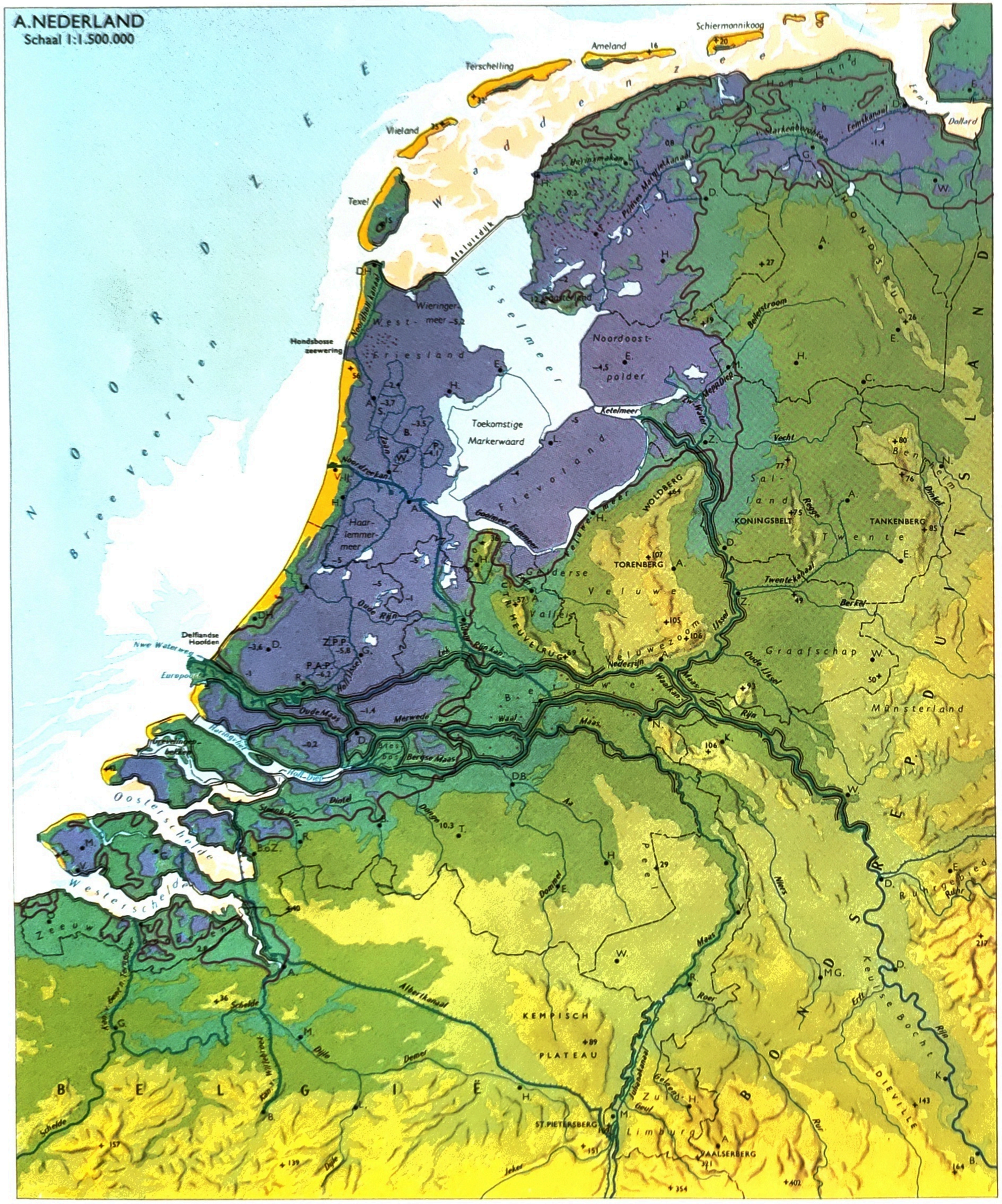

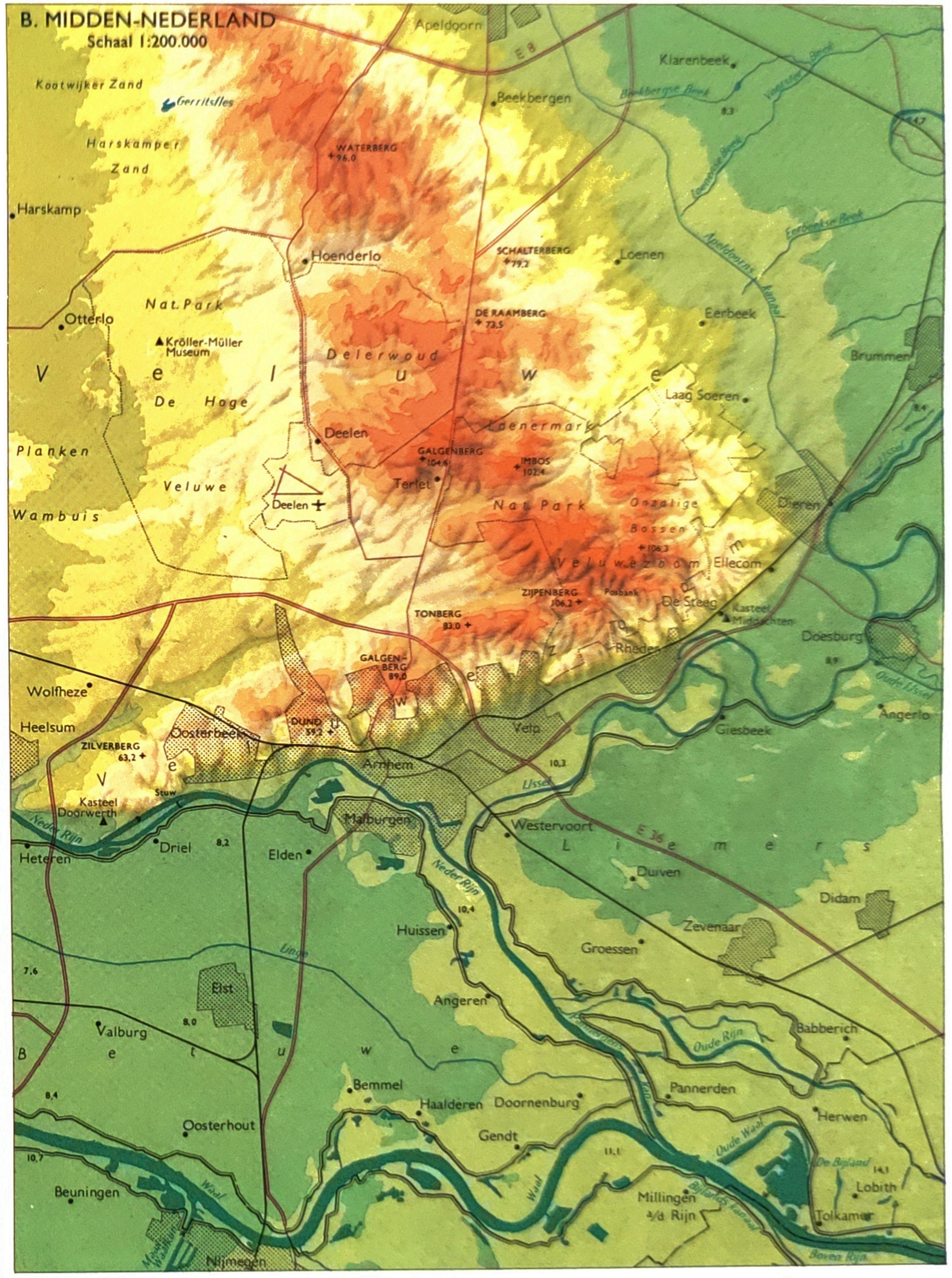

Legenda kaart A:

BEN. ZEE-NIV. NAP
-20 -8 +5 20 50 100 200

Duinen, stranden en platen
Bij laagwater droogvallende gronden
Kunstmatige hoogwaterkering of dijk

1 m hoogtelijn
Vaarten en kanalen
Terpen en woerden (woonheuvels)

S. = Schermer
B. = Beemster
P = Purmer
W. = Wormer
Z.P.P. = Zuidplaspolder
P.A.P. = Prins Alexanderpolder

Legenda kaart B:

10 20 30 40 50 60 70 80 90 100

Hoogwaterkering (Bandijk)
Spoorweg
Weg
Autoweg met gescheiden rijbanen

Geogr. Cart. Inst. Wolters-Noordhoff

2

LANDAANWINNING

Schaal 1 : 200.000

A. HOLLAND OP ZIJN SMALST IN 1575

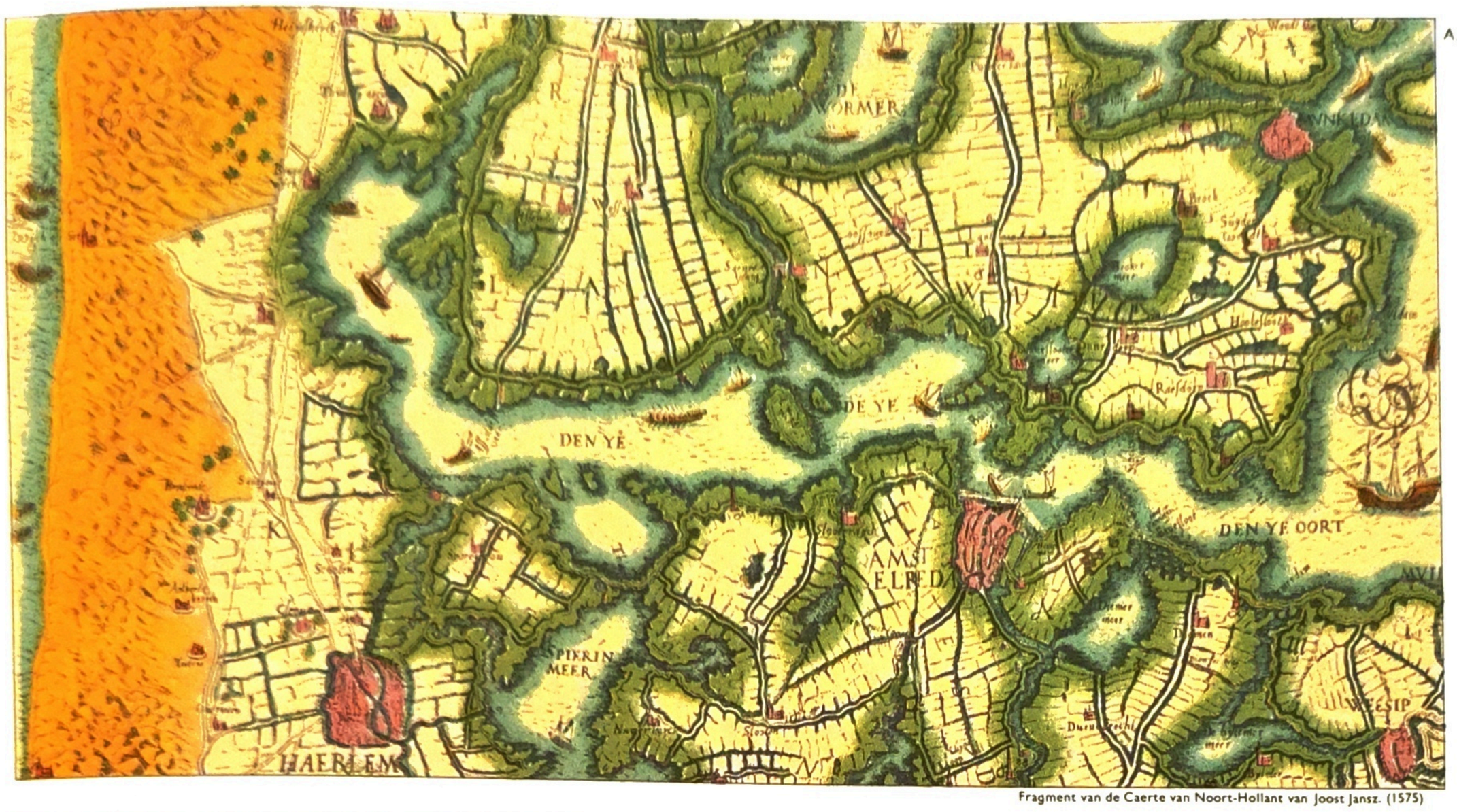

Fragment van de Caerte van Noort-Hollant van Joost Jansz. (1575)

B. DE TOESTAND OMSTREEKS 1700

Fragment van de kaart van Pieter Schenk (1708)

C. NA HET GRAVEN VAN HET NOORDZEEKANAAL IN 1876

Fragment uit de Topografische Atlas van Nederland (1877)

Geogr. Cart. Inst. Wolters-Noordho

LANDAANWINNING

A. VOORNAAMSTE LANDAANWINNINGEN SEDERT 1300

Schaal 1 : 2.000.000

- 14e t/m 16e eeuw
- 17e eeuw
- 18e ..
- 19e ..
- 20e ..
- Mogelijke toekomstige landaanwinningen

B. WATERKERINGEN

Schaal 1 : 2.000.000

- Zeewaterkeringen volgens de Deltawet (1958)
- Rivierdijken
- Overige dijken (zee- of IJsselmeerdijken)
- Gebieden overstroomd tijdens één der 4 stormvloeden (1906, 1911, 1916 en 1953) die Nederland sedert 1900 hebben geteisterd. (Overstromingen tengevolge van doorbraak van rivierdijken niet meegerekend)

De overstromingen langs de oevers van de voormalige Zuiderzee vonden plaats vóór de aanleg van de Afsluitdijk (1932)
Na de stormvloed 1953 werd een aanvang gemaakt met de uitvoering van het Deltaplan (zie pag. 17)

+0.78 / -0.94 De dubbele getallen bij de kustplaatsen geven gemiddeld hoogwater (bijv. +0.90) en gemiddeld laagwater (bijv. -0.68) aan in meters. Deze gemiddelde cijfers zijn berekend over de jaren 1950-'60

C. LANDAANWINNING LANGS DE WADDENKUST

Schaal 1 : 200.000

- Akkerbouw
- Grasland
- Bos en beplanting
- Duinen en stranden
- Bij laagwater droogvallende gronden
- Recreatie en natuurgebied
- Militair gebied
- Watersportcentrum
- Zeewaterkering
- Voormalige zeewaterkering (binnendijk)
- Rivierdijken
- Kade
- Wadlooproute
- Landaanwinningswerken

In de nieuwe polders is de toestand weergegeven, zoals die in de toekomst volgens het ontwerp streekplan Lauwerszee 1968 verwacht mag worden.

Geogr. Cart. Inst. Wolters-Noordhoff

WATERHUISHOUDING

A. AFWATERINGSGEBIEDEN

Schaal 1: 1.500.000

Afwateringsgebieden zijn combinaties van afwateringseenheden die hun overtollig water op eenzelfde rivier of zeegebied lozen (incl. IJsselmeer). Gebieden die op verschillende rivieren of op een rivier en op zee afwateren zijn door een kleurarcering weergegeven (1-7, 22-24 enz.)

In West-Nederland zijn de namen van enige bekende Hoogheemraadschappen aangegeven.

Gebieden die afwateren op :

1. Noordzee
2. Waddenzee
3. IJsselmeer
4. IJssel
5. Rijn, Nederrijn
6. Waal
7. Hollandse IJssel
8. Nieuwe Maas
9. Nieuwe Waterweg
10. Spui
11. Oude Maas
12. Noord
13. Lek
14. Beneden Merwede
15. Dordtse Kil
16. Amer
17. Hollands Diep
18. Haringvliet
19. Brouwershavense Gat, Grevelingen, Krammer, Volkerak
20. Keten, Mastgat, Zijpe
21. Krabbenkreek, Eendracht
22. Oosterschelde
23. Wielingen
24. Westerschelde
25. Schelde
26. Maas, Bergse Maas

27. Waterwingebieden
- Gemaal (meer dan 200 waterpaardekracht)
- Stuw

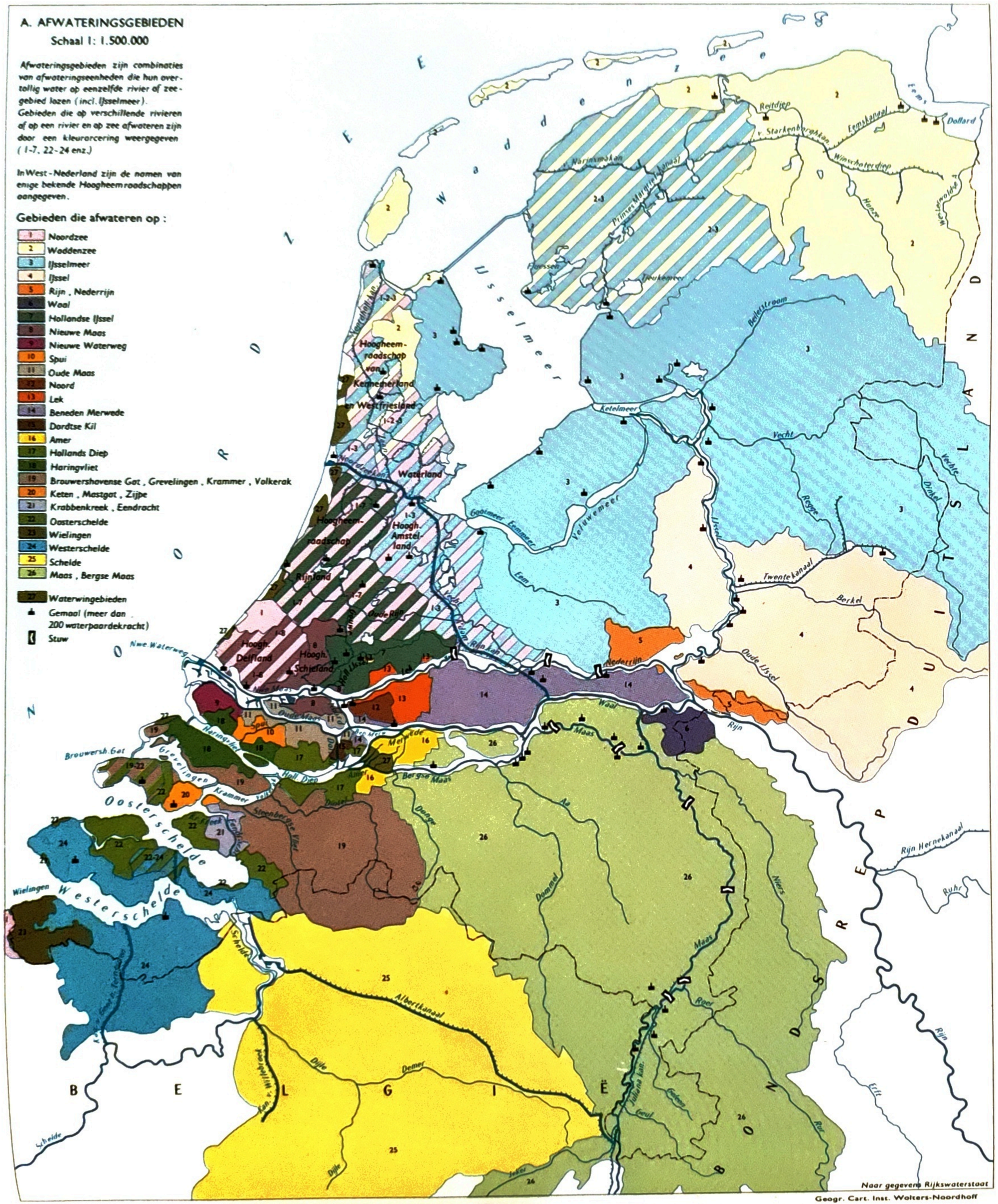

Naar gegevens Rijkswaterstaat

Geogr. Cart. Inst. Wolters-Noordhoff

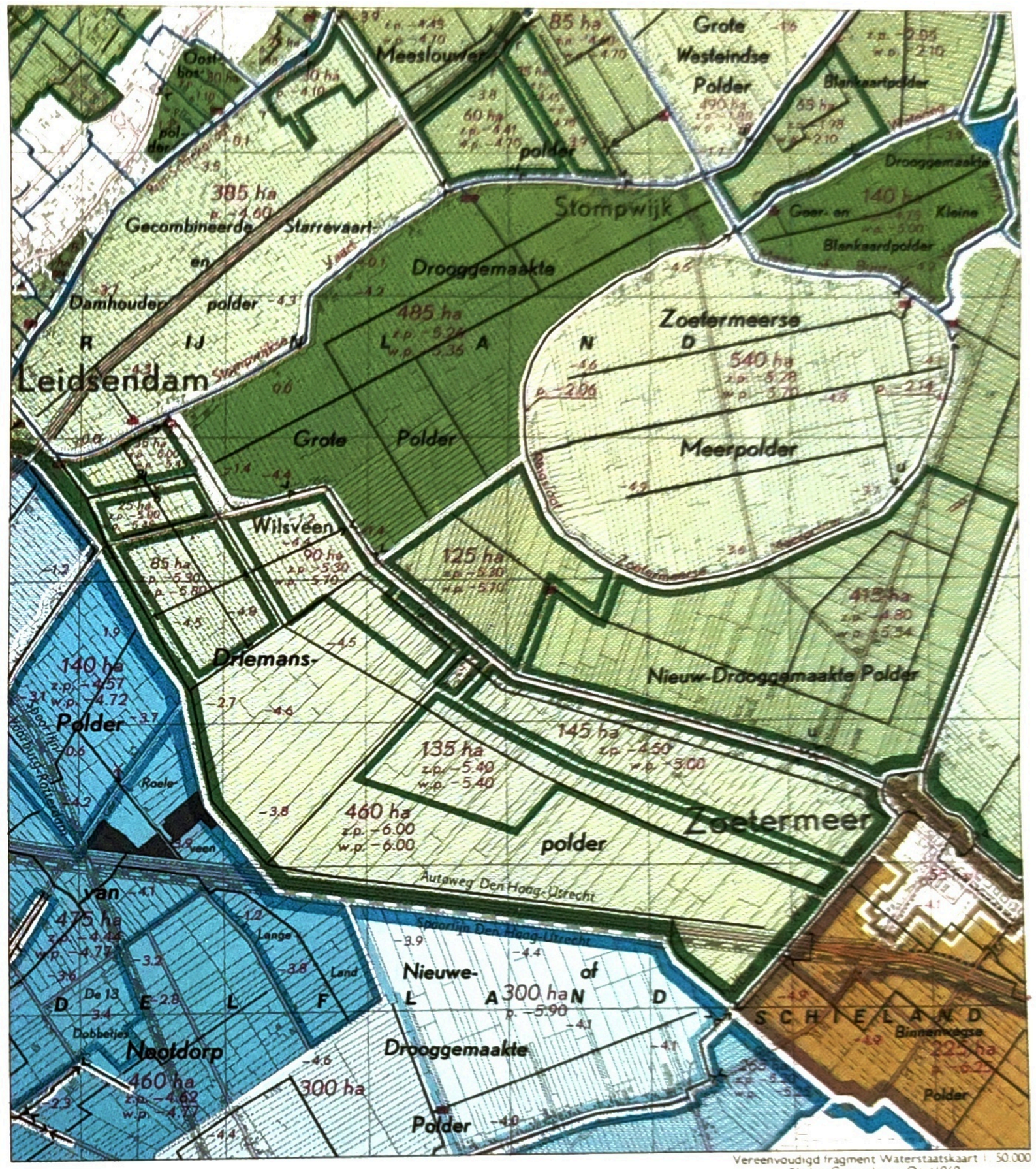

Vereenvoudigd fragment Waterstaatskaart 1 : 50 000
Blad 's-Gravenhage-Oost 1960

B. POLDERLAND

Schaal 1:50.000

- Windmolen
- Dieselgemaal
- Elektrisch gemaal
- >< Uitwateringssluis
- >< h Hulpsluis
- >< Inlaatsluis
- >< u Uitwaterings- tevens inlaatsluis
- >> Schutsluis
- ▲ Rioolzuiveringsinstallatie
- −4.6 Hoogtecijfer in m t.o.v. N.A.P.
- Peilschaal
- 35 ha Grootte van polders in ha

p. −4.10 Polderpeil in m t.o.v. N.A.P.
z.p. −1.98 Zomerpeil in m t.o.v. N.A.P.
w.p. −2.10 Winterpeil in m t.o.v. N.A.P.

De onderdelen der afwateringseenheden zijn door smalle groene, blauwe en bruine kleurbiezen van elkaar gescheiden.

Boezemwateren zijn in donkerblauw weergegeven.

Kunstwerken (gemalen, sluizen, enz.) en waterleidingen, die dienen voor de wateriniaat zijn in zwart, de overige in rood gedrukt.

WATERHUISHOUDING

A. WATERBESCHAVING
Schaal 1:1.500.000

Hoofdelijk verbruik per waterleidingbedrijf in 1972

- *Minder dan 125 l per hoofd, per dag*
- *125 - 150 l p.d.*
- *150 - 200 l p.d.*
- *200 - 250 l p.d.*
- *Meer dan 250 l p.d.*
- *Transportleiding van rivierwater*
- 125 *Capaciteit transportleiding in mln m³ per jaar*
- *Pompstation*
- *Zeewaterdestilleerbedrijf*

Geplande infrastructurele werken t.b.v. drink- en industriewatervoorziening (1972 - 2000)

Drinkwaterspaarbekken :
- *Minder dan 100 m³*
- *100 - 500 m³*
- *Meer dan 500 m³*

Infiltratiegebied :
- *Minder dan 100 m³*
- *100 - 500 m³*
- *Meer dan 500 m³*
- 145 *Capaciteit in mln m³ per jaar*

Spaarbekken Lettelbert 145
Spaarbekken Z.O. Friesland 90
Spaarbekken Andijk 20
Spaarbekken IJsselmeer 500-1000
Duininfiltratie Noord-Holland 180
Spaarbekken Z. Flevoland 90
Spaarbekken Twente 80
Spaarbekken Loenderveense Plas 60
Infiltratie Veluwe 500-1000
Duininfiltratie Zuid-Holland 140
Spaarbekken Biesbos 500
Spaarbekken Zeeland 250
Spaarbekken Braakman 16
Infiltratie Groote Heide 20
Infiltratie Roosteren 25
Spaarbekken Limburg 105

1 Spaarbekken Merwelanden 30
2 Spaarbekken Infiltratie Maas-Waal 150

B. TOTAAL DRINKWATERVERBRUIK IN NEDERLAND
1 mm lengte van de waterstraal = 10 mln ton water

1900 '10 '20 '30 '40 '50 '60 '70 1975

C. HERKOMST VAN HET DRINKWATER
Schaal 1:3.000.000

- *Grondwater (incl. duinwater)*
- *Oppervlaktewater*
- *Grondwater, kunstmatige infiltratie met oppervlaktewater*
- *Grond- en oppervlaktewater*
- *Grondwater, oppervlaktewater en kunstmatige infiltratie met oppervlaktewater*

D. DRINKWATERSPAARBEKKENS IN DE BIESBOS
Schaal 1:100.000

- *Drinkwaterspaarbekken (gereed)*
- *Drinkwaterspaarbekken (in aanleg/geprojecteerd)*
- *Pompstation*
- *Transportleiding*
- *Hoogwaterkering*
- *Kade*
- *Kribben of strekdammen*
- *Gemaal*
- *Molen*
- *Jachthaven*

Merwede
Nieuwe Merwede
Steurgat
Boomgat
De Noordwaard
Altena-West
Werkendam
1. Kraalingen
2. Berenplaat
Petrusplaat inhoud 13,0 mln. m³
Gat v.d. Noorderklip
Gat v.d. Kleine Hil
Gat v. Van Kuinpen
Visplaat
Noordergat v.d. Vissen
Zuidergat v.d. Vissen
Honderd en dertig inhoud 32,3 mln. m³
Zuiderklip (Geprojecteerd) inhoud 67,5 mln. m³
De Eyster (in aanleg) inhoud 43,0 mln. m³
Nieuwe Kil
Jannezand
Hank
Bleke Kil
Lage Zwaluwe
Drimmelen
Keizersveer
Amer
Bergsche Maas

Naar gegevens van de V.E.W.I.N. (Ver. van Exploitanten van Waterleidingbedr. in Nederland)

Geogr. Cart. Inst. Wolters-Noordhoff

ZUIDERZEEWERKEN

A. STAND DER WERZAAMHEDEN
Schaal 1 : 400.000

B. WIERINGEN, WIERINGERMEER EN AFSLUITDIJK
Schaal 1:100.000

C. INRICHTINSPLAN FLEVOLAND
(gedeeltelijk gerealiseerd)
Schaal 1 : 400.000

Woongebied
Industriegebied
Bos en recreatiegebied
Agrarisch gebied
Natuurgebied
Wegen
Spoorweg
Strand
Jachthaven
Kampeerterrein
Zomerhuisjes

Landaanwinning 1925-1970
Toekomstige landaanwinning
Het oude land
Toekomstige autoweg
Gemeentegrens
(-5,00) Laagste punt beneden N.A.P.
Dronten Woonkernen in Zuiderzeepolders
Almere Geprojecteerde woonkernen

Voor legenda zie pagina 2

Geogr. Cart. Inst. Wolters-Noordhoff

DELTAWERKEN

A. STAND DER WERKZAAMHEDEN
Schaal 1 : 400.000

Chronologisch schema van de Deltawerken

B. HELLEGATSPLEIN
Schaal 1 : 50.000

C. MIDDEN-ZEELAND
Schaal 1 : 200.000

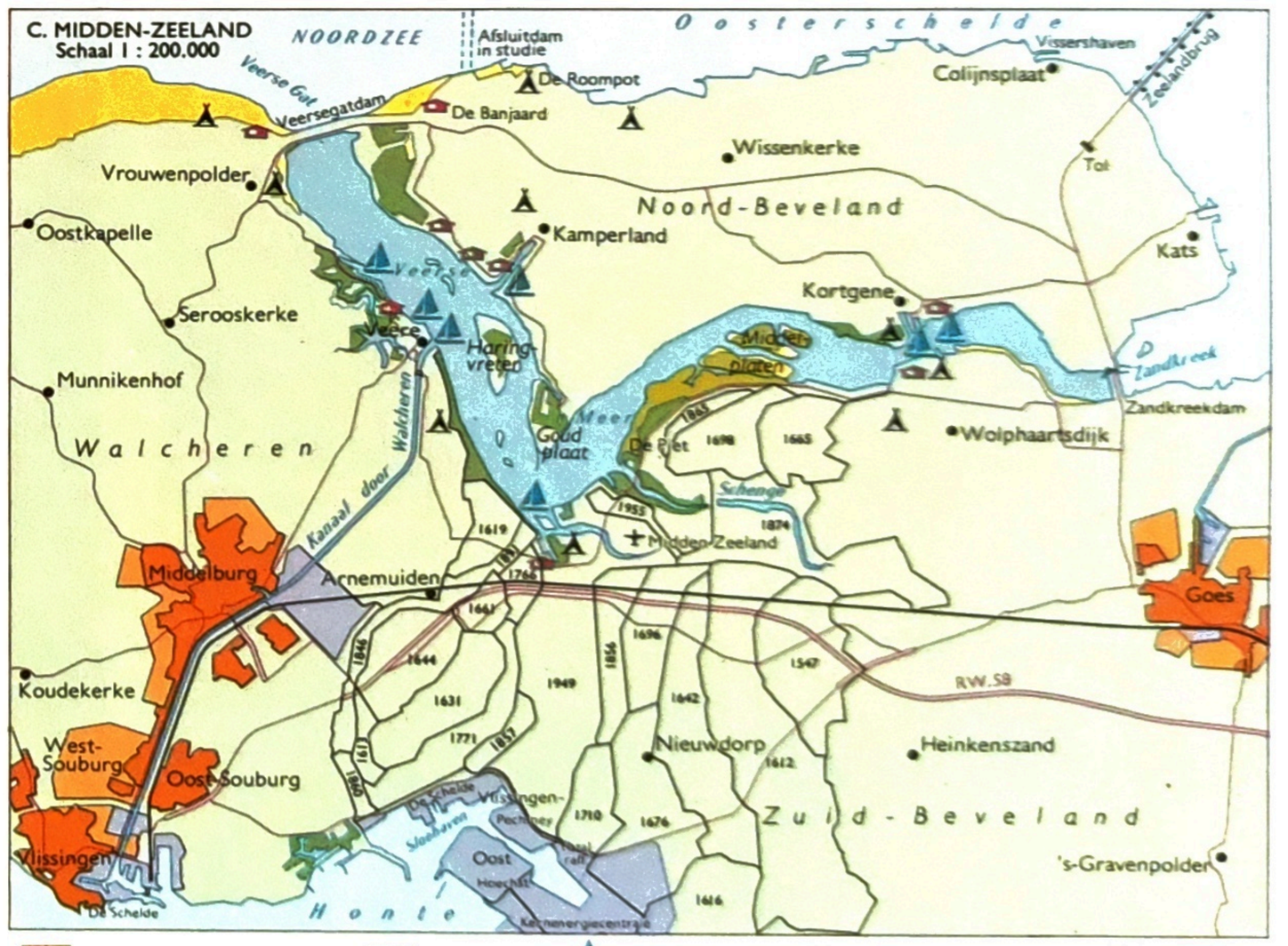

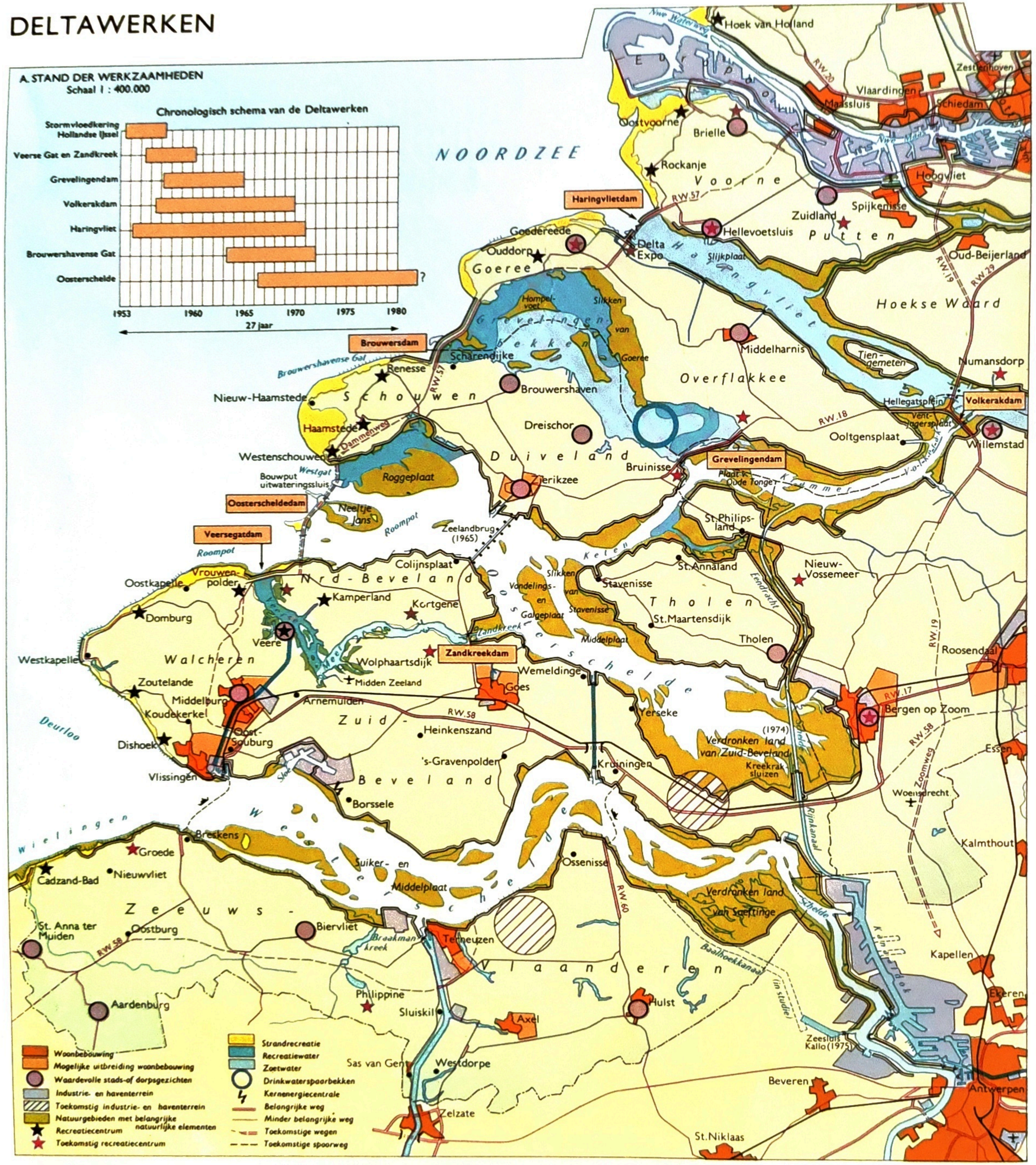

Geogr. Cart. Inst. Wolters-Noordhoff

ONTGINNING

Schaal 1 : 200.000

A. ZUIDOOST-DRENTE OMSTREEKS 1635

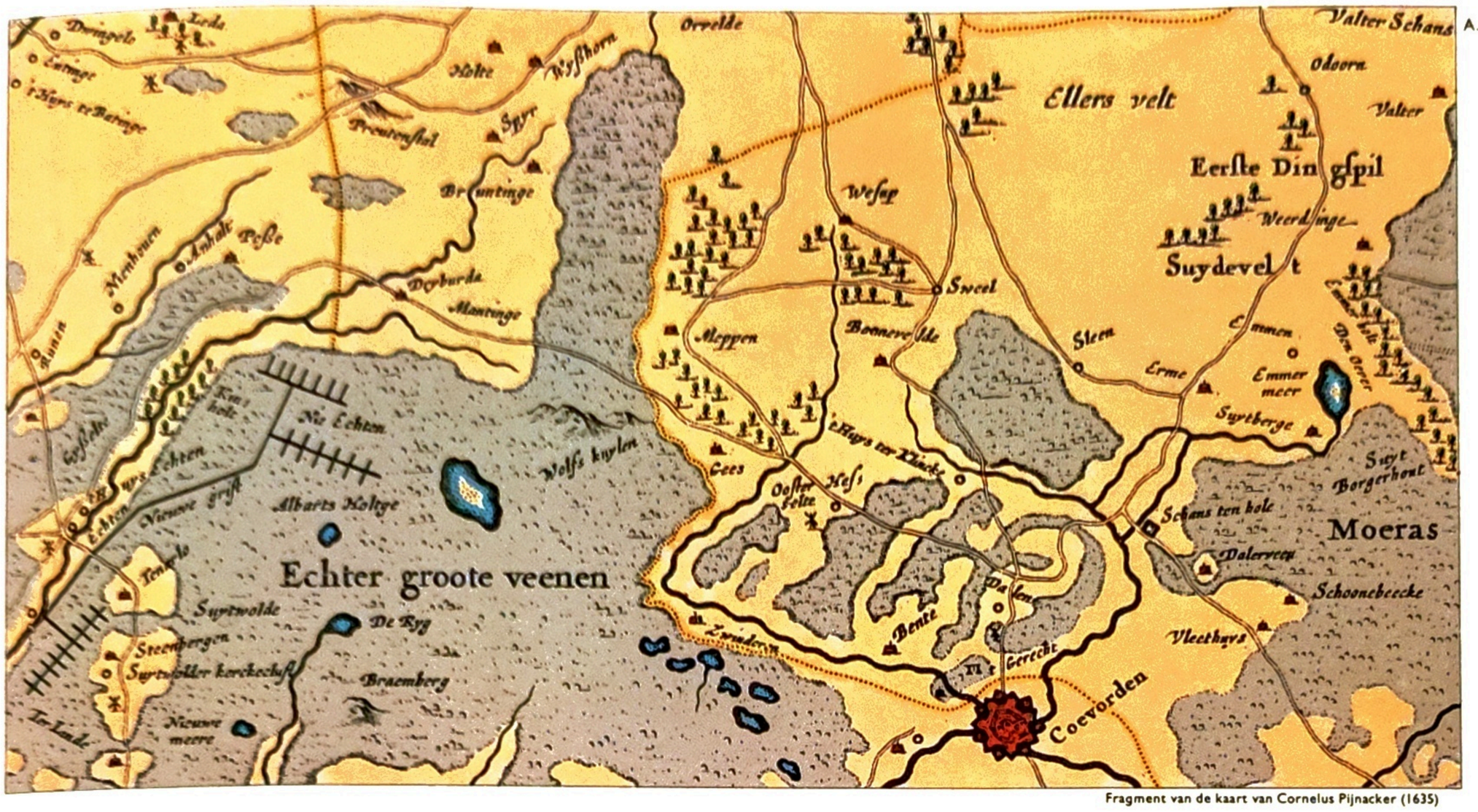
Valter Schans
Ellers velt
Eerste Dingspil
Suydevelt
Echter groote veenen
Coevorden
Moeras
Sweel
Meppen
Emmen
Sleen
Zweelo
Oosterhesselen
Het Hollandsche Veld
Zuidwolde
Schoonebeek
Wijster
Spier
Wijsthoorn
Bruntinge
Garminge
Balinge
Mantinge
Dijber
Wesup
Noordsleen
Diphoorn
Erica
Nieuw Amsterdam
Barger
Weerdinge
Emmerschans
Nieuw-Amsterdam
Zandpol
Dalen
Dalerveen
Oranjedorp
Klazinaveen
Veenoord
Wachtum
Zwinderen
Nieuweroord
Hoogeveen
Stuifzand
Fluitenberg
Tiendeveen
Gees
Westenes
Willemsoord
Padhuis
Wenerswold
Oosterhesselen
Zuidbarge
Nieuw-Dordrecht
Barger-Oosterveld
Amsterdamsveld
Schoonebeekerveld
Coevordense Mee
Stieltjeskanaal
Oranjekanaal
Hoogeveensche Vaart
Verlengde Hoogeveensche Vaart
Kanaal Coevorden-Zwinderen
Dalerdiep
Drostendiep
Schoonebeeker Diep
Nieuwlande
Vossebelt
Steenwijksmoer
Nieuwe Krim
De Krim
Lutterveld
Zwindersche Veld
Holl. Veld
Meppelerveld
Geesbrugge Veld
Ruil
Eursinge
Oostering
Pesse
Ten Arloo
Alteveer
Elim
Zuideropgang
Kerkenveld
De Slagen
Schotterhuizen
't Haantje
Kibbelkoele
Westeresch
Noordberge
Zuidberge
Het Oosterend
Het Westereind
Het Middelste Eind
Het Oosterend
Het Hoogste Eind
Het Erlaagte
Het Eerste
Barger
Veenschap
Westerveen
Het Amsterdamsche veld
Schoonebeek
Middendorp
't Oosterende
't Westerende
't Kruiseind
Padhuis
Vlieghuis
Pikveld
Schans de Katshaar
Schans ten hole
Dalerveen
Schoonebeekerveld
Ellen Diever
Sneeuwland
Ruiten Aa
Hoogeveensche Vaart
Verlengde Hoogeveensche Vaart
Kanaal Coevorden-Zwinderen
Oranjekanaal
Stieltjeskanaal
Coevordense Mee
Schoonebeeker Diep
Drostendiep
Dalerdiep
Hoofdwijk
Middenraai
Ruiterdiep
Ruiterdiepje
Ruiterdiepje
Ruiterdiepje

LANDBOUW

A. BODEMGEBRUIK EN VISSERIJ
Schaal 1 : 1.500.000

- Vrijwel uitsluitend grasland (Meer dan 80 %)
- Merendeels grasland (60-80 %)
- Vrijwel uitsluitend akkerland (Meer dan 80 %)
- Merendeels akkerland (60-80 %)
- Gebieden hoofdzakelijk gekenmerkt door tuinbouwgronden
- Gebieden met belangrijke concentraties tuinbouwgronden
- Gebieden met veel tuinbouwgronden
- Gebieden zonder bepaald agrarisch karakter
- Vleeswarenindustrie
- Bietsuikerfabriek
- Aardappelmeelfabriek
- Groente-en vruchten-conservenindustrie
- Strokartonfabriek
- Minder belangrijk scheepvaartkanaal of afwateringskanaal
- Druk bevaren scheepvaartkanaal of gekanaliseerde rivier
- Belangrijke visserhaven

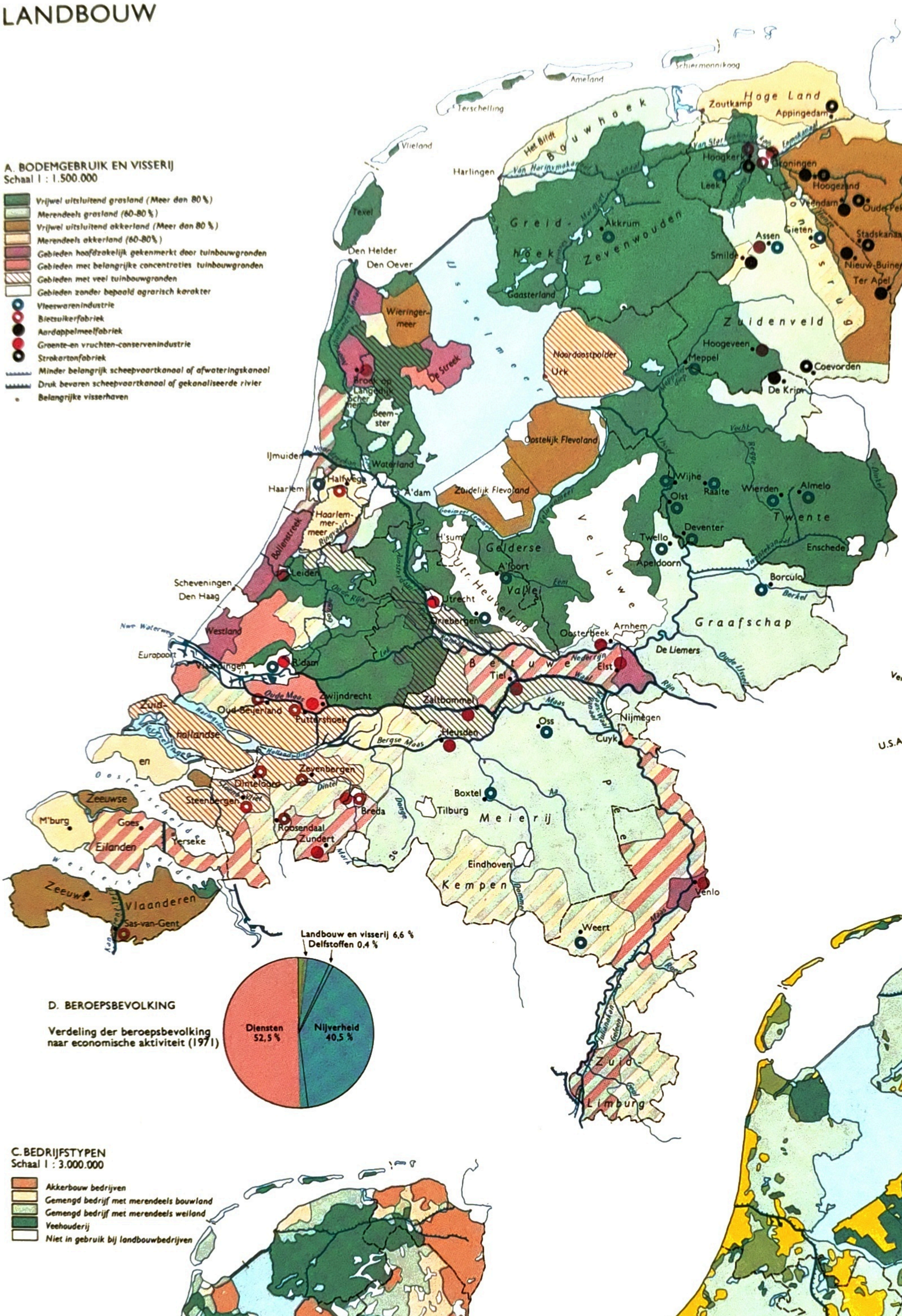

E. EXPORTDIAGRAMMEN



Totale uitvoer van Nederland in 1973: 66.891 mln gld.

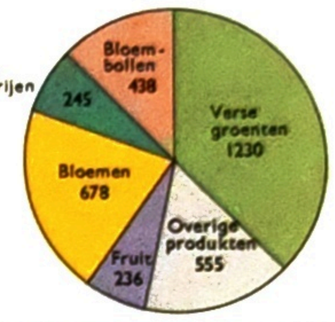

Totale uitvoer van tuinbouwprodukten in 1973: 3.382 mln gld.

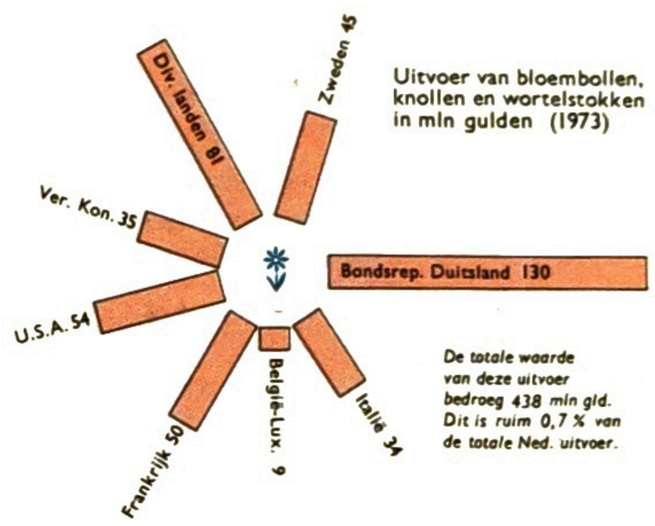

Uitvoer van bloembollen, knollen en wortelstokken in mln gulden (1973)

De totale waarde van deze uitvoer bedroeg 438 mln gld. Dit is ruim 0,7 % van de totale Ned. uitvoer.

D. BEROEPSBEVOLKING

Verdeling der beroepsbevolking naar economische aktiviteit (1971)

C. BEDRIJFSTYPEN
Schaal 1 : 3.000.000

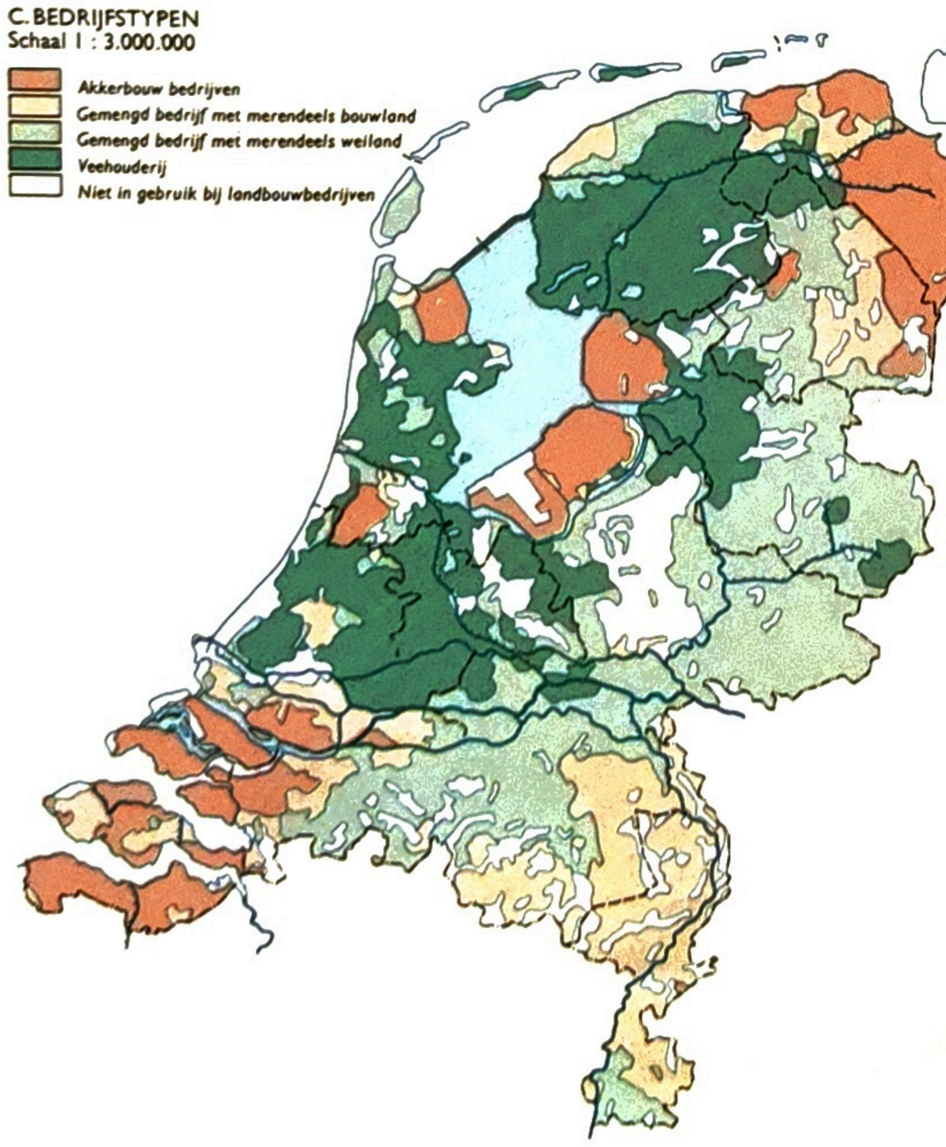

- Akkerbouw bedrijven
- Gemengd bedrijf met merendeels bouwland
- Gemengd bedrijf met merendeels weiland
- Veehouderij
- Niet in gebruik bij landbouwbedrijven

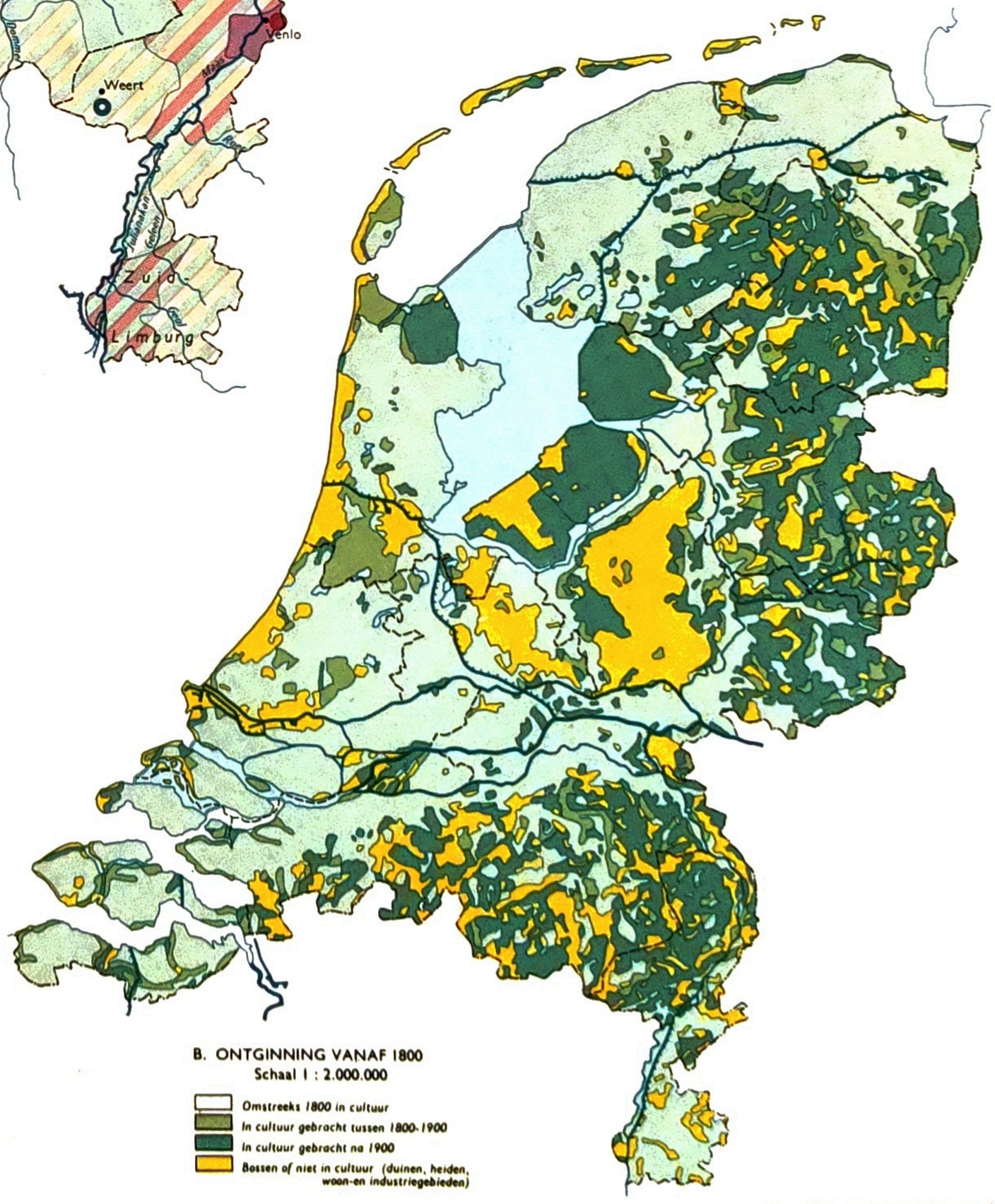

B. ONTGINNING VANAF 1800
Schaal 1 : 2.000.000

- Omstreeks 1800 in cultuur
- In cultuur gebracht tussen 1800-1900
- In cultuur gebracht na 1900
- Bossen of niet in cultuur (duinen, heiden, woon-en industriegebieden)

Geogr. Cart. Inst. Wolters-Noordhoff

LANDBOUW

B. TUINBOUWGLASCENTRA
Schaal 1 : 3.000.000

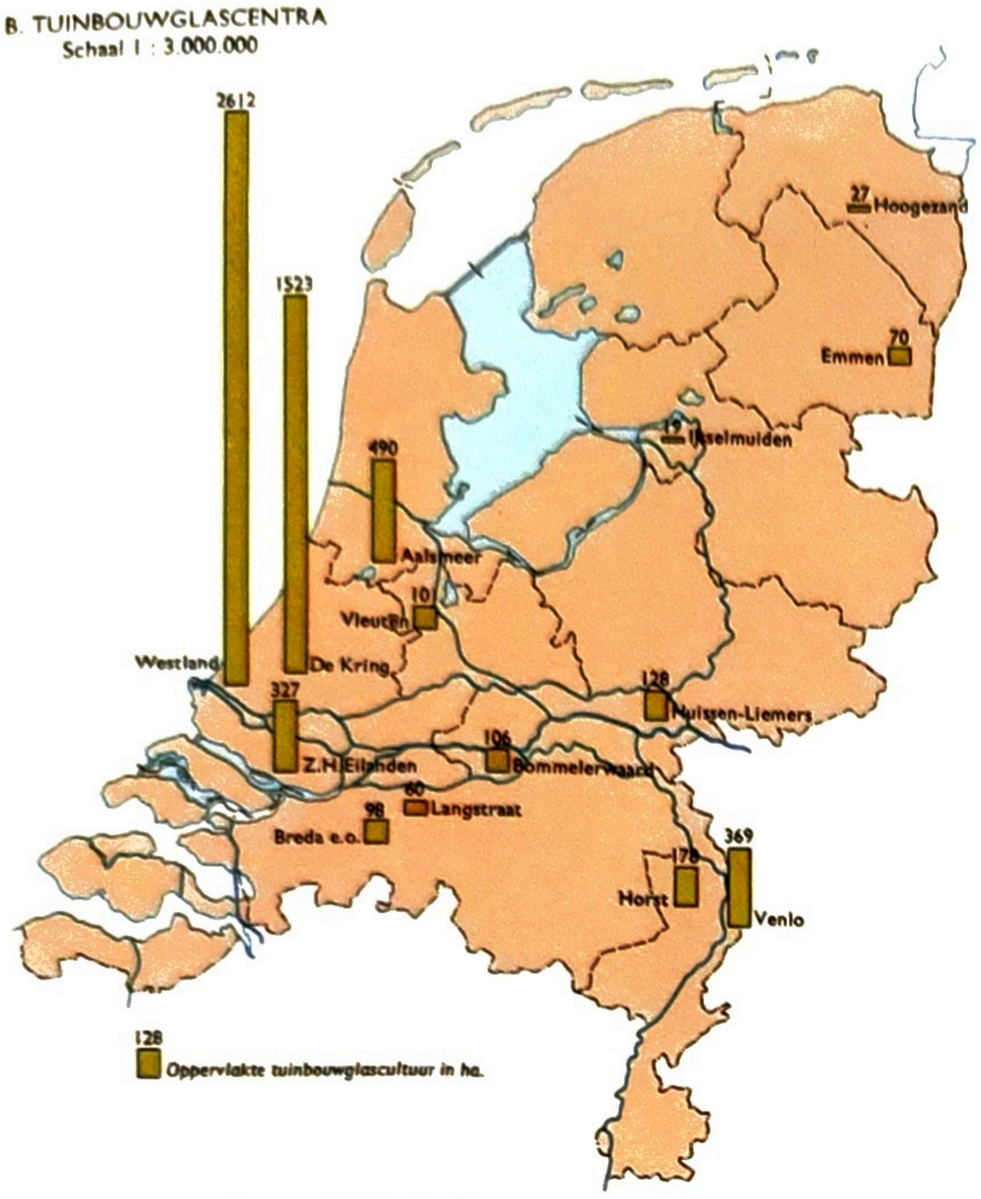

E. VERDELING VAN HET BODEMGEBRUIK (1975)

De totale oppervlakte van de Nederlandse bodem bedroeg in 1974 41.160 km²

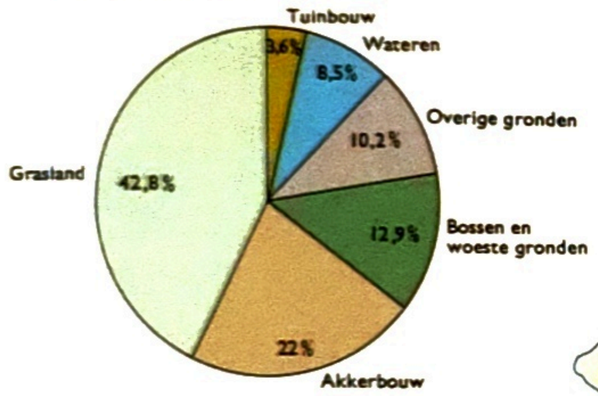

F. ZELFVOORZIENINGRAAD VAN ENKELE LANDBOUWPRODUKTEN 1972
(Produktie in % van het verbruik)

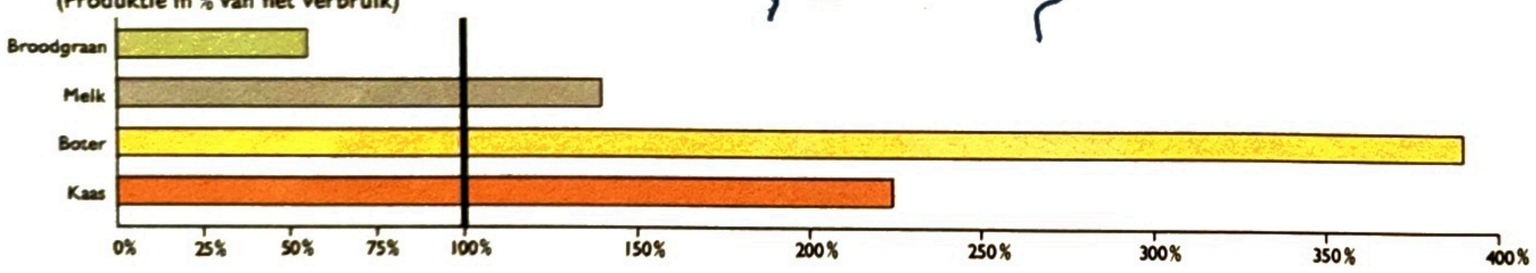

A. RUNDVEESTAPEL
Schaal 1 : 1.400.000

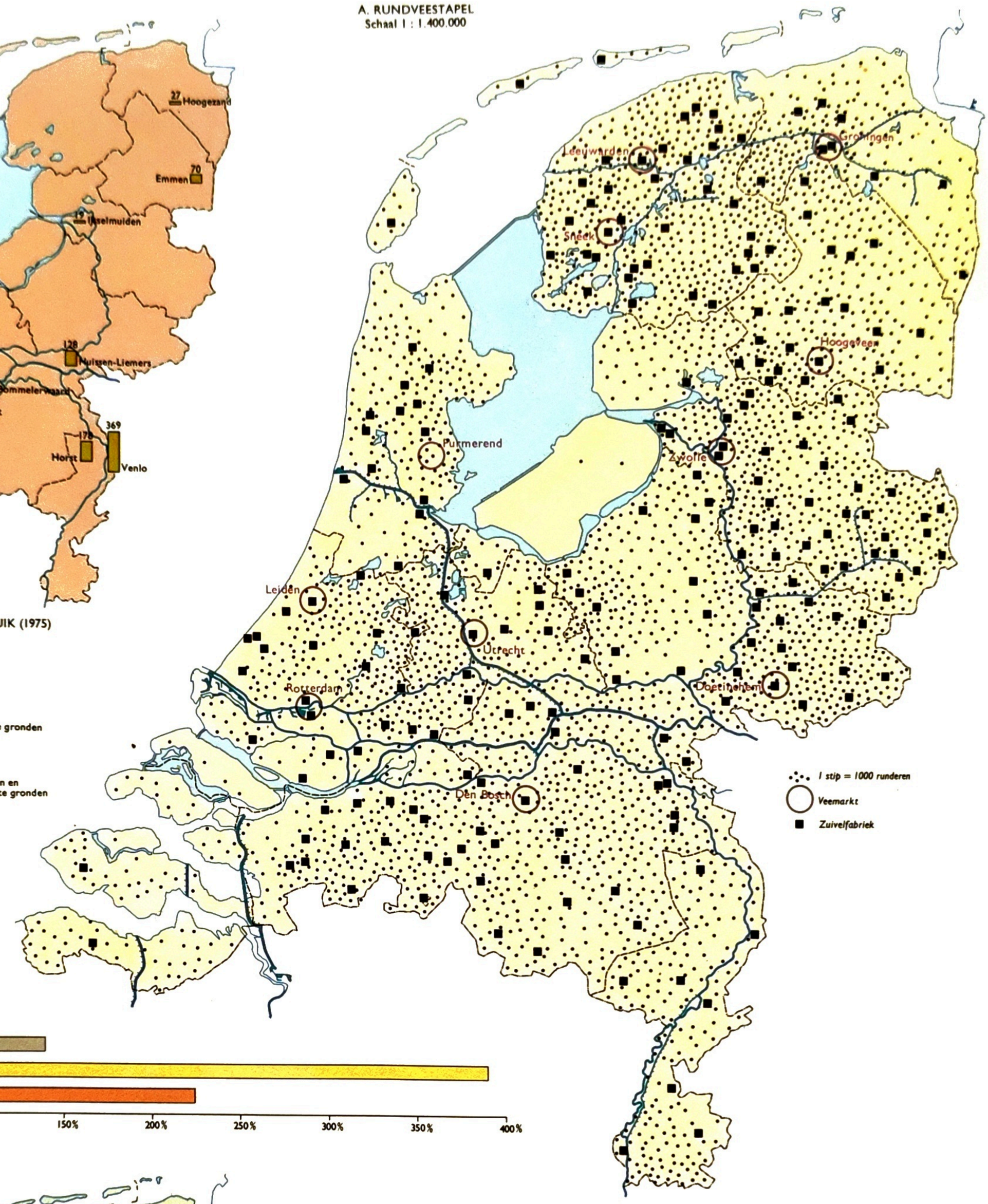

C. RECREATIEVE ATTRACTIEPUNTEN
Schaal 1 : 3.000.000

Jaarbezoek in 1972
- Meer dan 1.000.000 personen
- 500.000 - 1.000.000 „
- 100.000 - 500.000 „
- Minder dan 100.000 „

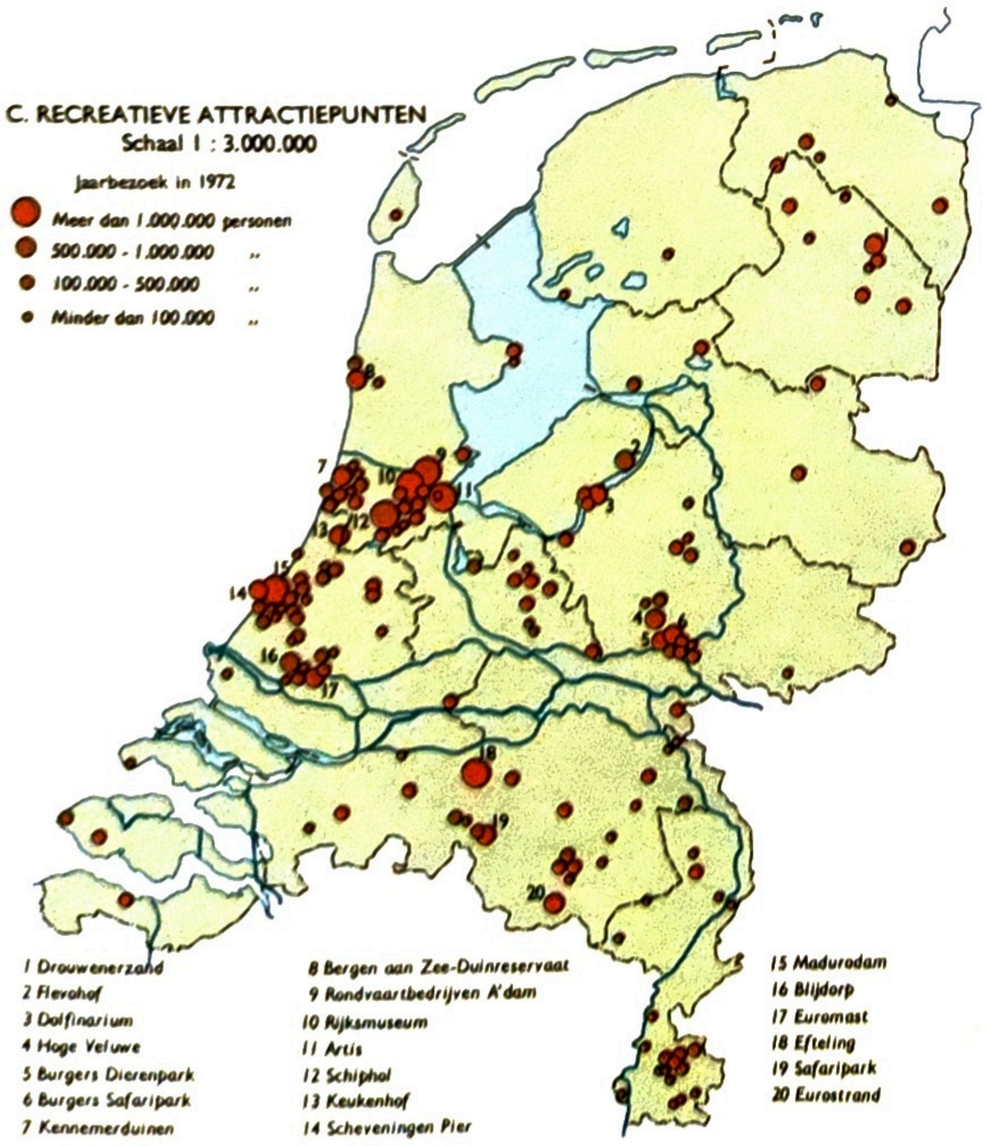

1 Drouwenerzand
2 Flevohof
3 Dolfinarium
4 Hoge Veluwe
5 Burgers Dierenpark
6 Burgers Safaripark
7 Kennemerduinen
8 Bergen aan Zee-Duinreservaat
9 Rondvaartbedrijven A'dam
10 Rijksmuseum
11 Artis
12 Schiphol
13 Keukenhof
14 Scheveningen Pier
15 Madurodam
16 Blijdorp
17 Euromast
18 Efteling
19 Safaripark
20 Eurostrand

D. FLEVOHOF
Schaal 1 : 3.000.000

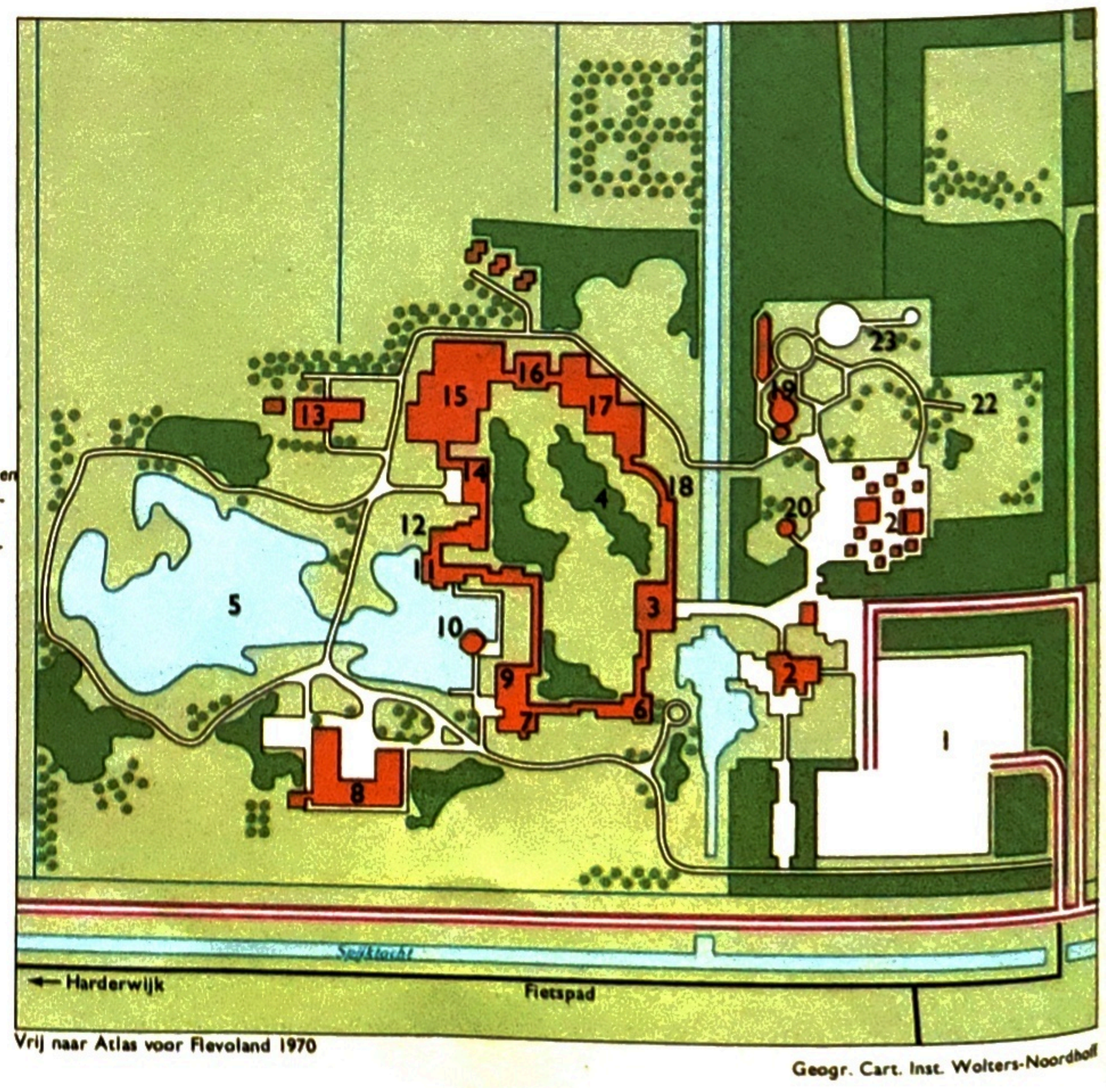

Vrij naar Atlas voor Flevoland 1970

Geogr. Cart. Inst. Wolters-Noordhoff

TOERISME EN RECREATIE

A. NATUUR- EN LANDSCHAPSPARKEN
Schaal 1 : 1.500.000

- Potentiële Nationale Parken
- Potentiële Nationale Landschapsparken
- Staatsnatuurreservaten (CRM)
- Provinciale Landschapsparken
- Natuurreservaten v.d. Vereniging tot Behoud van Natuurmonumenten in Nederland
- 100-500 ha
- Meer dan 500 ha

Schiermonnikoog
Terschelling
De Bildtpolders
Vlieland
Zeehondenreservaat Eierlandse Gat
Texel
Schorren
Makkumer- en Kooiwaard
Oude Venen
Stroomdallandschap Drentse A
Bocht v. Molkwerum
De Rottige Meenthe
Diever-Appelscha
Mokkebank
Ooster- en Westerzand
Weerribben
Dwingelo-Ruinen
De Wieden
Duinen tussen Schoorl en Wijk aan Zee
Zwarte Meer
Eilandspolder
Engbertsdijkvenen
Kennemerduinen
Waterland
Leuvense Bos
Holter- en Haarlerberg
Duinen bij de Zilt
Naardermeer
Staverden
Nieuwkoopse Plassen
Deelerwoud
De Hoge Veluwe
Veluwezoom
Amerongse Berg
Montferland
De Waal
Grevelingen
Biesbos
Loonse en Drunense Duinen
Kampina
Veerse Meer en Zandkreek
De Hamert
Mariapeel
Strabrechtse Heide
Grote Peel
Meijnweg

B. TOERISTENGEBIEDEN
Schaal 1 : 2.000.000

1. Waddeneilanden
2. Noordzeebadplaatsen
3. IJsselmeerkust
4. Deltagebied
5. Meren in Groningen, Friesland en N.W.-Overijssel
6. Hollands-Utrechtse Meren
7. Utrechtse Heuvelrug en 't Gooi
8. Veluwe en Veluwerand
9. Gelders rivierengebied
10. Achterhoek
11. Twente, Salland en Vechtstreek
12. Groningse, Drentse en Friese zandgronden
13. West- en Midden-Brabant
14. Oost-Brabant, Noord- en Midden-Limburg en Rijk van Nijmegen
15. Zuid-Limburg
16. Amsterdam, Rotterdam (excl. Hoek van Holland), 's-Gravenhage (excl. Scheveningen) en Utrecht
17. Overig Nederland

C. KAMPEERACCOMODATIES
Schaal 1 : 3.000.000

Aantal slaapplaatsen in kampeerbedrijven per gemeente

- Minder dan 500
- 500 - 3000
- 3000 - 7500
- 7500 - 15.000
- 15.000 - 25.000
- Meer dan 25.000
- Gemeenten zonder geregistreerde kampeeraccomodaties

Aantal overnachtingen per toeristengebied; april-september 1973

- Overnachtingen van buitenlanders in hotels 1 mm = 25.000 pers. (het percentage Duitsers is gearceerd weergegeven)
- Overnachtingen van buitenlanders op kampeerbedrijven 1 mm = 25.000 pers. (het percentage Duitsers is gearceerd weergegeven)
- Overnachtingen van Nederlanders op kampeerbedrijven 1 mm = 100.000 pers.

Geogr. Cart. Inst. Wolters-Noordhoff

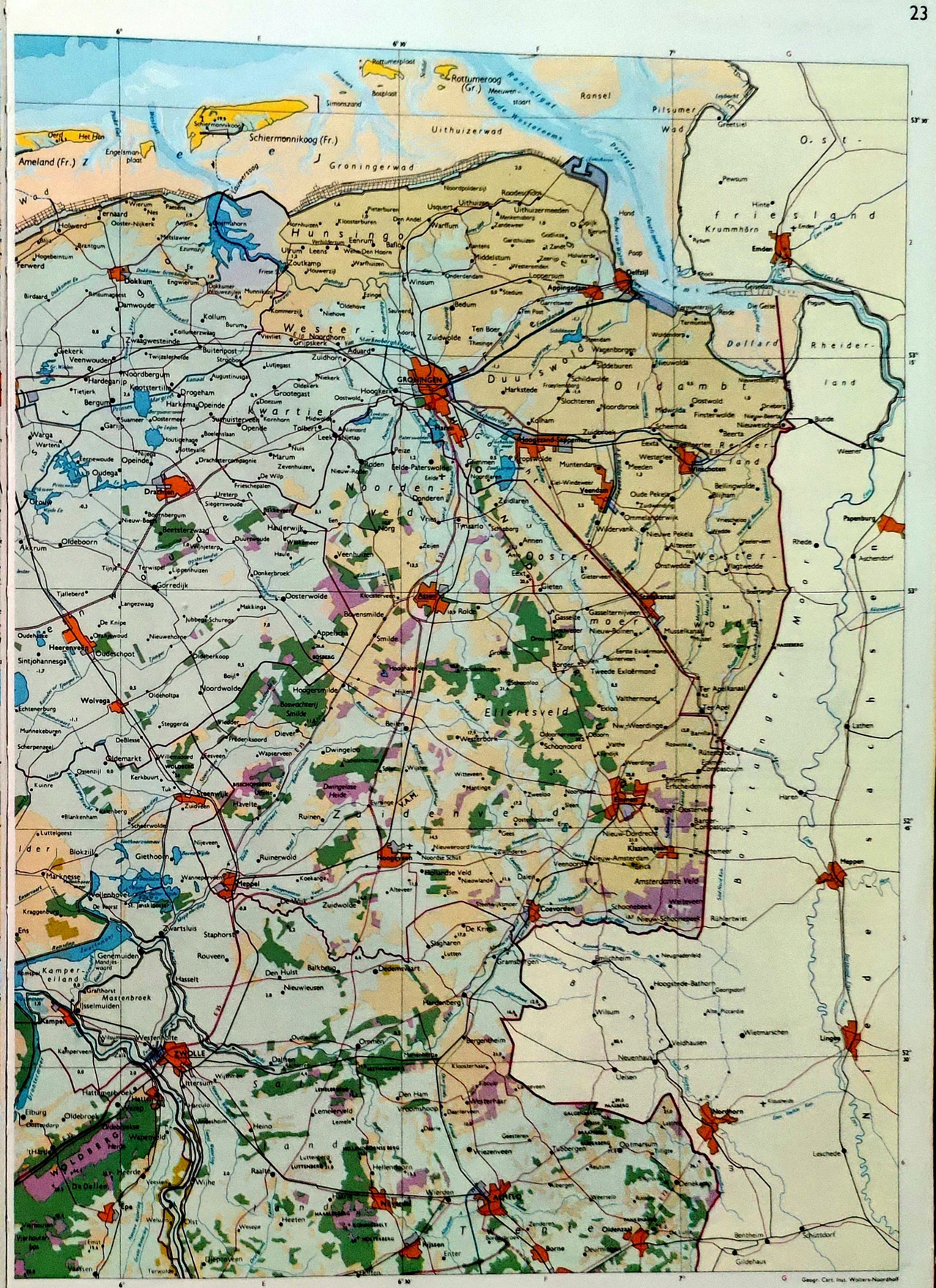

Kegelprojectie Voor legenda zie pagina 1 Geogr. Cart. Inst. Wolters-Noordhoff

INDUSTRIE

B VERSCHEIDENHEID IN AFVALVERWERKING

Schaal 1 : 3.000.000

Gebieden met gemeenschappelijke afvalverwerkingsregeling

Gebieden zonder gemeenschappelijke afvalverwerkingsregeling

Wijze van vuilverwerking

Vuilafvoer door de VAM

Geplande vuilafvoer door de VAM

Combustoren

Gecontroleerd storten

Verbranden

Wijster

Tilburg

A REGIONALE DIFFERENTIATIE VAN HET ARBEIDSVOLUME

Schaal 1 : 1.500.000

Aantal manjaren per Corop-gebied •

Minder dan 25.000

25.000 - 50.000

50.000 - 100.000

100.000 - 200.000

Meer dan 200.000

Diensten

Landbouw

Industrie

• De Coördinatie-commissie Regionaal Onderzoeksprogamma (Corop) heeft Nederland verdeeld in 40 regio's de z.g. Corop-gebied. Deze indeling wordt door het C.B.S. gevolgd t.b.v.de regionale statistiek.

Het aantal manjaren is berekend op basis van de niet-zelfstandige beroepsbevolking

Noord-Friesland

Overig Groningen

Delfzijl e.o.

Zuidwest-Friesland

Zuidoost-Friesland

Noord-Drente

Oost-Groningen

Kop van Noord-Holland

Zuidwest-Drente

Zuidoost-Drente

Alkmaar e.o.

IJmond

Zaanstreek

Noord-Overijssel

Zuidelijke IJsselmeerpolders

Agglomeratie Haarlem

Groot-Amsterdam

Z.-W.-Overijssel

Twente

Het Gooi en Vechtstreek

Agglomeratie Leiden en Bollenstreek

Veluwe

Agglomeratie 's-Gravenhage

Utrecht

Achterhoek

Delft en Westland

O.-Z.-Holland

Aggl. Arnhem en Nijmegen

Groot Rijnmond

Z.-O.-Zuid-Holland

Zuidwest-Gelderland

Noordoost-Noord-Brabant

West-Noord-Brabant

Midden Noord-Brabant

Zuidoost-Noord-Brabant

Overig Zeeland

Noord-Limburg

Midden-Limburg

Zeeuws-Vlaanderen

Zuid-Limburg

Aandeel van de Overheid als werkgever in het totaal aantal manjaren per Corop-gebied.

Minder dan 9%

9–12%

12–15%

15–18%

18–20%

Meer dan 20%

C. ELEKTRISCH KOPPELNET

Schaal 1 : 3.000.000

Hoogspanningsleiding 110-220 k.V.

Hoogspanningsleiding 380 k.V.

Centrale

Kernenergiecentrale

Eemshaven

Leeuwarden

Bergum

Groningen

Flevo centrale

Velsen

Harculo

Diemen

Hengelo

Leiden

Utrecht

Den Haag

Rotterdam

Dodewaard

Dordrecht

Nijmegen

Geertruidenberg

Vlissingen

Vlissingen Oost

Borssele

Buggenum

D. BUISLEIDINGENNET

Schaal 1 : 3.000.000

Hoofdstransportnet Ned. Gasunie

Aardolieleiding

Drinkwater

Afvalwater

Pijpleidingstraat

Voedingstation aardgas

Compressorstation aardgas

Toekomstig compressorstation

Exportstation aardgas

PLACID

Slochteren

Oldeboorn

Oude Statenzijl

Den Helder

Wieringermeer

Bergen

Middelie

Beverwijk

Giethoorn

Zwartemeer

Ommen

Enschede

Zweekhorst

Winterswijk

Zevenaar

Ravenstein

Hilvarenbeek

Zandvliet

Assenede

Melick

Schinnen

Bocholtz

Gronsveld

Geogr. Cart. Inst. Wolters-Noordhoff

INDUSTRIE

A. REGIONALE VERSCHEIDENHEID IN DE INDUSTRIËLE WERKGELEGENHEID

Schaal 1 : 1.500.000

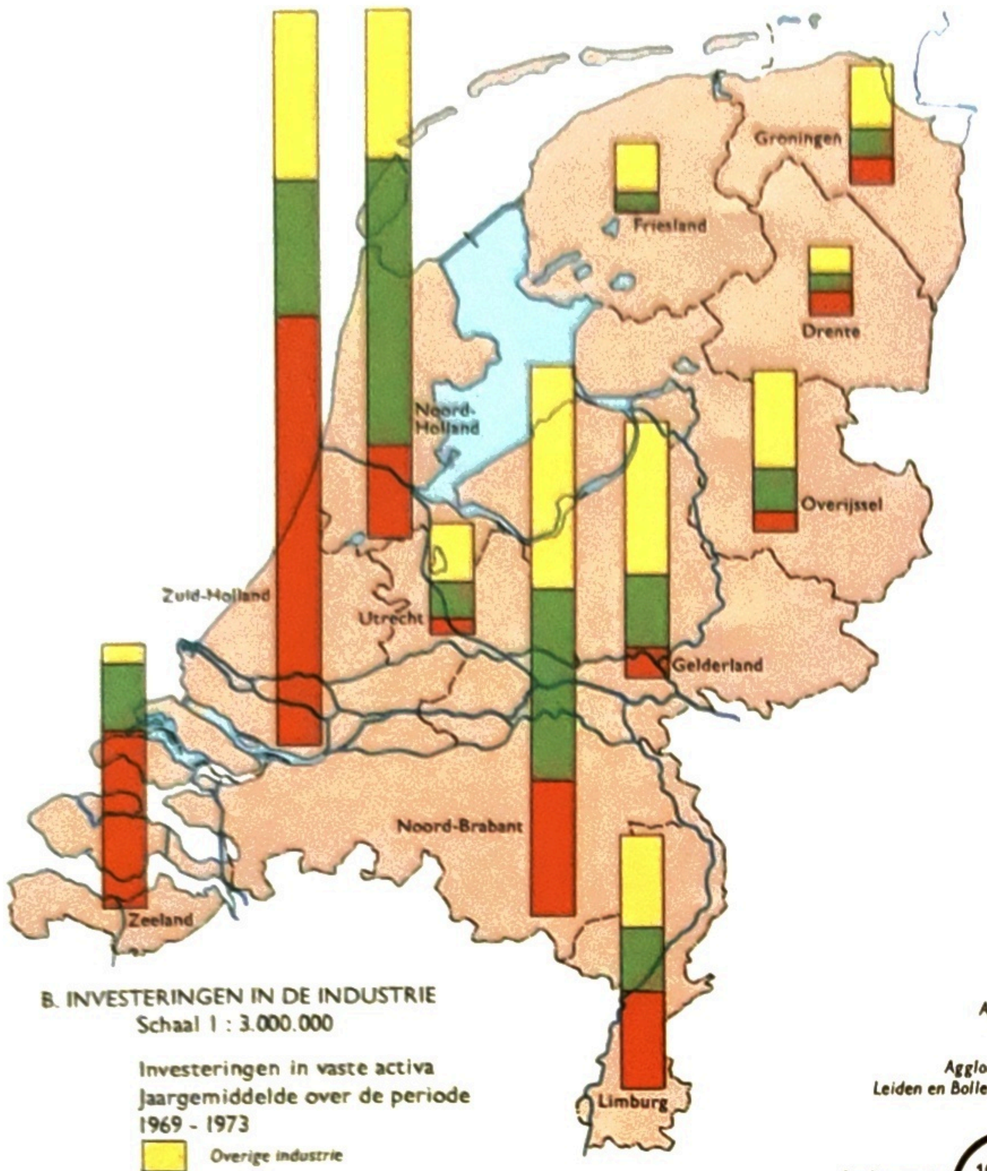

B. INVESTERINGEN IN DE INDUSTRIE

Schaal 1 : 3.000.000

Investeringen in vaste activa
Jaargemiddelde over de periode
1969 - 1973

- Overige industrie
- Metaalindustrie
- Chemische industrie

1 mm hoogte = 20 mln. gld.

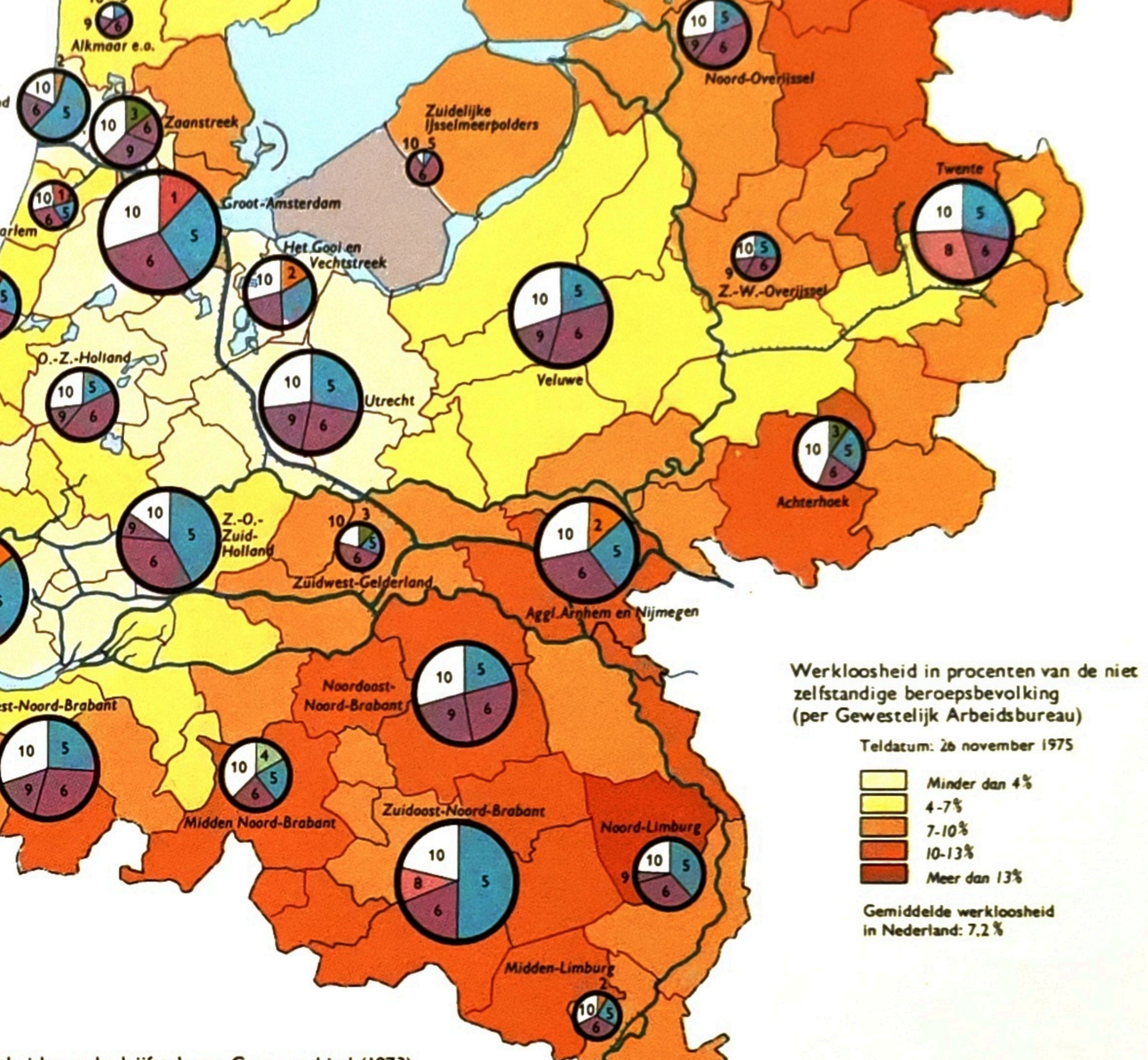

Aantal manjaren in de industrie per Corop-gebied.

- Minder dan 12.500
- 12.500 -25.000
- 25.000-50.000
- 50.000-100.000
- Meer dan 100.000

Werkloosheid in procenten van de niet zelfstandige beroepsbevolking (per Gewestelijk Arbeidsbureau)

Teldatum: 26 november 1975

- Minder dan 4%
- 4-7%
- 7-10%
- 10-13%
- Meer dan 13%

Gemiddelde werkloosheid in Nederland: 7,2 %

Industriële werkgelegenheid naar bedrijfstak per Corop-gebied (1973)

Toelichting: Het percentage industriële werknemers per bedrijfstak is door middel van cirkeldiagrammen weergegeven. Deze weergave is beperkt tot de drie bedrijfstakken welke voor het betreffende Corop- gebied het belangrijkst zijn. De cijfers in de cirkelsectoren corresponderen met de cijfers in de legenda.

1. Grafische nijverheid
2. Chemische nijverheid
3. Hout en stro
4. Leder- en schoenenindustrie
5. Metaalnijverheid en scheepsbouw
6. Bouwnijverheid
7. Papiernijverheid
8. Textielnijverheid
9. Voedings- en genotmiddelen
10. Overige

C. REGIONAAL INDUSTRIALISATIE BELEID

Schaal 1 : 3.000.000

- Noordelijk stimuleringsgebied
- Herstructureringsgebied van Zuid–Limburg
- Toepassingsgebied van de selectieve investeringsregeling (SIR)
- Gebieden die alsnog onder de werkingssfeer van de SIR kunnen worden gebracht
- Primaire ontwikkelingskern
- Secundaire ontwikkelingskern
- Groeikern

D. SPREIDING VAN DE BEDRIJFSBEVOLKING VAN HET PHILIPS-CONCERN

- Vestigingen gelokaliseerd in probleemgebieden
- Vestigingen niet gelokaliseerd in probleemgebieden

4000 werknemers
3000 werknemers
2000 werknemers
1000 werknemers
500 werknemers
100 werknemers

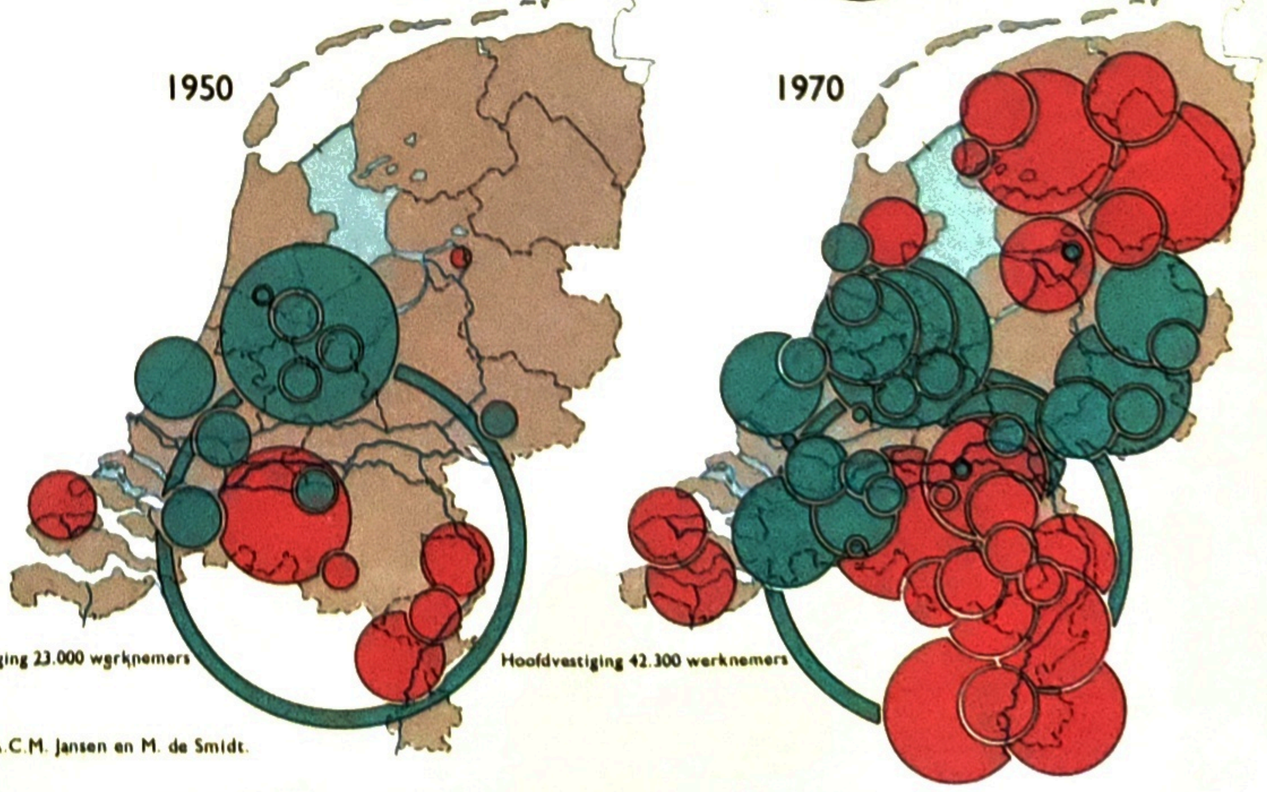

Hoofdvestiging 23.000 werknemers

Hoofdvestiging 42.300 werknemers

Vrij naar A.C.M. Jansen en M. de Smidt.

Geogr. Cart. Inst. Wolters-Noordhoff

MIDDEN-NEDERLAND

Schaal 1: 460.000

DEN HELDER
Balgzand
Breehorn
Wieringen
Oude Zeug
Wieringermeer
Wieringerwerf
Slootdorp
Kreileroord
Zeugbeek
Middenmeer
Medemblik
Opperdoes
Onderdijk
Wervershoof
Bovenkarspel
Lutjebroek
Enkhuizen
Venhuizen
Hoorn
Oosterblokker
Schellinkhout
Wijdenes
Ursem
Berkhout
Spierdijk
Wognum
Obdam
Spanbroek
Nibbixwoud
Hoogwoud
Midwoud
Westwoud
Oudendijk
Beets
Schermerhorn
Groot-Schermer
Schermer
Beemster
De Rijp
Middenbeemster
Oost-Beemster
Purmerend
Purmer
Ilpendam
Monnickendam
Edam
Volendam
Katwoude
Kerkbuurt
Marken
Waterland
Broek in Waterland
Zunderdorp
Durgerdam
Uitdam
Markerwaard
Ijsselmeer
Lelystad
Zuidelijk Flevoland
Pampus
Kinsmare
Almere
Weesp
Muiden
Naarden
Huizen
Bussum
Laren
Blaricum
Eemdijk
Eemnes
Bunschoten-Spakenburg
Nijkerk
Nijkerkerveen
Hoevelaken
Hoogland
Soest
Soesterberg
Zeist
Bilthoven
Den Dolder
Stompwijk
Vleuten
De Meern
Harmelen
Woerden
Linschoten
Montfoort
Oudewater
IJsselstein
Nieuwegein
Zuid
Utrecht
Houten
Schalkwijk
Wijk bij Duurstede
Culemborg
Langbroek
Leersum
Driebergen-Rijsenburg
Doorn
Amerongen
Overberg
Arnhem
Oosterbeek
Wageningen
Renkum
Heelsum
Velp
Rozendaal
Rheden
Dieren
Laag-Soeren
Beekbergen
Apeldoorn
Loenen
Loenersloot
Vinkeveen
Nieuwveen
Zevenhoven
Noorden
Kockengen
Mijdrecht
Wilnis
Nieuwe Wetering
Ter Aar
Woubrugge
Nieuwkoop
Zegveld
Harmelerwaard
Vlist
Polsbroek
Lopik
Lopikerwaard
Krimpenerwaard
Berkenwoude
Schoonhoven
Bergambacht
Nieuwpoort
Meerkerk
Groot-Ammers
Noordeloos
Langerak
Goudriaan
Ouderkerk a.d. IJssel
Capelle a.d. IJssel
Krimpen a.d. IJssel
Gouda
Waddinxveen
Boskoop
Reeuwijk
Moordrecht
Haastrecht
Hekendorp
Oudewater
Benschop
Stolwijk
Schoonrewoerd

BEVOLKING

Schaal 1 : 1.500.000

C. BEVOLKINGSDICHTHEID PER PROVINCIE

1 stip = 10 inwoners per km²
(januari 1973)

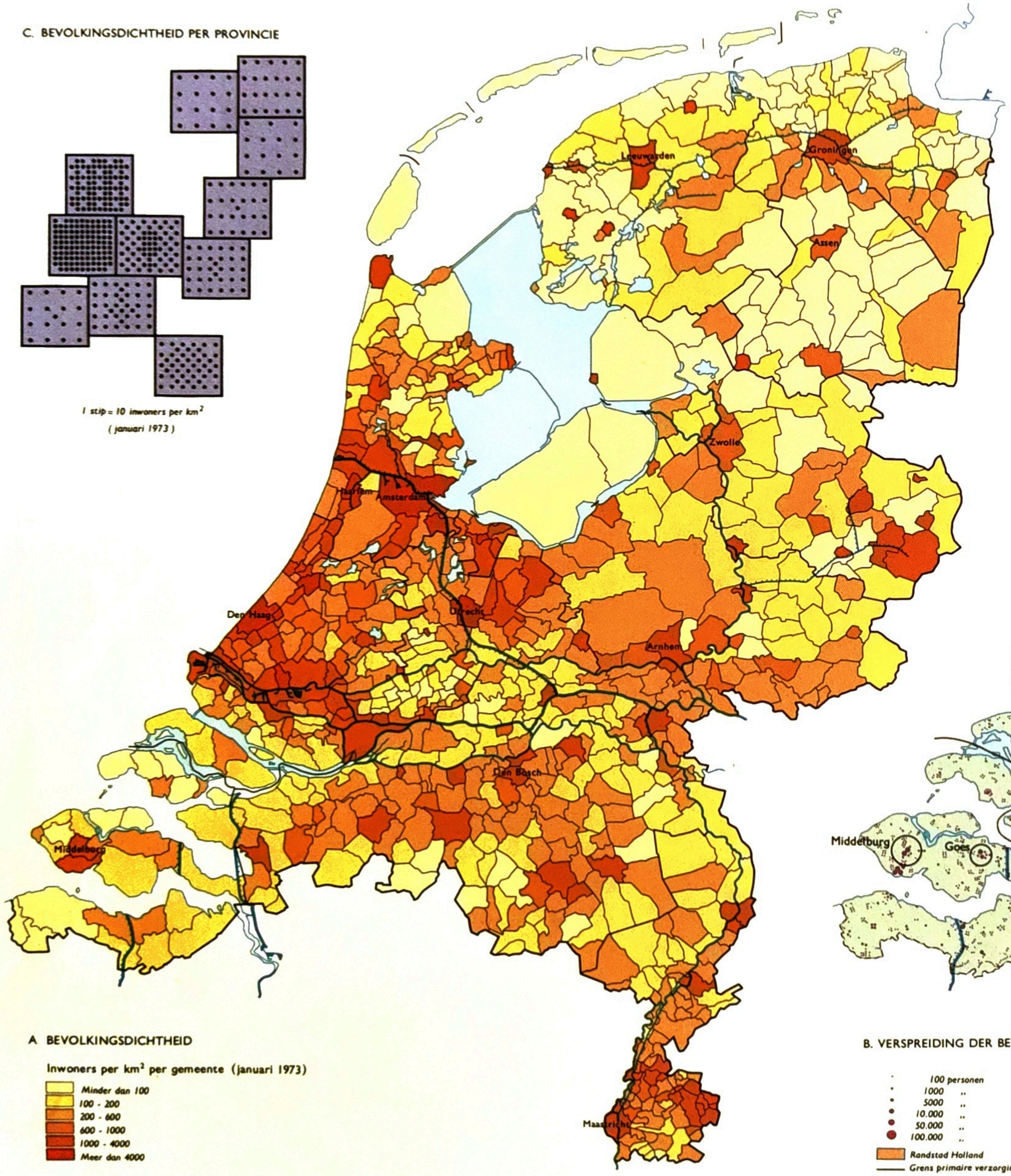

A BEVOLKINGSDICHTHEID

Inwoners per km² per gemeente (januari 1973)

- Minder dan 100
- 100 - 200
- 200 - 600
- 600 - 1000
- 1000 - 4000
- Meer dan 4000

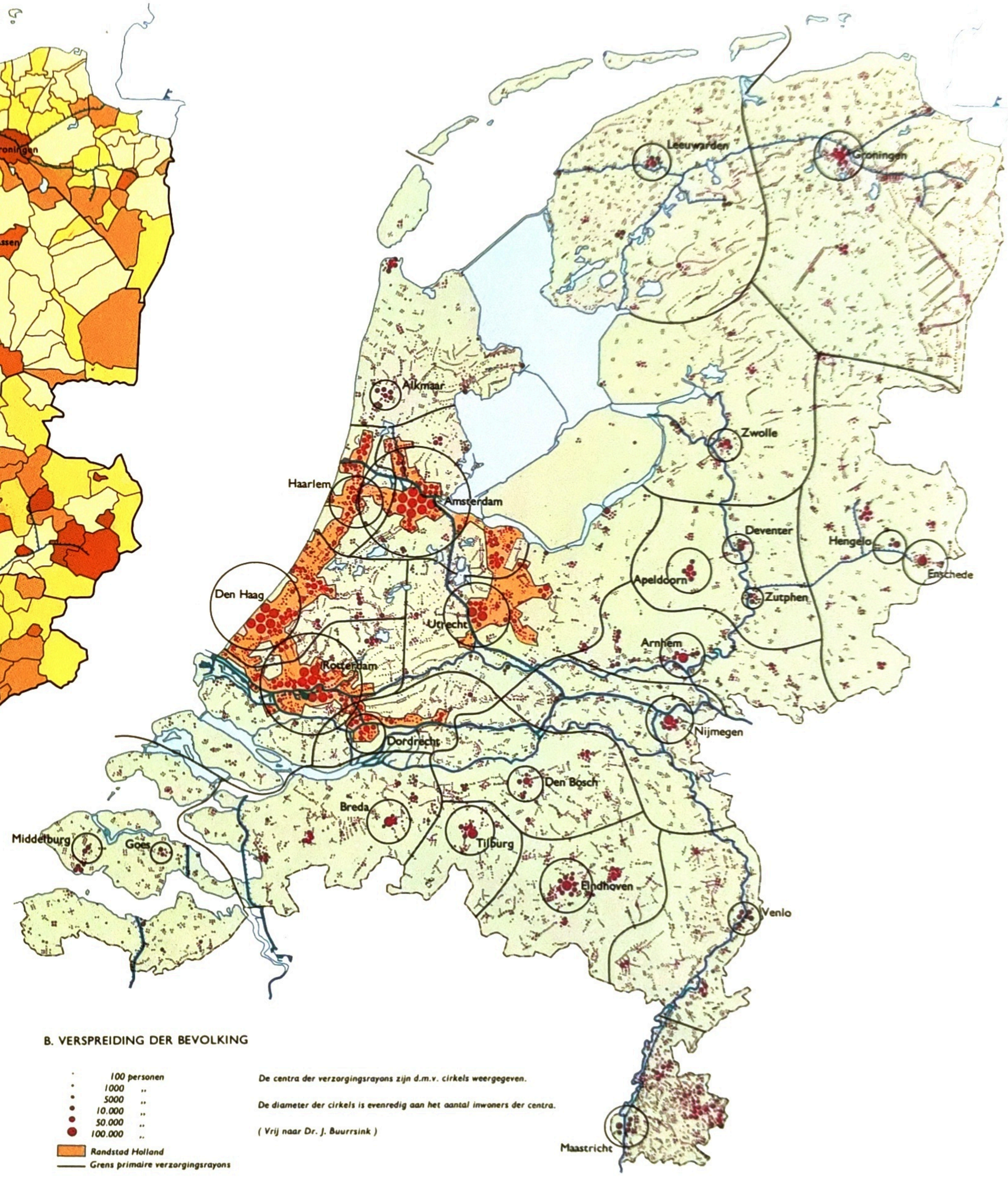

B. VERSPREIDING DER BEVOLKING

- 100 personen
- 1000 ,,
- 5000 ,,
- 10.000 ,,
- 50.000 ,,
- 100.000 ,,

Randstad Holland

Grens primaire verzorgingsrayons

De centra der verzorgingsrayons zijn d.m.v. cirkels weergegeven.

De diameter der cirkels is evenredig aan het aantal inwoners der centra.

(Vrij naar Dr. J. Buurrsink)

Geogr. Cart. Inst. Wolters-Noordhoff

VERKEER

Schaal 1 : 1.500.000

A. VERKEERSDRUKTE OP ENIGE EUROPESE LUCHTHAVENS IN 1972

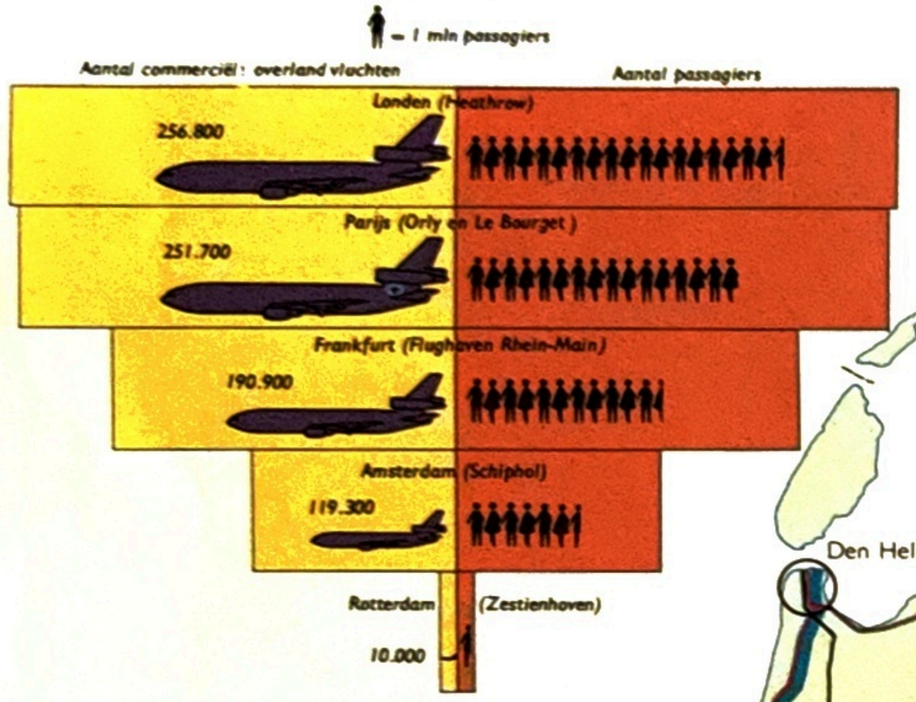

Naar gegevens NV Luchthaven Schiphol

B. VERKEERSINTENSITEIT

VERVOER TE WATER
- Tot 1 mln ton per jaar
- Tot 10 mln „ „ „
- Tot 25 mln „ „ „
- Tot 50 mln „ „ „
- Meer dan 50 mln ton per jaar

WEGVERKEER
- Tot 6000 auto's per etmaal
- Tot 10.000 „ „ „
- Tot 15.000 „ „ „
- Tot 25.000 „ „ „
- Meer dan 25.000 auto's per etmaal

RAILVERKEER
- Tot 100.000 reizigers per maand
- Tot 200.000 „ „ „
- Tot 500.000 „ „ „
- Tot 1 mln „ „ „
- Meer dan 1 mln reizigers per maand

Naar gegevens van het C.B.S. en de N.S.

C. RIJKSWEGENPLAN 1973-1977 (Toestand medio 1972)

- 1 rijbaan (2 rijstroken) / 2 rijbanen (2x2 rijstroken) } Bestaande wegen van Rijkswegenplan 1968
- 1 rijbaan (2 rijstroken) / 2 rijbanen (2x2 rijstroken) / verbreding } Gereed komend in periode 1973-1977
- Aanleg 2e rijbaan / Aanleg nieuwe wegen } Gereed komend na 1977
- 28 Nummer Rijkswegen
- E 35 Nummer Europaroute

D. TOENAME VAN HET AANTAL PERSONENAUTO'S IN NEDERLAND

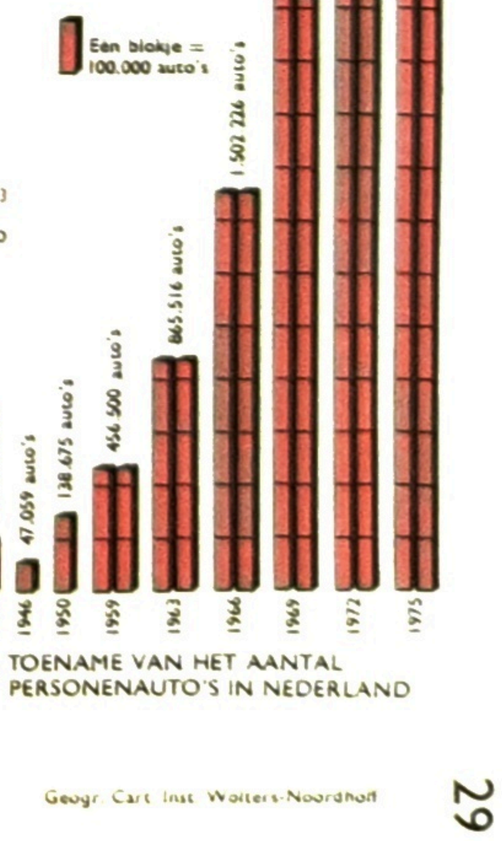

Geogr. Cart. Inst. Wolters-Noordhoff

ZUID-NEDERLAND

Schaal 1: 460.000

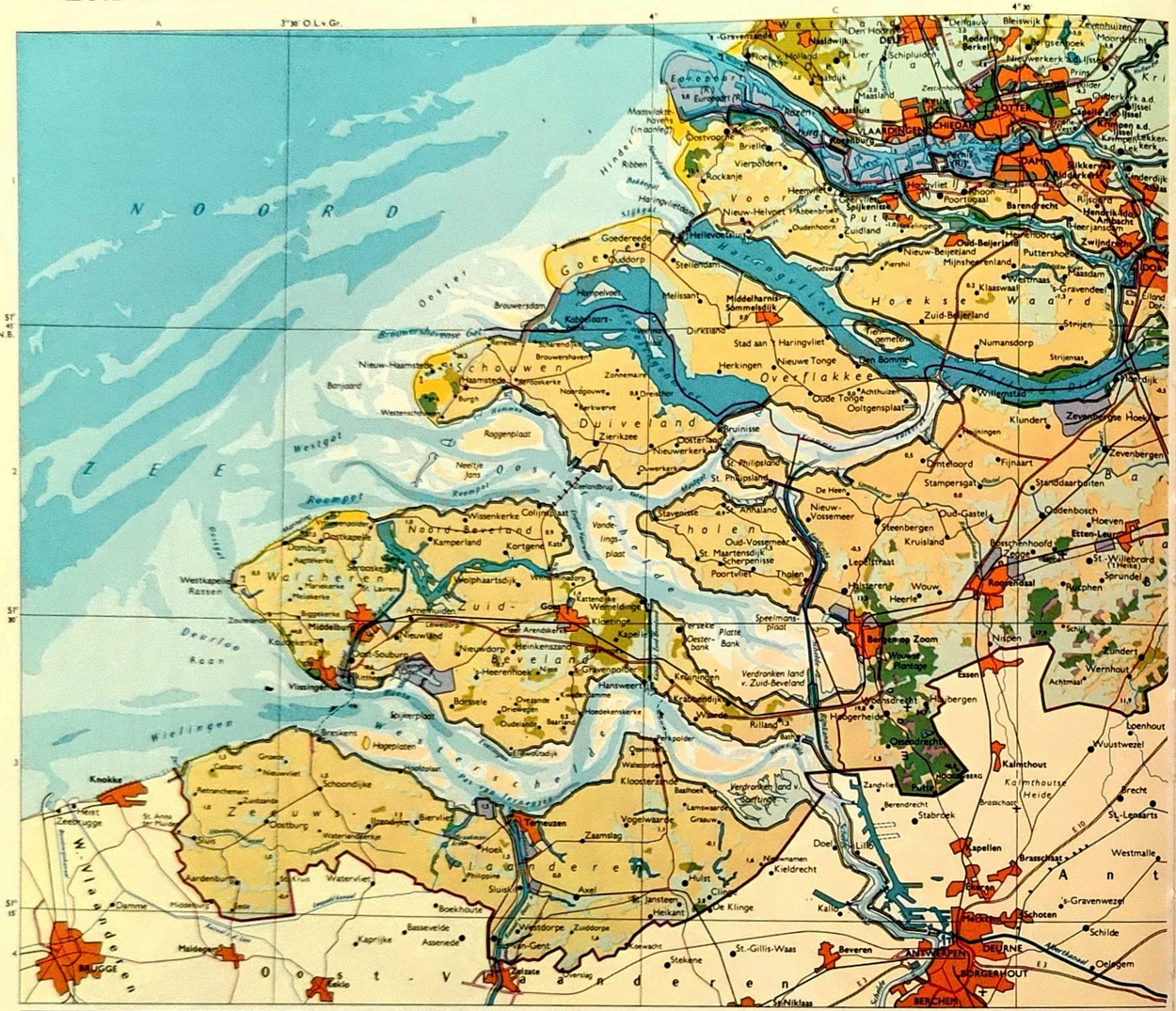
N O O R D
Z E E
Oosterschelde
Westerschelde
Hollands Diep
Haringvliet
Goeree-Overflakkee
Hoeksche Waard
Voorne-Putten
Rozenburg
Eiland van Dordrecht
Schouwen-Duiveland
Noord-Beveland
Walcheren
Zuid-Beveland
Vlaanderen
Zeeuws-Vlaanderen
Oost-Vlaanderen
West-Vlaanderen
Antwerpen
Brabant
Delft
Rotterdam
Vlaardingen
Schiedam
Dordrecht
Gouda
Leiden
Den Haag
Zoetermeer
Alphen a.d. Rijn
Gouderak
Hellevoetsluis
Spijkenisse
Brielle
Vlaardingen
Maassluis
Ridderkerk
Barendrecht
Zwijndrecht
Papendrecht
Sliedrecht
Goedereede
Stellendam
Middelharnis
Sommelsdijk
Brouwersdam
Dirksland
Stad aan 't Haringvliet
Herkingen
Nieuwe Tonge
Ouddorp
Oude Tonge
Ooltgensplaat
Den Bommel
Numansdorp
Strijen
Willemstad
Klundert
Zevenbergen
Hoeksche Waard
Zuid-Beijerland
Puttershoek
Mijnsheerenland
Oud-Beijerland
Nieuw-Beijerland
Westmaas
's-Gravendeel
Klaaswaal
Hendrik-Ido-Ambacht
Heerjansdam
Nieuw-Lekkerland
Ameide
Schoonhoven
Nieuwpoort
Groot-Ammers
Noordeloos
Leerbroek
Nieuwland
Gouderak
Ottoland
Hoogblokland
Bleskensgraaf
Hardinxveld
Giessenburg
Giessendam
Sleeuwijk
Werkendam
Woudrichem
Aalst
Bruchem
Kerkwijk
Zaltbommel
Nieuwaal
Kerkdriel
Ammerzoden
Hedel
Empel
Rosmalen
's-Hertogenbosch
Vlijmen
Heusden
Drunen
Elshout
Nieuwkuijk
Waspik
Raamsdonk
Geertruidenberg
Made
Terheijden
Den Hout
Oosterhout
Dongen
Loon op Zand
Udenhout
Gilze
Rijen
Breda
Prinsenbosch
Princenhage
Ulvenhout
Galder
Chaamse Bossen
Baarle-Nassau
Baarle-Hertog
Meerle
Ulicoten
Poppel
Minderhout
Hoogstraten
Weelde
Ravels
Merksplas
Rijkevorsel
Beerse
Oostmalle
Turnhout
Arendonk
Postel
Gierle
Retie
Lille
Kasterlee
Herentals
Grobbendonk
Mol
Balen-Neet
Lommel
Neerpelt
Overpelt
Budel-Dorplein
Budel
Weert
Lozen
Bocholt
Kaulille
Stramproy
Roggel
Ospel
Nederweert
Wessem
Nunhem
Budel-Schoot
Achel
Hamont
Asten
Someren
Someren-Eind
Someren-Heide
Lierop
Helmond
Deurne
Vierlingsbeek
Liessel
Venray
Horst
Sevenum
Meijel
Panningen
Lottum
Maasbree
Kessel
Tegelen
Belfeld
Swolgen
Reuver
Hout-Blerick
Venlo
Blerick
Arcen
Lomm
Velden
Grubbenvorst
Kronenberg
Tienray
Ysselsteyn
Veulen
Broekhuizen
Leunen
Wanssum
Kessel-Eik
Baarlo
Maasbracht
Roggel
Heythuysen
Ittervoort
Thorn
Stevensweert
Ohé en Laak
Wessem
Nunhem
Beegden
Haelen
Buggenum
Roermond
Herten
Horn
Asselt
Limbricht
Born
Susteren
Obbicht
Papenhoven
Sittard
Geleen
Stein
Elsloo
Urmond
Born
Echt
Susteren
Nieuwstadt
Tüddern
Hongen
Waldenrath
Selfkant
Millen
Gangelt
Heinsberg
Hückelhoven
Baal
Brachelen
Doenrade
Gangelt
Vlodrop
Roggel
Leveroy
Maasmechelen
Neerharen
Lanaken
Caberg
Eben-Emael
Veldwezelt
Kanne
Vroenhoven
Lixhe
Visé
Aubel
Kelmis
Moresnet
Puffendorf
Eisden
Beverlo
Leopoldsburg
Kinrooi
Stevensweert
Maaseik
Meeuwen
Opoeteren
Neeroeteren
Opitter
Bocholt
Kaulille
Lozen
Bree
Maasmechelen
Genk
Zutendaal
Diepenbeek
Hasselt
Zonhoven
Houthalen
Helchteren
Zolder
Heusden-Zolder
Beringen
Koersel
Leopoldsburg
Lommel
Mol
Balen
Geel
Retie
Dessel
Turnhout
Oud-Turnhout
Merksplas
Rijkevorsel
Beerse
Vosselaar
Oostmalle
Zandvliet
Berendrecht
Stabroek
Kapellen
Brasschaat
Schoten
Brecht
Sint-Lenaarts
Wuustwezel
Loenhout
Kalmthout
Kalmthoutse Heide
Wildert
Achtmaal
Zundert
Wernhout
Rijsbergen
Princenhage
Breda
Prinsenbosch

BESTUURSVORMEN EN RUIMTELIJKE ORDENING

A. GEWESTELIJKE BESTUURSREGELINGEN

Schaal 1:1.200.000

B. STAND VAN DE STREEKPLANNEN (1-1-1973)

Schaal 1:3.000.000

Vastgestelde streekplannen
Ontwerp-streekplannen
Vastgestelde facetstreekplannen voor natuurschoon en recreatie

Naar Jaarverslag R.P.D. 1972

Overzicht Gewestelijke Bestuursregelingen

1 *Zuidwest-Friesland*
2 *Overlegorgaan Zuidoost-Drente*
3 *Streekraad Noordwest-Overijssel*
4 *Gewest Zwolle*
5 *Stedenband Twente*
6 *Overlegorgaan Twente*
7 *Gewest Almelo*
8 *Gewest Noordwest-Veluwe*
9 *Samenwerkingsverband Stedendriehoek*
10 *Intergemeentelijk Overleg agglomeratie Arnhem*
11 *Regeling Stedebouwkundige ontwikkeling in de gemeenten Duiven en Westervoort*
12 *Stadsgewest Nijmegen*
13 *Samenwerkingsorgaan Eemland*
14 *Kring Midden-Utrecht*
15 *Gewest Gooiland*
16 *West-Friesland*
17 *Samenwerkingsverband agglomeratie Hoorn*
18 *Samenwerkingsorgaan Koggenland*
19 *Samenwerkingsorgaan Waterland*
20 *Ontwikkelingsschap Zaanstreek*
21 *Samenwerkingsorgaan Kennemerland*
22 *Gewest Kennemerland*
23 *Overlegorgaan Noordoostelijk Zuid-Holland*
24 *Gewest Leiden*
25 *Overleg Haagse agglomeratie*
26 *Overlegorgaan Westland*
27 *Overlegorgaan Midden-Holland*
28 *Openbaar Lichaam Rijnmond*
29 *Overlegorgaan Hoekse Waard*
30 *Overlegorgaan Drechtsteden*
31 *Streekgewest Land van Heusden en Altena*
32 *Dongemond*
33 *Overleg Regio Bergen op Zoom*
34 *Overleg Regio Roosendaal*
35 *Overleg Regio Breda*
36 *Stadsgewest Waalwijk*
37 *Stadsgewest Tilburg*
38 *Stadsgewest 's-Hertogenbosch*
39 *Streekorgaan Kempenland*
40 *Samenwerkingsorgaan agglomeratie Eindhoven*
41 *Streekorgaan Gewest Helmond*
42 *Streekgewest Land van Cuyk*
43 *Streekgewest Weert*
44 *Stadsgewest Roermond*
45 *Samenwerkingsorgaan Streekbelangen Westelijke Mijnstreek*
46 *Stadsgewest Oostelijk Mijngebied*

Samenwerking op basis van de Wet gemeenschappelijke regelingen
Gemeente betrokken bij twee samenwerkingsorganen
Openbaar Lichaam Rijnmond
Rijksgrens
Gemeentegrens

★ *Na 1960 nieuwgevormde gemeente, ontstaan door opheffing en samenvoeging van vroegere gemeenten*
▲ *Gemeente in recente tijd (na 1960) vergroot door annexatie*
De namen der gemeenten zijn opgenomen voor zover de plaatsruimte dit toelaat.

Vrij naar Jaarverslag R.P.D. 1972

Geogr. Cart. Inst. Wolters-Noordhoff

B. VOORSTEL TOT PROVINCIALE HERINDELING

De voorgestelde herindeling van Nederland in 26 mini-provincies

Schaal 1 : 3.000.000

1 *Groningen*
2 *Friesland*
3 *Drente*
4 *Zwolle*
5 *Zuidelijk en Oostelijk Flevoland*
6 *Twente*
7 *Stedendriehoek*
8 *Eemland-Harderwijk*
9 *Arnhem-Achterhoek*
10 *Nijmegen-Land van Cuijk*
11 *Utrecht-Betuwe*
12 *Gooiland*
13 *Amsterdam*
14 *Noordelijk Noord-Holland*
15 *Haarlem-IJmond*
16 *Leiden*
17 *'s-Gravenhage*
18 *Rijnmond*
19 *Dordrecht-Gouda*
20 *Zeeland*
21 *West-Brabant*
22 *Midden-Brabant*
23 *Noordoost-Brabant*
24 *Zuidoost-Brabant*
25 *Noord- en Midden-Limburg*
26 *Zuid-Limburg*

A. WATERVERONTREINIGING

Schaal 1 : 1.200.000

Waterkwaliteit van de oppervlaktewateren in 1973

- *Goed*
- *Matig*
- *Slecht*

De weergave van de waterkwaliteit is gebaseerd op het biochemisch zuurstofgebruik, het zuurstofverzadigingspercentage en het gehalte aan amonium stikstof.

Rioolwaterzuiveringsinrichtingen (Stand 1-1-1975)

- *Bestaande rioolwaterzuiveringsinrichting*
- *Nieuwe rioolwaterzuiveringsinrichting in gebruik te stellen in de periode 1975 - 1979.*

Percentage woningen aangesloten op een rioolstelsel (Stand 1-1-1975)

- *Minder dan 50 %*
- *50 - 85 %*
- *Meer dan 85 %*

Naar gegevens van Rijkswaterstaat

Meetnet voor luchtverontreiniging

- *Meetpunten luchtverontreiniging (Snuffelpalen)*

Naar Rijks Instituut voor de Volksgezondheid

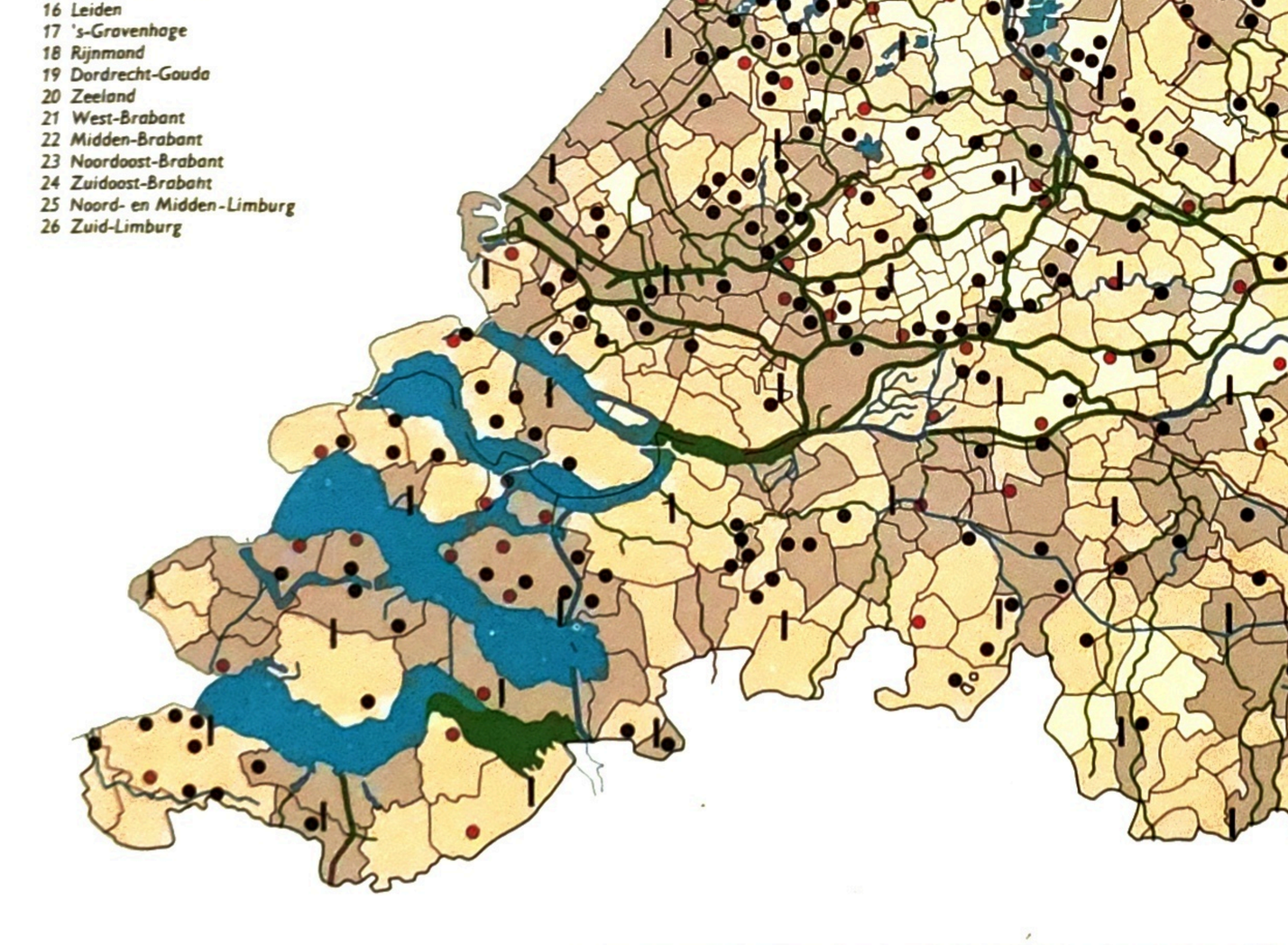

- *Positie van de verontreinigingsbron (fabrieksschoorsteen)*
- *Lijnen van gelijke SO_2-concentratie aan de grond in microgrammen per m³. (met een interval van 5 microgram per m³).*
- *Woonbebouwing*
- *Industrieterrein*

Naar: Luchtverontreiniging en weer K.N.M.I.

Geogr. Cart. Inst. Wolters-Noordhoff

DE HAVENS AAN DE MONDEN VAN DE RIJN

Schaal 1:100.000

0 1 2 3 4 5 km

Woonbebouwing
Geprojecteerde woonbebouwing
Industrie-, haven- of bedrijfsterrein
Geprojecteerd industrie-, haven- of bedrijfsterrein
Tuinbouw onder glas
Bouwland
Grasland
Bos, park, sportterrein of volkstuinen
Geprojecteerd bos, park, sportterrein of volkstuinen
Duinterrein en strand
Begraafplaats
Spoorweg
Geprojecteerde spoorweg
Spoorweg voor goederenvervoer
Spoorwegtunnel of ondergrondse spoorweg (Metro)
Station of halte
Autoweg met gescheiden rijbanen
Wegen, straten of pleinen
Geprojecteerde weg
Verkeerstunnel
Veer
Radarpost
Vuurtoren
Gemaal
Aardolieleiding

Zeediepten:

23 m 15 m 8m 5m Bij laagwater droogvallende grond

De namen van gemeenten zijn in hoofdletters weergegeven

Verklaring der afkortingen:

B.P.	British Petroleum
C.S.	Centraal Station
E.C.T.	Europe Container Terminus
E.U.	Erasmusuniversiteit
G.E.B.	Gemeentelijk Energie Bedrijf
H.A.L.	Holland Amerika Lijn
I.C.I.	Imperial Chemical Industries
K.I.T.	Kon. Instituut v.d. Tropen
K.M.	Koninklijke Marine
K.N.S.M.	Kon. Ned. Stoomboot Mij.
N.A.M.	Ned. Aardolie Mij.
N.D.S.M.	Ned. Dok- en Scheepsbouw Mij.
N.S.	Ned. Spoorwegen
P.E.N.	Prov. Elektriciteitsmij. Noordholland
R.A.I.	Ned. vereniging v.d. Rijwiel en Automobielindustrie
R.W.S.	Rijkswaterstaat

A. NOORDZEEKANAALGEBIED

B. RIJNMONDGEBIED

Geogr. Cart. Inst. Wolters-Noordhoff

DE NOORDZEE - (AARDOLIE EN AARDGAS)

Schaal 1 : 4.000.000

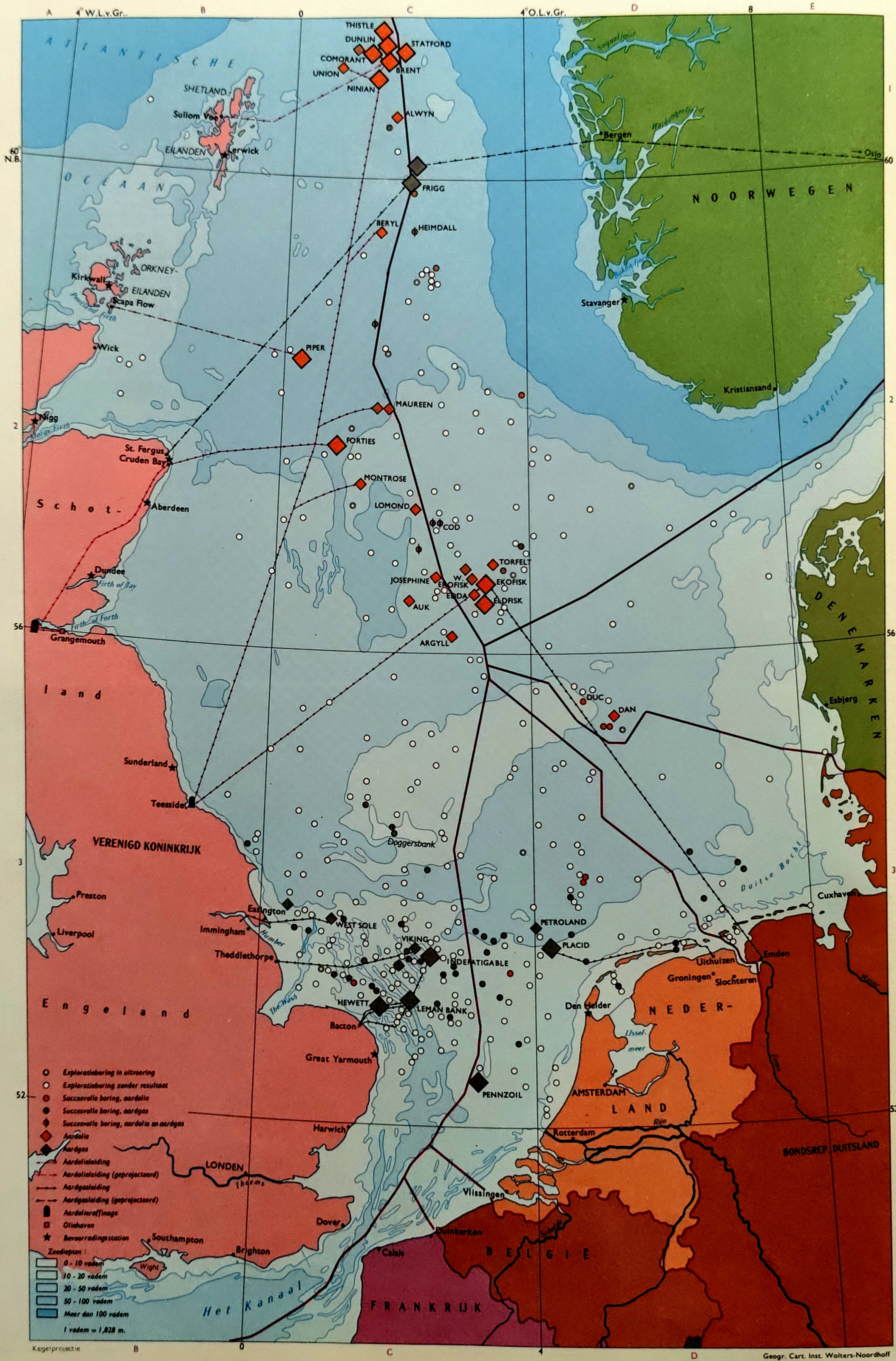

Kegelprojectie

Geogr. Cart. Inst. Wolters-Noordhoff

DE NOORDZEE (SCHEEPVAART EN KUSTVERLICHTING)

Schaal 1:4.000.000 op 59° N.B.

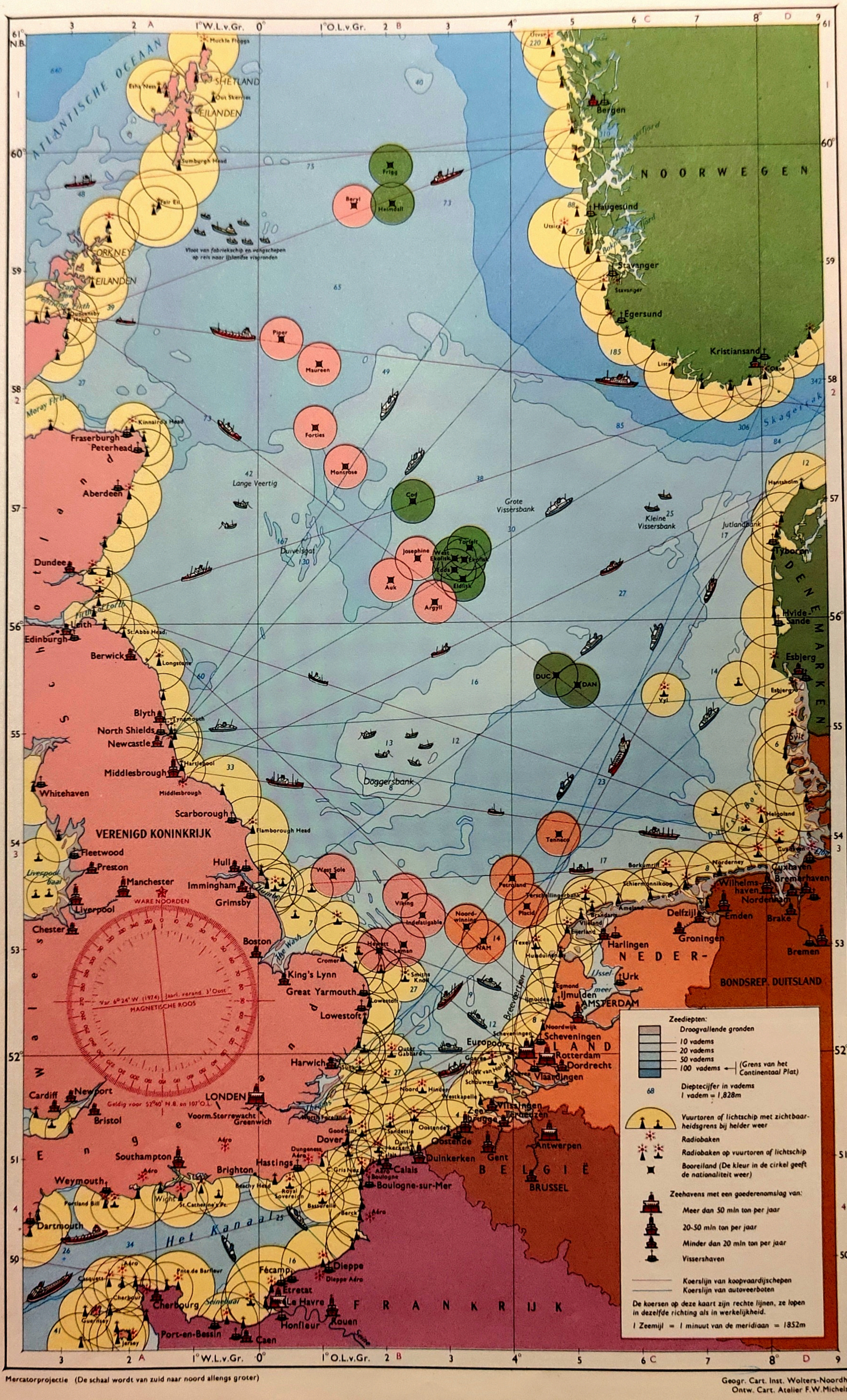

Mercatorprojectie (De schaal wordt van zuid naar noord allengs groter)

Geogr. Cart. Inst. Wolters-Noordhoff
Ontw. Cart. Atelier F.W. Michels

BELGIË EN LUXEMBURG

Schaal 1 : 800.000

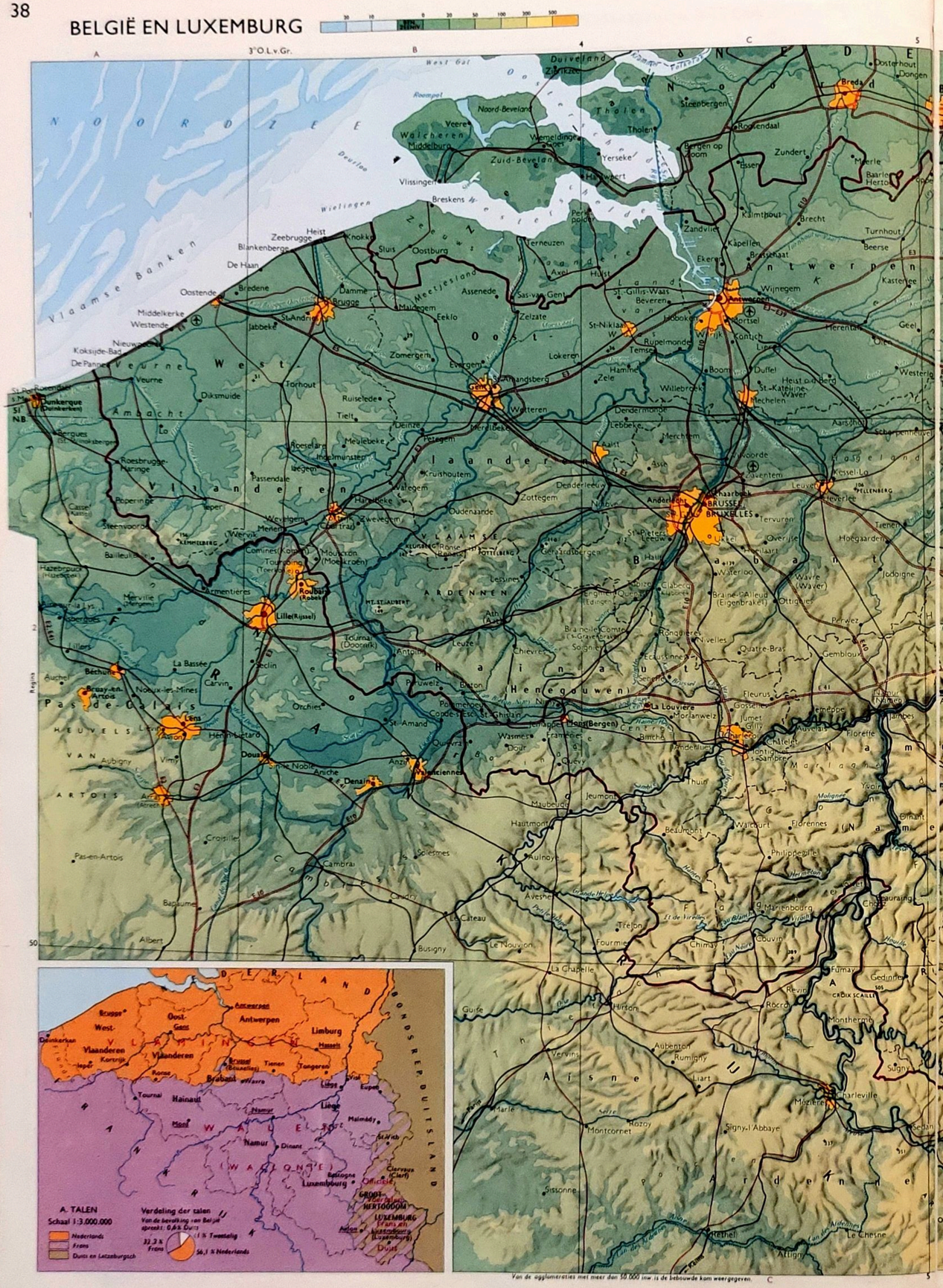
3°O.L.v.Gr.
N O O R D Z E E
Vlaamse Banken
West Gat
Oosterschelde
Roompot
Duivelland
Zijkanaal
Veere
Walcheren
Middelburg
Noord-Beveland
Wemeldinge
Zuid-Beveland
Yerseke
Vlissingen
Breskens
Wielingen
Tholen
Roosendaal
Bergen op Zoom
Zundert
Breda
Oosterhout
Dongen
Essen
Merle
Baarle Hertog
Kalmthout
Brecht
Turnhout
Beerse
Zandvliet
Kapellen
Brasschaat
Ekeren
Antwerpen
Wijnegem
Kasterlee
Hulst
Axel
Terneuzen
Heist
Zeebrugge
Blankenberge
Knokke
Sluis
Oostburg
De Haan
Oostende
Middelkerke
Westende
Nieuwpoort
Koksijde-Bad
De Panne
Bredene
Jabbeke
Dammes
Brugge
St-Andries
Maldegem
Eeklo
Assenede
Sas-van-Gent
Zelzate
St-Gillis-Waas
Beveren
Stekene
Temse
St-Niklaas
Wetteren
Lokeren
Zomergem
Evergem
Gent
St-Amandsberg
Zele
Hamme
Boom
Duffel
Willebroek
Mechelen
Heist-o-d-Berg
St-Katelijne-Waver
Puurs
Rupelmonde
Kontich
Lier
Herentals
Geel
Olen
Westerlo
Veurne
Veurne
Diksmuide
Torhout
Ruiselede
Tielt
Deinze
Meulebeke
Roeselare
Ingelmunster
Izegem
Harelbeke
Waregem
Zwevegem
Kortrijk
Menen
Wevelgem
Comines (Komen)
Moeskroen (Mouscron)
Tournai (Doornik)
Leuze
Antoing
Péruwelz
Bernissart
Blaton
Condé
Estaimpuis
Pommeroeul
Mons (Bergen)
Jemappes
Quaregnon
Wasmes
Dour
Quiévrain
Frameries
Boussu
Colfontaine
Hornu
Quévy
Quévy-le-Grand
Quévy-le-Petit
Genappe
Binche
Anderlues
Charleroi
Châtelet
Montigny-le-Tilleul
Fleurus
Gosselies
Jumet
Gilly
Lodelinsart
Marchienne-au-Pont
La Louvière
Morlanwelz
Haine-St-Pierre
Haine-St-Paul
Ronquières
Seneffe
Nivelles
Braine-le-Comte
Soignies
Ecaussinnes
Braine-l'Alleud
(Eigenbrakel)
Waterloo
Ottignies
Wavre (Waver)
Tervuren
Overijse
Hoeilaart
Tienen
Jodoigne
Hoegaarden
Leuven
Kessel-Lo
Heverlee
Aarschot
Scherpenheuvel
Diest
Zoutleeuw
Landen
Hannut
Waremme (Borgworm)
Avennes
Huy (Hoei)
Andenne
Marchin
Comblain-au-Pont
Aywaille
Esneux
Sprimont
Theux
Spa
Pepinster
Verviers
Dison
Chênée
Liège (Luik)
Seraing
Ougrée
Herstal
Visé
Eupen
Hergenrath
Kelmis (La Calamine)
Plombières
Welkenraedt
Baelen
Limbourg
Dolhain
Goé
Henri-Chapelle
Aubel
Thimister
Clermont
Fraipont
Trooz
Nessonvaux
Pepinster
Stavelot
Malmedy
Waimes
Robertville
Bütgenbach
Elsenborn
Amblève
Vielsalm
Salmchâteau
Gouvy
Houffalize
Bastogne
Wiltz
Clervaux (Clerf)
Vianden
Diekirch
Ettelbrück
Echternach
Larochette
Mersch
Redange
Wasserbillig
Grevenmacher
Wormeldange
Remich
Luxembourg (Luxemburg)
Esch-s-Alz
Differdange
Dudelange
Bettembourg
Rumelange
Sierck
Thionville
Longuyon
Villerupt
Mont-Saint-Martin
Longwy
Halanzy
Athus
Pétange
Sanem
Esch-s-Sûre
Martelange
Fauvillers
Arlon (Aarlen)
Virton
Florenville
Carignan
Mouzon
Montmédy
Stenay
Le Chesne
Rethel
Attigny
Sissonne
Signy-l'Abbaye
Montcornet
Rozoy
Marle
Guise
Vervins
Hirson
La Capelle
Fumay
Revin
Rocroi
Gedinne
Bouillon
Paliseul
Libramont
Neufchâteau
Bertrix
Herbeumont
Tintigny
Rumigny
Liart
Aubenton
Charleville
Mézières
Sedan
Givet
Fumay
Maubeuge
Jeumont
Hautmont
Aulnoye
Bavay
Solesmes
Cambrai
Le Cateau
Busigny
Le Nouvion
Fourmies
Trélon
Chimay
Beaumont
Barbençon
Merbes-le-Château
Thuin
Lobbes
Binche
Estinnes
Anderlues
Carnières
Morlanwelz
Haine-St-Pierre
Haine-St-Paul
Ronquières
Seneffe
Nivelles
Braine-le-Comte
Soignies
Ecaussinnes
Braine-l'Alleud
(Eigenbrakel)
Waterloo
Ottignies
Wavre (Waver)
Tervuren
Overijse
Hoeilaart
Tienen
Jodoigne
Hoegaarden
Leuven
Kessel-Lo
Heverlee
Aarschot
Scherpenheuvel
Diest
Zoutleeuw
Landen
Hannut
Waremme (Borgworm)
Avennes
Huy (Hoei)
Andenne
Marchin
Comblain-au-Pont
Aywaille
Esneux
Sprimont
Theux
Spa
Pepinster
Verviers
Dison
Chênée
Liège (Luik)
Seraing
Ougrée
Herstal
Visé
Eupen
Hergenrath
Kelmis (La Calamine)
Plombières
Welkenraedt
Baelen
Limbourg
Dolhain
Goé
Henri-Chapelle
Aubel
Thimister
Clermont
Fraipont
Trooz
Nessonvaux
Pepinster
Stavelot
Malmedy
Waimes
Robertville
Bütgenbach
Elsenborn
Amblève
Vielsalm
Salmchâteau
Gouvy
Houffalize
Bastogne
Wiltz
Clervaux (Clerf)
Vianden
Diekirch
Ettelbrück
Echternach
Larochette
Mersch
Redange
Wasserbillig
Grevenmacher
Wormeldange
Remich
Luxembourg (Luxemburg)
Esch-s-Alz
Differdange
Dudelange
Bettembourg
Rumelange
Sierck
Thionville
Longuyon
Villerupt
Mont-Saint-Martin
Longwy
Halanzy
Athus
Pétange
Sanem
Esch-s-Sûre
Martelange
Fauvillers
Arlon (Aarlen)
Virton
Florenville
Carignan
Mouzon
Montmédy
Stenay
Le Chesne
Rethel
Attigny
Sissonne
Signy-l'Abbaye
Montcornet
Rozoy
Marle
Guise
Vervins
Hirson
La Capelle
Fumay
Revin
Rocroi
Gedinne
Bouillon
Paliseul
Libramont
Neufchâteau
Bertrix
Herbeumont
Tintigny
Rumigny
Liart
Aubenton
Charleville
Mézières
Sedan
Givet
Fumay
Maubeuge
Jeumont
Hautmont
Aulnoye
Bavay
Solesmes
Cambrai
Le Cateau
Busigny
Le Nouvion
Fourmies
Trélon
Chimay
Beaumont
Barbençon
Merbes-le-Château
Thuin
Lobbes
Binche
Estinnes

BELGIË EN LUXEMBURG

Schaal 1: 3.000.000

A BODEMGEBRUIK

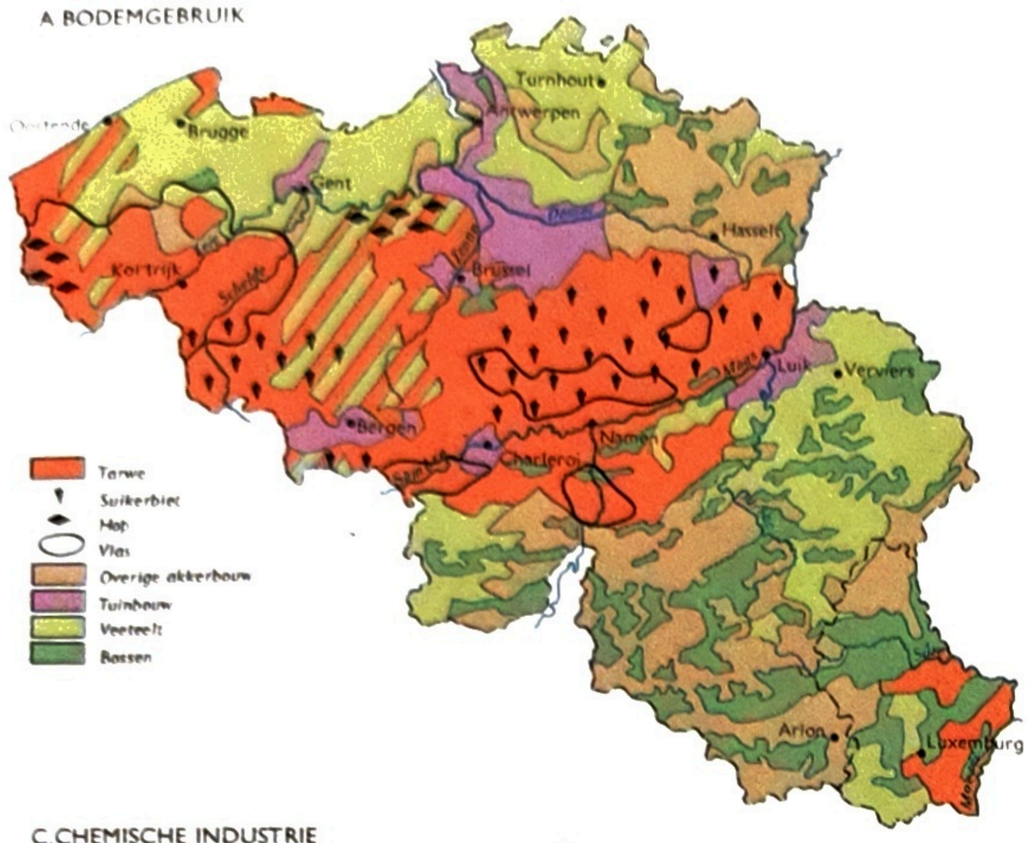

B.MIJNBOUW EN ENERGIE

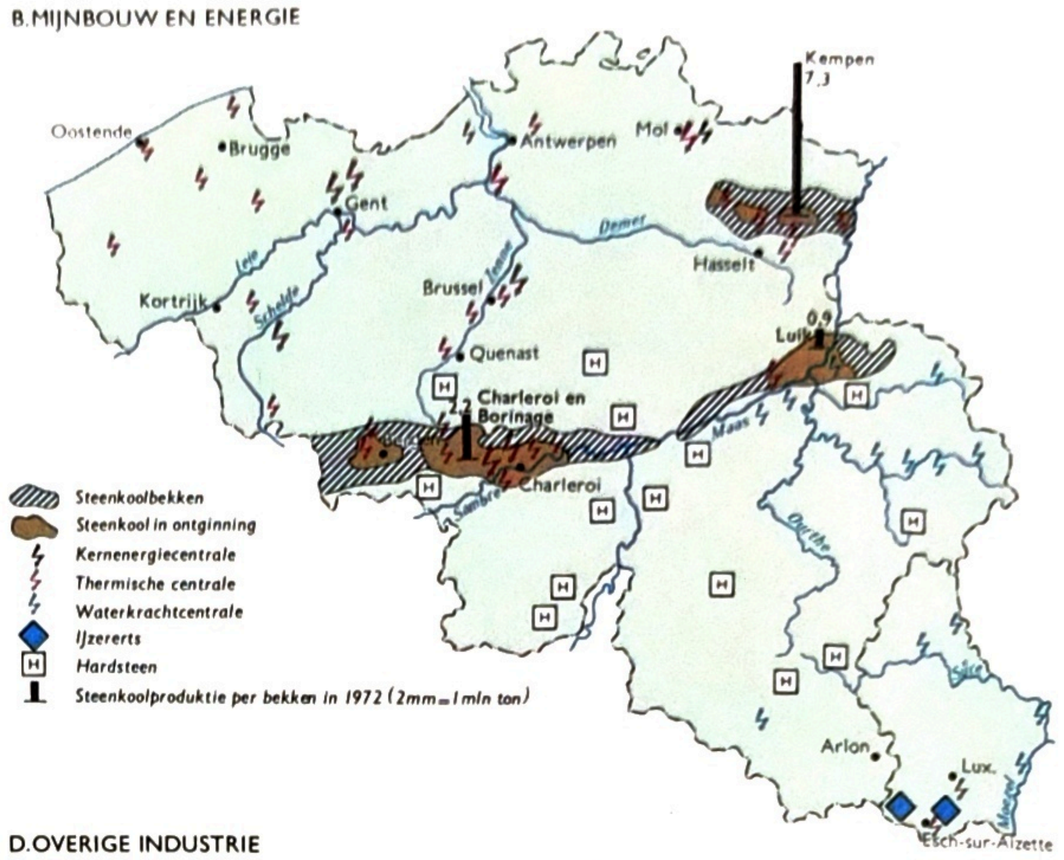

C.CHEMISCHE INDUSTRIE

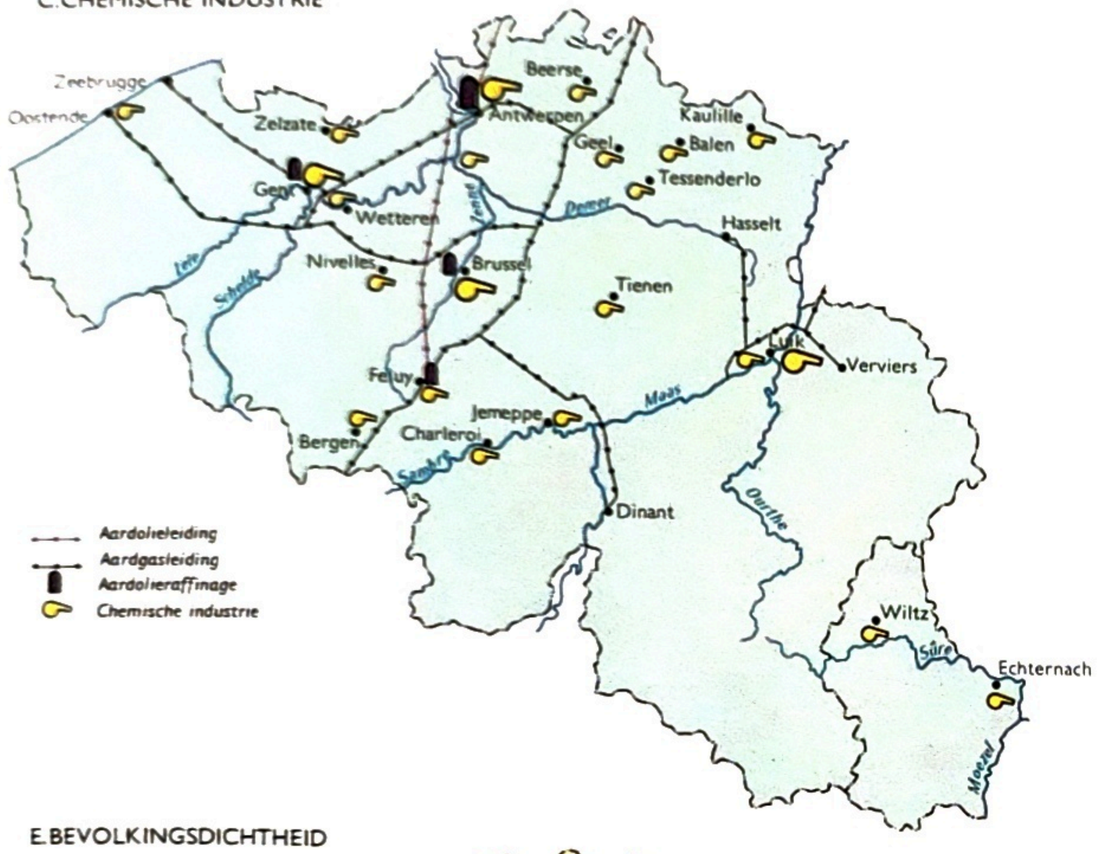

D.OVERIGE INDUSTRIE

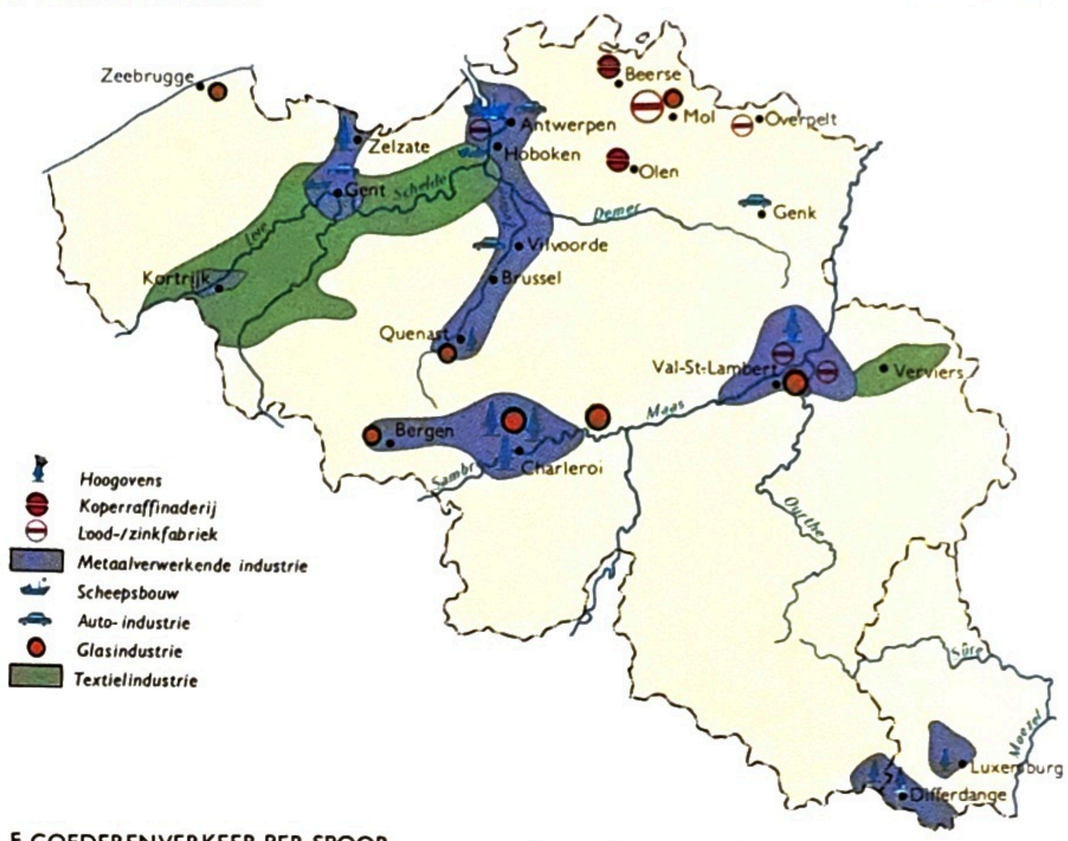

E.BEVOLKINGSDICHTHEID

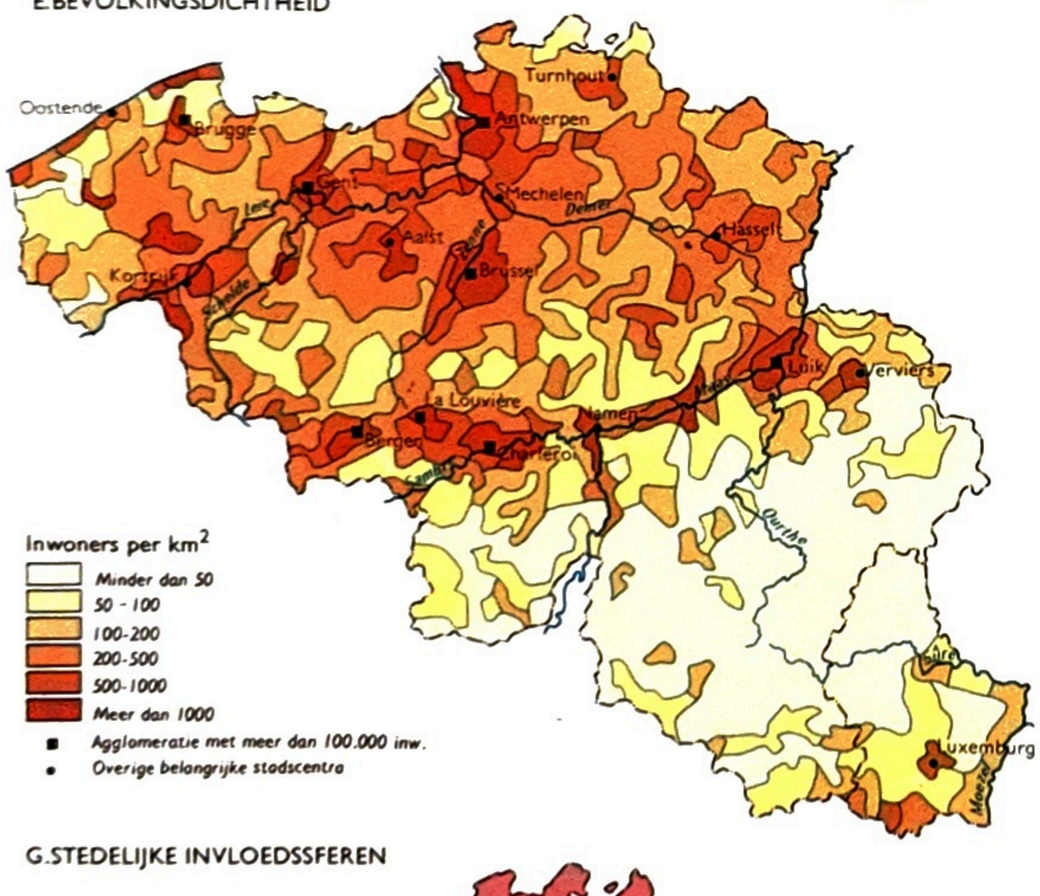

F. GOEDERENVERKEER PER SPOOR

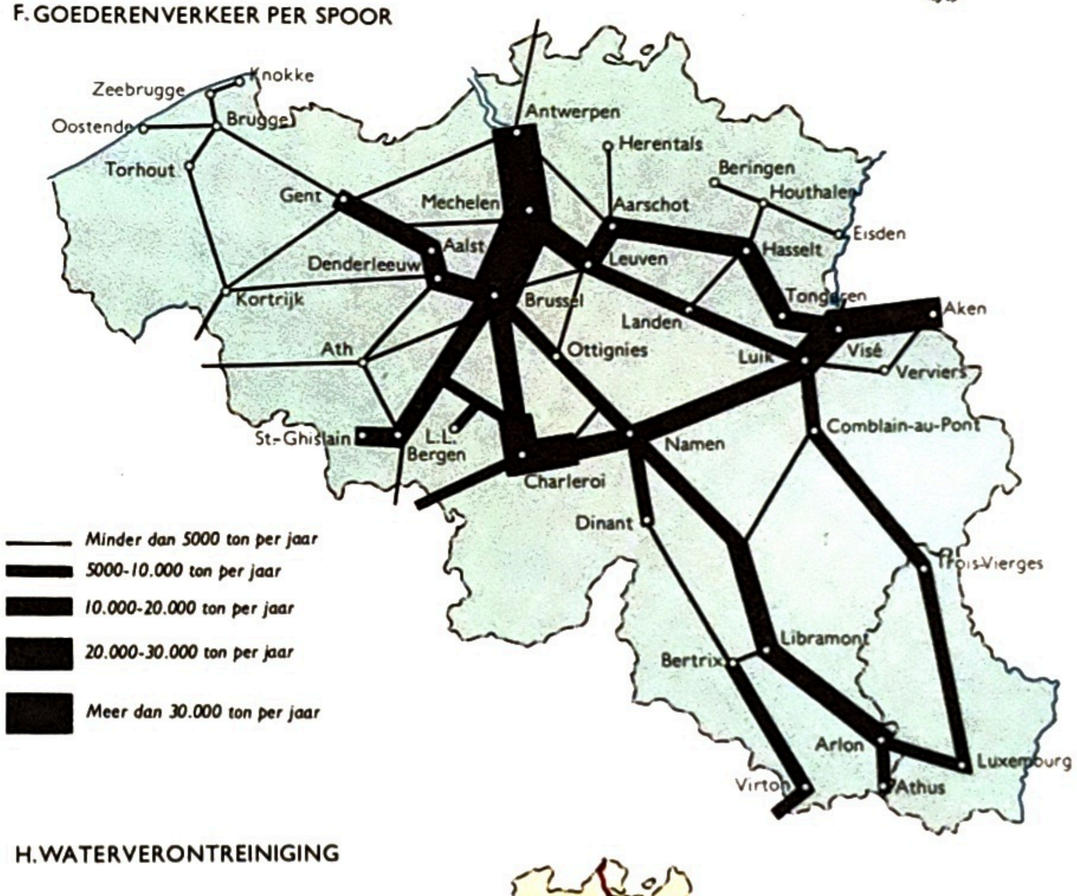

G.STEDELIJKE INVLOEDSSFEREN

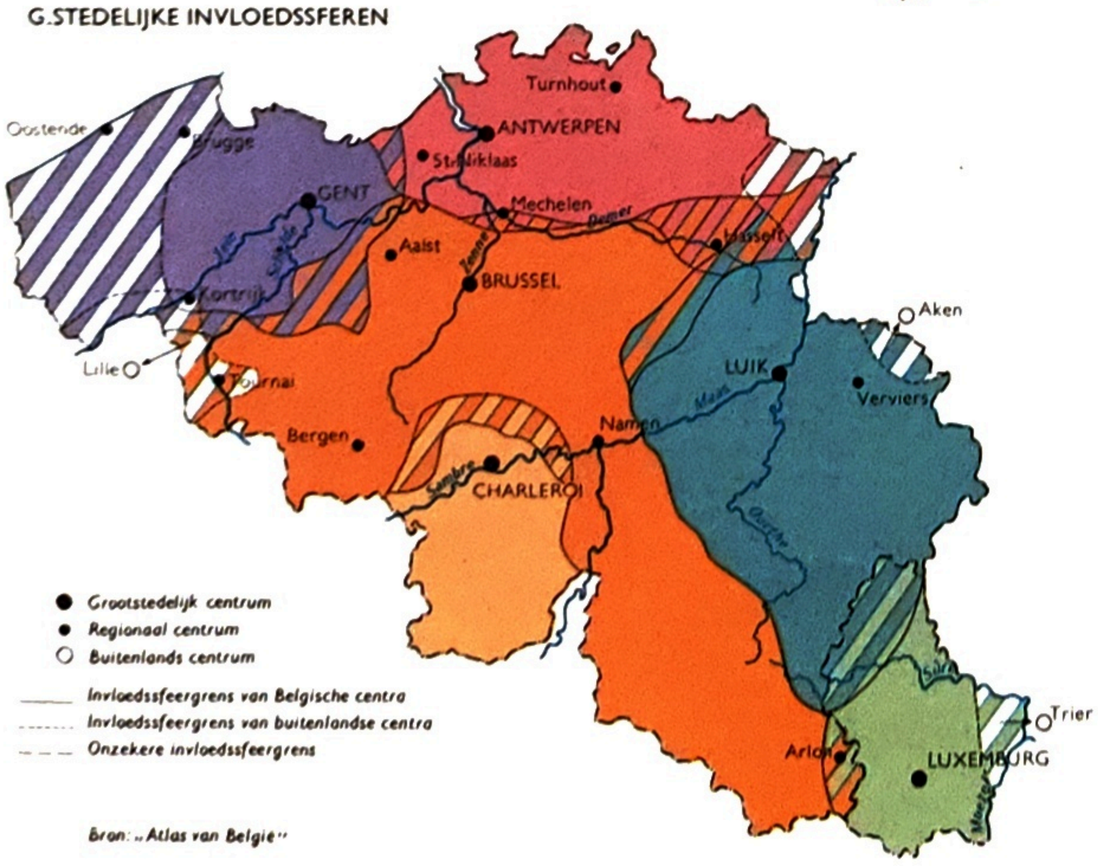

Bron: „Atlas van België"

H.WATERVERONTREINIGING

Voor Luxemburg waren geen gegevens beschikbaar

Bron: „Het waterprobleem in België"

Geogr. Cart. Inst. Wolters-Noordhoff

BELGIË—WATERWEGEN

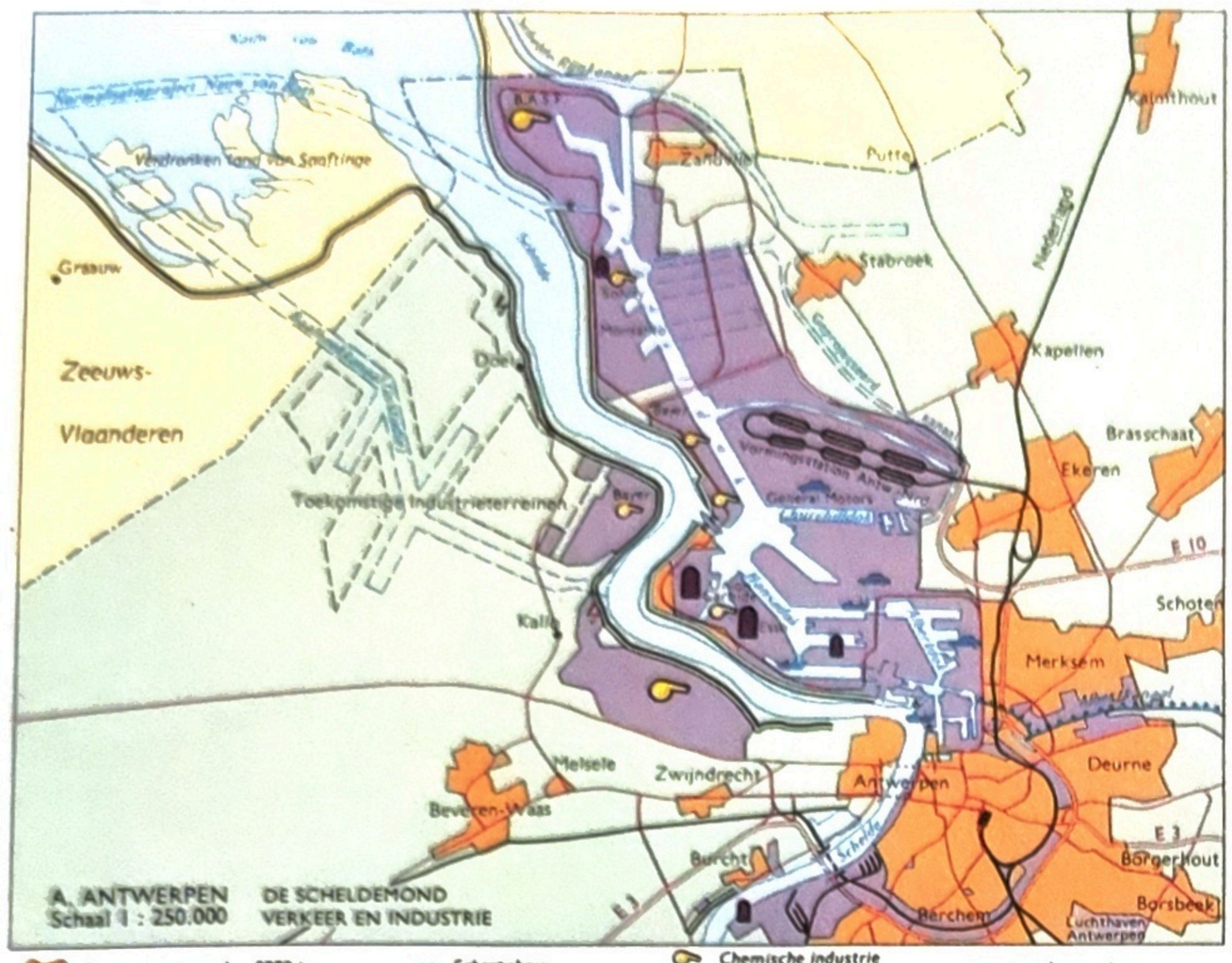

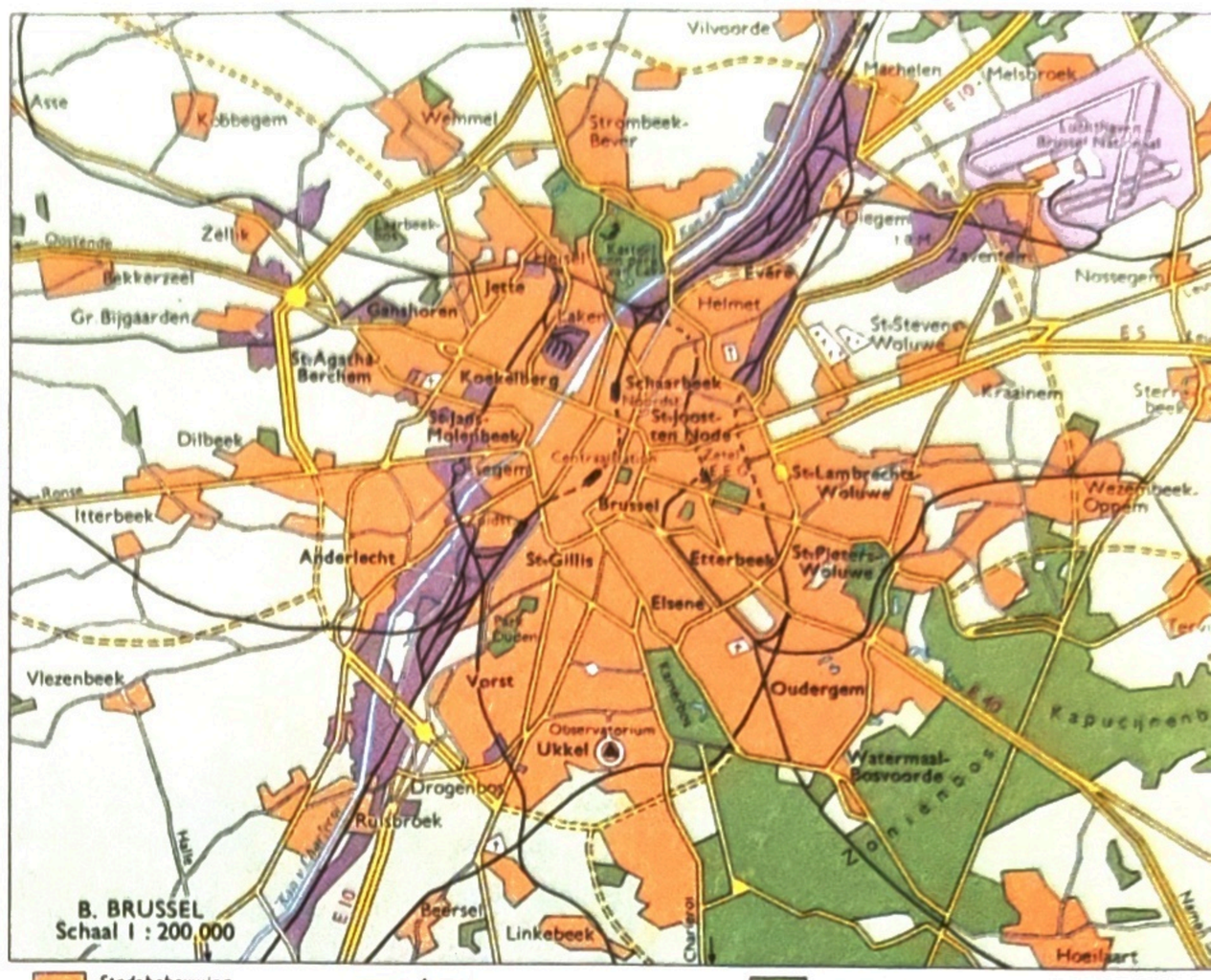

Plaats met meer dan 5000 inw
Plaats met minder dan 5000 inw
Scheepsbouw
Auto-industrie
Aardolieraffinage
Chemische industrie
Industrieterrein
Kernenergiecentrale
Thermische centrale
Autosnelweg
Belangrijke autoweg
Overige wegen
Stadsbebouwing
Spoorweg met station
Industrieterrein
Autoweg
Autoweg met gescheiden rijbanen
Geprojecteerde weg
Bos, park
Begraafplaats
Bijzonder gebouw

C. WATERWEGEN IN DE STROOMGEBIEDEN VAN RIJN, MAAS EN SCHELDE

Schaal 1:4.000.000

Bevaarbaarheidsklassen volgens tonnen laadvermogen:

Vaartuigen van 300 ton (Peniche of Spits)
Vaartuigen van 600 ton (Kempenaar)
Vaartuigen van 1000 ton (Dortmund Eems-kanaalschip)
Vaartuigen van 1350 ton (Europaschip)
Vaartuigen van 2000 ton (Groot-Rijnschip)
Zeevaart
Kanaal of gekan. rivier met sluis
Kanaal in aanleg
Toekomstige dijken en dammen

D. GOEDERENVERVOER OP DE RIJN (197

(via Lobith)

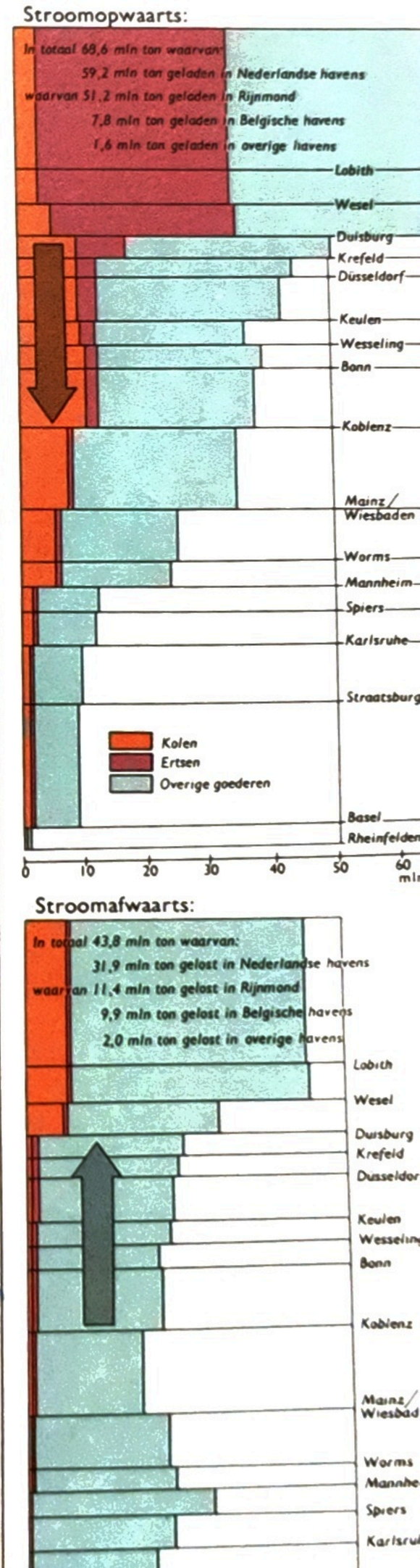

FRANKRIJK

Schaal 1 : 3.000.000

A. NEERSLAG

Schaal 1 : 12.000.000

Minder dan 600 mm
600-800 mm
800-1000 mm
1000-1500 mm
1500-2000 mm
Meer dan 2000 mm

B. BODEMGEBRUIK EN VISSERIJ

Schaal 1 : 12.000.000

Graanbouw
Suikerbieten
Groenteteelt
Oliefteelt
Wijnbouw
Gemengd bedrijf
Intensieve veehouderij
Extensieve veehouderij
Bos
Visgronden

C. MIJNBOUW EN INDUSTRIE

Schaal 1 : 12.000.000

Industrie-en/of havenstad:
Stad met meer dan 1.000.000 inw.
Stad met 500.000 - 1.000.000 inw.
Stad met 100.000-500.000 inw.
Stad met minder dan 100.000 inw.
Overige steden

Uranium
Steenkoolveld
Steenkoolproduktie in mln ton (1970) / mln = 2 mln ton
IJzererts produktie in mln ton (1970)
Bauxietproduktie in mln ton (1970)
Kalizout

Scheepsbouw
Vliegtuigindustrie
Auto-industrie
Chemische industrie
Textielindustrie

D. ENERGIE

Schaal 1 : 12.000.000

Aardolie
Aardgas
Kernenergiecentrale
Thermische centrale
Waterkrachtcentrale
Getijdencentrale
Aardolieleiding
Aardgasleiding
Aardolieproduktenleiding
Invoer ruwe aardolie
Aardolieraffinage
South European Pipeline

Geogr. Cart. Inst. Wolters-Noordhoff

FRANKRIJK

A. DEPARTEMENTEN EN BEVOLKINGSDICHTHEID
Schaal 1:6.000.000

Inwoners per km² in 1972
- Minder dan 50
- 50 - 100
- 100 - 200
- 200 - 500
- Meer dan 500

De namen der Planregio's zijn in rood aangegeven, bijv.:
Bretagne

75 Departementale codenummers (gebruikt in statistieken, postadresseringen, autonummers, enz.)

Ville de Paris	75
1.Hauts-de-Seine	92
2.Seine-St.Denis	93
3.Val-de-Marne	94
4.Territoire de Belfort	90

B. BEVOLKINGSGROEI IN DE PERIODE 1946-1972
Schaal 1 : 15.000.000

- Toename groter dan het landsgemiddelde
- Toename kleiner dan het landsgemiddelde
- Afname
- Belangrijke agglomeratie
- Grens van grootstedelijke invloedssfeer

De bevolking van geheel Frankrijk is in deze periode met 27% toegenomen

C. REGULERING VAN DE RHÔNE
Schaal 1:3.000.000

- Oude rivierbedding met stuwdam
- Nieuwe rivierbedding met stuwdam
- Waterkrachtcentrale

D. GIRONDE-WIJNGEBIEDEN
Schaal 1 : 1.000.000

De weergegeven plaatsen zijn wijncentra met appellation (beschermd merk)

E. INDUSTRIEGEBIED MARSEILLE EN OMGEVING
Schaal 1 : 750.000

- Industriegebied Marseille e.o.
- Woonbebouwing
- Haven- en industrieterrein
- Overwegend bouwland
- Thermische centrale
- Waterkrachtcentrale
- Aardolieleiding
- Aardolieproduktenleiding
- Invoer ruwe aardolie
- Aardolie eraffinage
- Chemische industrie
- Metaalindustrie
- Scheepsbouw
- Vliegtuigindustrie
- Electronische industrie
- Aluminiumindustrie
- Voedingsmiddelenindustrie
- Bauxietwinning
- Zeezout
- Drinkwater- en irrigatiekanalen
- SEPL South European Pipeline

Geogr. Cart. Inst. Wolters-Noordhoff

FRANKRIJK

A. NOORDWEST-FRANKRIJK
Schaal 1 : 3.000.000

Stadsbebouwing Parijs
Ville nouvelle in aanleg met centrum
Geprojecteerde groeiassen voor de uitbreiding van de stadsbebouwing
Expansiesteden
Regionaal centrum
Grens van de Région Parisienne
Departementsgrens

Pas-de-Calais
Nord
Somme
Amiens
Dieppe
Seine-Maritime
Le Havre
Duclair
Rouen
Beauvais
Oise
Compiègne
Laon
Aisne
Creil
Elbeuf
Louviers
Andelys
Calvados
Evreux
Vernon
Eure
Val-d'Oise
Pontoise
Meulan
Mantes
Poissy
Région Parisienne
Meaux
Marne
PARIJS
Lagny
Trappes
Yvelines
Dreux
Orne
Seine-et-Marne
Corbeil
Essonne
Grand Melun
Chartres
Fontainebleau
Eure-et-Loir
Sens
Yonne
Le Mans
Sarthe
Orléans
Loiret
Loire
Loir-et-Cher
Indre-et-Loire
Cher
Nièvre
Indre

B. GROOT-PARIJS
Schaal 1 : 1.000.000

Oise
Creil
Chantilly
Senlis
Persan/Beaumont
Vernon
Région Val-d'Oise
Seine
Cergy-Pontoise
Pontoise
Meulan
Mantes
Le Bourget
Aéroport Charles de Gaulle
Geprojecteerd
Poissy
Meaux
Marne
Seine-et-Marne
Yvelines
Paris
St.Denis
Vallée de la Marne
Hauts-de-Seine
Val-de-Marne
St.Quentin-en-Yvelines
Trappes
Orly
Rambouillet
Evry
Corbeil
Melun-Sénart
Grand Melun
Essonne
Parisienne
Chartres
Etampes
Fontainebleau
Montereau
Nemours

C. PARIJS
Schaal 1 : 300.000

Rouen, Le Havre RN14
Dieppe
Auvers
Montsoult
RN1
Amiens
RN16
Autoroute du Nord Brussel-Adam RN17
Laon
Reims
RN2
Pontoise
St. Ouen-l'Aumône
Cergy
Vauréal
Eragny
Pierrelaye
Forêt de Montmorency
Moisselles
Ezanville
Ecouen
La Grange-des Noues
Louvres
Goussainville
Mauregard
Villeneuve
Le Mesnil-Amelot
Dammartin-en-Goële
Meulan
Ecancourt
Maurecourt
Triel
Conflans-Ste H.
Herblay
Franconville
Taverny
Beauchamp
Montmorency
Saccelles
Arnouville
Le Thillay
Gonesse
Roissy-en-France
Aéroport Charles de Gaulle
Mitry
Tremblay-lès-Gonesse
Cormeilles
St. Gratien
Enghien-les-Bains
Pierrefitte
Mitry-le-Neuf
Forêt de Maisons-Laffitte
Epinay
Aéroport du Bourget
Sevran
Canal de l'Ourcq
Médan
Carrières
Achères
Sartrouville
Argenteuil
Bezons
Gennevilliers
St. Denis
Rouillon
Dugny
Le Bourget
Aulnay-sous-Bois
Villeparisis
RN3
Meaux
Claye-Souilly
Vaujours
Villennes
Poissy
St.Germain
Houilles
Colombes
Asnières
St.Ouen-Clichy
Aubervilliers
Drancy
Bobigny
Livry-Gargan
Seine-Saint-Denis
Le Pin
Orgeval
Le Vésinet
Chatou
Courbevoie
Pantin
Le Raincy
Autoroute de l'Ouest
St. Germain-en-Laye
La Défense
Nanterre
Levallois-Perret
Neuilly-s.-S.
Montmartre
Puteaux
Croissy
Rueil-Malmaison
Mont-Valérien
Suresnes
Bougival
Bois de Boulogne
Passy
Auteuil
Champs Elysées
St.Lazare
Nord Est
Bagnolet
Montreuil
Chelles
RN34
Nancy
Vaires s.M.
Lagny
Neuilly s.M.
Marly-le-Roi
Forêt de Marly
Saint Cloud
Montparnasse
Lyon
Austerlitz
Vincennes
Noisy-le-Grand
Torcy
Marne
Yvelines
La Celle-St. Cloud
Vaucresson
Parc de St. Cloud
Bois de Vincennes
Le Perreux
Nogent
Collégien
Noisy-le-Roi
Villepreux
Bou-logne-Billancourt
Vanves
Issy-les-Moulineaux
Malakoff
Montrouge
Gentilly
Ivry
Alfortville
Maisons-Alfort
St. Maur-des-Fossés
Champigny-s.-M.
Emerainville
Trianon
Versailles
Sèvres
Meudon
Bois de Meudon
Arcueil
Villejuif
Vitry-s.-S.
Créteil
Choisy-le-Roi
Bonneuil
Sucy-en-Brie
Pontault-Combault
Ozoir-la-Ferrière
Forêt d'Armainvilliers
Plaisir
Bois-d'Arcy
St. Cyr
RN10
Viroflay
Buc
Villacoublay
Sceaux
Thiais
Orly
Aéroport d'Orly
Bois de Verrières
Anton
Fresnes
Bièvre
Morbras
Boissy-St.Léger
Bois Notre Dame
Villeneuve-St.George
Marne
Chevry
Elancourt
RN12
Trappes
Jouy-en-Josas
Voisins-le-Bretonneux
Châteaufort
Saclay (ATOOMCENTRUM)
Chevreuse
Yvette
Palaiseau
Longjumeau
Orsay
St. Rémy
Servon
Mandres
Brie-Comte-Robert
RN19 Belfort, Basel
Grisy-Suisnes
Brunoy
Yerres
Forêt de Sénart
Ris-Orangis
RN188
Limours
La Ville-du-Bois
Montlhéry
Ste. Geneviève-des-Bois
Marcoussis
Autoroute du Sud
Evry
Moissy-Cramayel
Lieusaint
Dijon
Forêt de Rambouillet
RN20
Orléans, Bordeaux
Corbeil-Essonnes
Essonne

Legenda voor B:

Stadsbebouwing Parijs
Ville nouvelle in aanleg met centrum
Expansiesteden buiten de Agglomeratie Parijs
Expansiecentrum binnen de Agglomeratie Parijs
Regionaal centrum
Grens van de Région Parisienne
Departementsgrens
Belangrijke autoweg
Bos of park

Expansiecentra binnen de Agglomeratie Parijs :

1 St. Denis
2 Bobigny
3 Créteil
4 Choisy-le-Roi
5 La Défense

Legenda voor C:

Stadsbebouwing
Parijs omstreeks 1789
Groot-Parijs in 1960
Industrieterrein
Autosnelweg
Belangrijke autoweg
Overige wegen
Eindstation (spoorwegen)
Parken en bosgebieden
1 Ile de la Cité
2 Notre Dame
3 Tuileries
4 Louvre
5 Sorbonne
6 Cité Universitaire
7 Place Charles de Gaulle (Place de l'Etoile)
8 Eiffeltoren
9 Longchamp
10 Renaultfabriek
11 Palais de Versailles
RN Route Nationale

Geogr. Cart. Inst. Wolters-Noordhoff

VERENIGD KONINKRIJK EN IERLAND

Schaal 1:3.000.000

2° W.L.v.Gr.
8° W.L.v.Gr.
SHETLAND EILN
Mainland
Lerwick
ORKNEY
Kirkwall
Mainland (Pomona)
Hoy
Pentland Firth
EILN
Voortzetting op dezelfde schaal als die van de hoofdkaart
K. Wrath
Dunnet Hd.
Duncansby Hd.
Thurso
Wick
Scrabster
Stornoway
Helmsdale
Ullapool
Tain
Dornoch Firth
Moray Firth
Banff
Fraserburgh
Peterhead
Aberdeen
Stonehaven
Montrose
Arbroath
Dundee
Firth of Tay
St. Andrews
Kirkcaldy
Firth of Forth
Dunbar
Edinburgh
Berwick
Blyth
Tynemouth
South Shields
Sunderland
Gateshead
Newcastle
Durham
West Hartlepool
Stockton
Middlesbrough
Whitby
Scarborough
Flamborough Hd.
Bridlington
York
Hull
Immingham
Spurn Hd.
Lincoln
Boston
The Wash
Cromer
King's Lynn
Norwich
Great Yarmouth
Hoek van Holland
Esbjerg
Gothenburg
Hamburg
Oslo
Stavanger
Bergen
Skagerrak
Kattegat
Inverness
Kyle
Dingwall
Cromarty
Nairn
Forres
Elgin
Keith
Fraserburgh
Peterhead
Aberdeen
Stonehaven
Montrose
Arbroath
Dundee
Perth
Stirling
Falkirk
Dunfermline
Kirkcaldy
Edinburgh
Dunbar
Berwick
Glasgow
Paisley
Greenock
Hamilton
Motherwell
Coatbridge
Irvine
Kilmarnock
Ayr
Stranraer
Campbeltown
Ardrossan
Girvan
Dumfries
Carlisle
Gretna Green
Silloth
Maryport
Workington
Whitehaven
Calder Hall
Barrow in Furness
Fleetwood
Blackpool
Preston
Lancaster
Morecambe
Harrogate
Leeds
Bradford
Halifax
Huddersfield
Wakefield
Doncaster
Scunthorpe
Grimsby
Goole
Selby
Ripon
Keswick
Penrith
Darlington

VERENIGD KONINKRIJK EN IERLAND

A. GRAAFSCHAPPEN (COUNTIES) EN BEVOLKINGSDICHTHEID (1971)

Schaal 1 : 6.000.000 De county boroughs zijn niet ingetekend

(Naar gegevens van 1971)

Inwoners per km²

- Minder dan 50
- 50-100
- 100-200
- 200-500
- Meer dan 300

Schotland:

C. = Clackmannan
D. = Dunbarton
E.L. = East Lothian
K. = Kinross
M.L. = Mid Lothian
N. = Nairn
P. = Peebles
R. = Renfrew
S. = Selkirk
W.L. = West Lothian

Engeland:

H. = Huntingdon and Peterborough
Ru. = Rutland

Shetland Islands
Orkney Islands
Caithness
Sutherland
Ross and Cromarty
Inverness
Moray
Nairn
Banff
Aberdeen
Perth
Angus
Fife
Kinross
Stirling
Clackmannan
Dunbarton
Argyll
Bute
Lanark
Ayrshire
Renfrew
Peebles
Selkirk
Berwick
East Lothian
Mid Lothian
West Lothian
Roxburgh
Dumfries
Kirkcudbright
Wigtown
Northumberland
Cumberland
Durham
Westmorland
North Riding
East Riding
West Riding
Lancashire
Cheshire
Lindsey
Derbyshire
Nottingham
Derby
Leicester
Rutland
Stafford
Shropshire
Montgomery
Holland
Kesteven
Norfolk
Suffolk West
Suffolk East
Cambridgeshire
Huntingdon
Bedford
Hertford
Essex
Greater London
Surrey
Kent
Sussex West
Sussex East
Hampshire
Berkshire
Wiltshire
Somerset
Devonshire
Dorset
Cornwall
Gloucester
Oxford
Buckingham
Northampton
Warwick
Worcester
Hereford
Radnor
Brecknock
Monmouth
Glamorgan
Carmarthen
Pembroke
Cardigan
Merioneth
Montgomery
Caernarvon
Anglesey
Isle of Man
Donegal
Londonderry
Antrim
Tyrone
Fermanagh
Armagh
Down
Sligo
Leitrim
Mayo
Roscommon
Longford
Cavan
Monaghan
Louth
Meath
Westmeath
Galway
Offaly
Kildare
Dublin
Clare
Leix
Wicklow
Tipperary
Carlow
Kilkenny
Limerick
Wexford
Kerry
Waterford
Cork
N.-Ierland
IERLAND
VERENIGD KONINKRIJK

Het Verenigd Koninkrijk (United Kingdom) omvat: Engeland, Schotland, Wales en Noord-Ierland.

B. BEVOLKINGSGROEI IN DE PERIODE 1951-1971

Schaal 1 : 12.000.000

- Toename groter dan het landsgemiddelde
- Toename kleiner dan het landsgemiddelde
- Afname
- Agglomeratie met meer dan 1 mln inw.

Glasgow
Birmingham
London

De bevolking van de Ierse Republiek is in deze periode met 0,6 % toegenomen.

De bevolking van het Verenigd Koninkrijk, (Engeland, Schotland, Wales en Noord-Ierland) is in deze periode met 10 % toegenomen.

C. PLANREGIO'S

Schaal 1 : 12.000.000

- Agglomeraties
- New Towns (Situatie 1973)

Glenrothes
Cumbernauld
Glasgow
Livingston
Irvine
East Kilbride
Londonderry
Ballymena
Antrim
Craigavon
Newcastle upon Tyne
Washington
Peterlee
Aycliffe
Central Lancashire
Skermersdale
Liverpool
Runcorn
Manchester
Bradford
Leeds
Wolverhampton
Birmingham
Telford
Newtown
Redditch
Corby
Milton Keynes
Welwyn Garden City
Hemel Hempstead
Stevenage
Harlow
Basildon
Hatfield
London
Bracknell
Crawley
Cwmbran

1 Scotland
2 Northern
3 Yorkshire and Humberside
4 North West
5 Wales and Monmouthire
6 East Midlands
7 West Midlands
8 South West
9 South East
10 Northern Ireland

D. MERSEYSIDE

Schaal 1 : 750.000

Ormskirk
Bolton
Maghull
Crosby
Kirkby
Leigh
Salford
St. Helens
Irlam
Manchester
Liverpool
Wallasey
Warrington
Birkenhead
Widnes
Rt Sunlight
Altrincham
Manchester (Ringway) Airport
Liverpool (Speke) Airport
Runcorn
Heswall
Ellesmere Port
Knutsford
Neston
Stanlow
Northwich
Mersey
Manchester Ship Canal
Weaver
Sankey Canal
Leeds and Liverpool Canal
Crosby Channel

E. MILFORD HAVEN

Schaal 1 : 250.000

Johnston
Pembrokeshire
Herbrandston
AMOCO
Dale
Milford Haven
EXXON
Neyland
GULF OIL
Angle
Angle Bay
St. Ann's Head
TEXACO
BP
Pembroke Dock
Pembroke
ATLANTISCHE OCEAAN

Stadsbebouwing
Industrie- en/of haventerrein
Aardolieraffinage
Aardolieleiding
Aardolieproduktenleiding
Bos of park
Luchthaven
Aardolieterminal met tankpark
Thermische centrale
Station ter bestrijding van olieverontreiniging
Nationaal Park „Pembrokeshire Coast"

Geogr. Cart. Inst. Wolters-Noordhoff

VERENIGD KONINKRIJK

A. ZUIDOOST-ENGELAND
Schaal 1 : 2.500.000

Stadsbebouwing Londen
New Towns
Expansiesteden
Overige groeiende steden
Grens Zuidoost-Engeland
Grens van de Agglomeratie Londen (Greater London Planning Region)
Graafschapsgrens

Norfolk
Peterborough
Hunting-donshire
Cam-bridge
Suffolk
Northampton
Milton Keynes
Bedford
Haverhill
Sudbury
Bletchley
Letchworth
Stevenage
Buckingham
Oxford
Luton
Welwyn Garden Cy.
Witham
Aylesbury
Hertford
Harlow
Hemel Hempstead
Hatfield
Chelmsford
Maplin (in studie)
Southend-on-Sea
Canvey Island
Swindon
Berkshire
London
Basildon
Reading
Bracknell
Medway Towns
Tadley
Frimley and Camberley
Maidstone
Basingstoke
Surrey
Kent
Edenbridge
Ashford
Crawley
Hampshire
Sussex
Dorset

B. GROOT-LONDEN
Schaal 1 : 1.000.000

Cambridge
Bletchley
Bedford
Letchworth
Stevenage
Luton
Stanstead
Bishops Stortford
Aylesbury
Welwyn Garden Cy.
Hertford
Hemel Hempstead
Hatfield
Harlow
Chelmsford
Watford
High Wycombe
Basildon
London
Berk-shire
Bracknell
Heathrow
Rochester
Frimley and Camberley
Surrey
Guildford
Kent
Edenbridge
Gatwick
Crawley
Sussex

C. LONDEN
Schaal 1 : 300.000

A B C

Chipperfield
Leicester
London Colney
Cuffley
Cheshunt
Cambridge
Wormley
Ducklane
Epping
Potters Bar
Radlett
Waltham Abbey
Borehamwood
Theydon Bois
Watford
Aldenham Res.
Trent Park
Enfield
King George's Res.
Forest
Barnet
East Barnet
Oxhey
Bushey
Elstree
Loughton
Abridge
Moor Park
Southgate
Chingford
Chigwell
Stanmore
Finchley
Road
Edmonton
Northwood
Edgware
Circular
Wood Green
Woodford
Harwich
Pinner
Harrow
Hendon
North
Tottenham
Ruislip Res.
Barkingside
Ruislip
Brent Res.
Hornsey
Romford
Hornchurch
Golders Green
Hampstead Heath
Stoke Newington
Walthamstow
Wanstead
Birmingham
Hampstead
Leyton
Wembley
Hackney
Ilford
Northolt
Willesden
Islington
Stratford
Barking
Victoria Park
East Ham
Dagenham
Regent's Canal
Finsbury
West Ham
Paddington
West-end
City
Rainham
Hyde Park
Victoria Docks
Royal Albert Dock
Acton
Ealing
Hammer-smith
Kensington
Victoria
Southwark
Woolwich
Brentford
Chiswick
Chelsea
Lambeth
Deptford
Greenwich
Charlton
Osterley Park
Fulham
Kew Gardens
Barnes
Battersea
Camberwell
Hounslow
Welling
Putney
Clapham
Dulwich
Lewisham
Bexley
Wandsworth
Richmond Park
Wimbledon
Eltham
Dartford
Twickenham
Streatham
Sydenham
Mottingham
Sidcup
Ashford
Teddington
Bushy Park
Kingston-upon-Thames
Wimbledon
Merton
Mitcham
Norbury
Penge
Beckenham
Bromley
Chislehurst
Swanley
Sunbury
Molesey
Hampton Court Park
Surbiton
Morden
Croydon
Hayes
Orpington
Walton
Malden
Coombe Park
Addington Park
Weybridge
Esher
Ewell
Wallington
Sutton
Farnborough
Kingsdown
Byfleet
Cobham
Epsom
Purley
Banstead
Ashstead
Chipstead
Coulsdon
Biggin Hill
Otford
Wrotham
Tadworth
Warlingham
Leatherhead
Tatsfield
Tot Hill
Waldingham
Sevenoaks
Walton on the Hill
Westerham
Bookham
Mickleham
Caterham
Oxted
Limpsfield
Dorking
Reigate
Redhill

Legenda voor B:

Stadsbebouwing Londen
New Towns
Expansiesteden
Grote centra binnen de Agglomeratie Londen
Grens v. d. Agglom. Londen (Greater London Planning Region)
Greater London Council
County of London
Graafschapsgrens
Belangrijke autoweg
Groene gordel
Mogelijke uitbreiding van de groene gordel

Legenda voor C:

Stadsbebouwing
Industrieterrein
County of London
Greater London Council
Autosnelweg
Belangrijke autoweg
Overige wegen
Eindstation (spoorwegen)
Bekende parken

1 *Westminster Abbey*
2 *St. Paul's Cathedral*
3 *Tower*
4 *Bank of England*
5 *Buckingham Palace*
6 *London University*
7 *Houses of Parliament*
8 *British Museum*
9 *National Gallery*
10 *Albert Hall*
11 *B.B.C.*
12 *Wimbledon Tennis Courts*
13 *Epsom Race Course*
14 *Wembley Stadion*
15 *Fordfabriek*

Geogr. Cart. Inst. Wolters-Noordhoff

MIDDEN-EUROPA

Schaal 1 : 3.000.000

In het gebied, dat vóór 1937 tot het Duitse Rijk behoorde, zijn vroegere Duitse plaatsnamen tussen haakjes toegevoegd.

Kegelprojectie

J. Geogr. Cart. Inst. Wolters-Noordhoff

RUHRGEBIED

A. LIGGING IN NORDRHEIN-WESTFALEN

Schaal 1 : 3.000.000

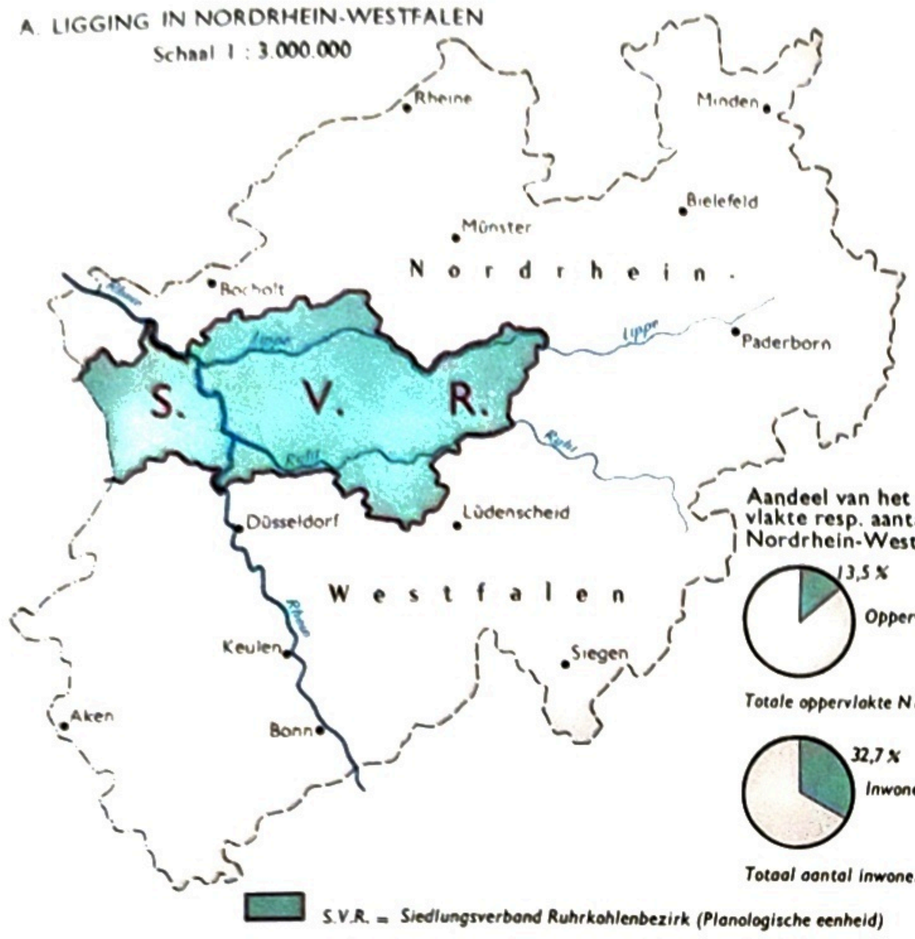

Aandeel van het S.V.R.in de oppervlakte resp. aantal inwoners van Nordrhein-Westfalen (N R W)

Totale oppervlakte N R W 34039 km²

Totaal aantal inwoners N R W 17.137.000

S.V.R. = Siedlungsverband Ruhrkohlenbezirk (Planologische eenheid)

B. STEDENGORDELS

Schaal 1 : 1.000.000

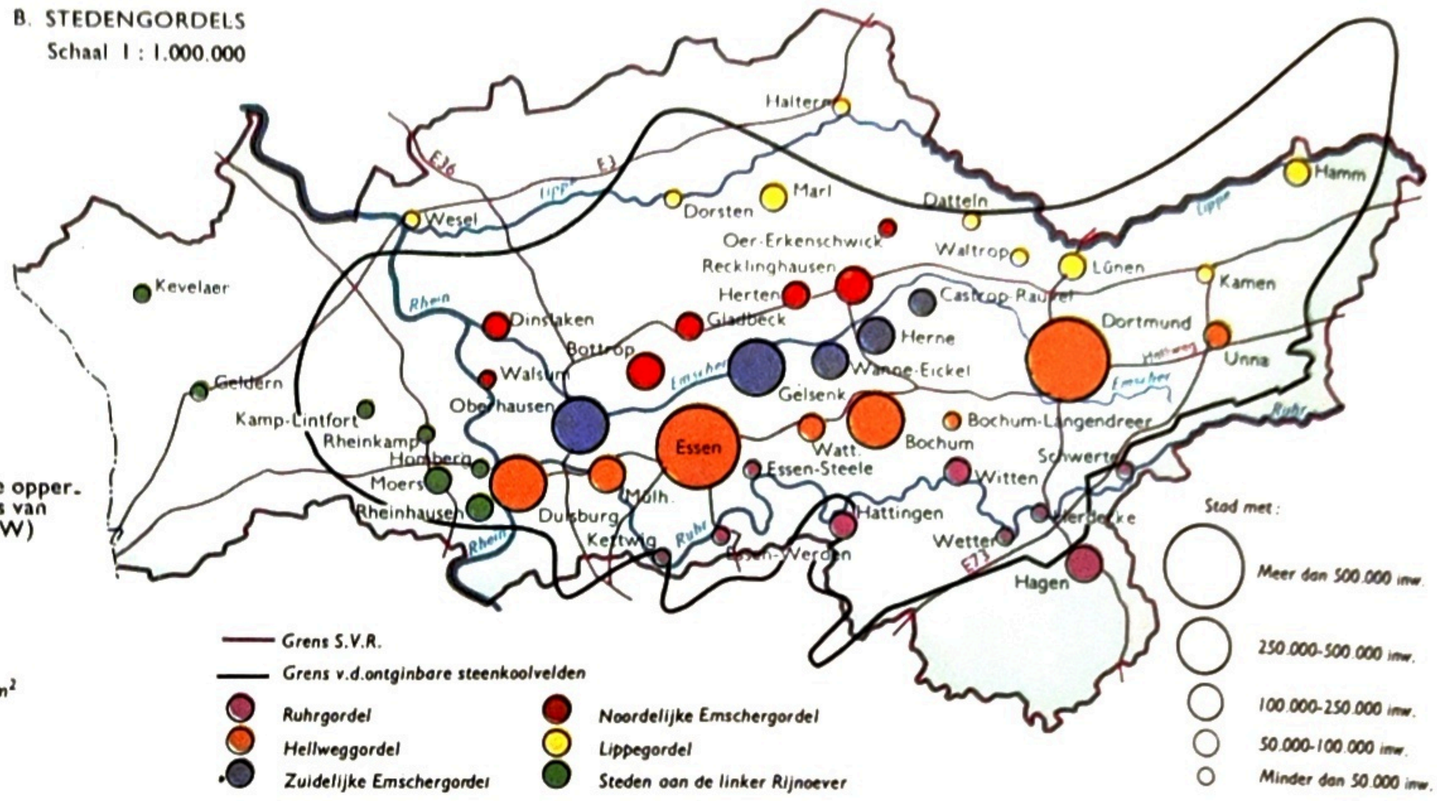

C. STEENKOLENMIJNBOUW

Schaal 1 : 650.000

Naar gegevens van het S.V.R.

Bijgewerkt tot 1-4-1973

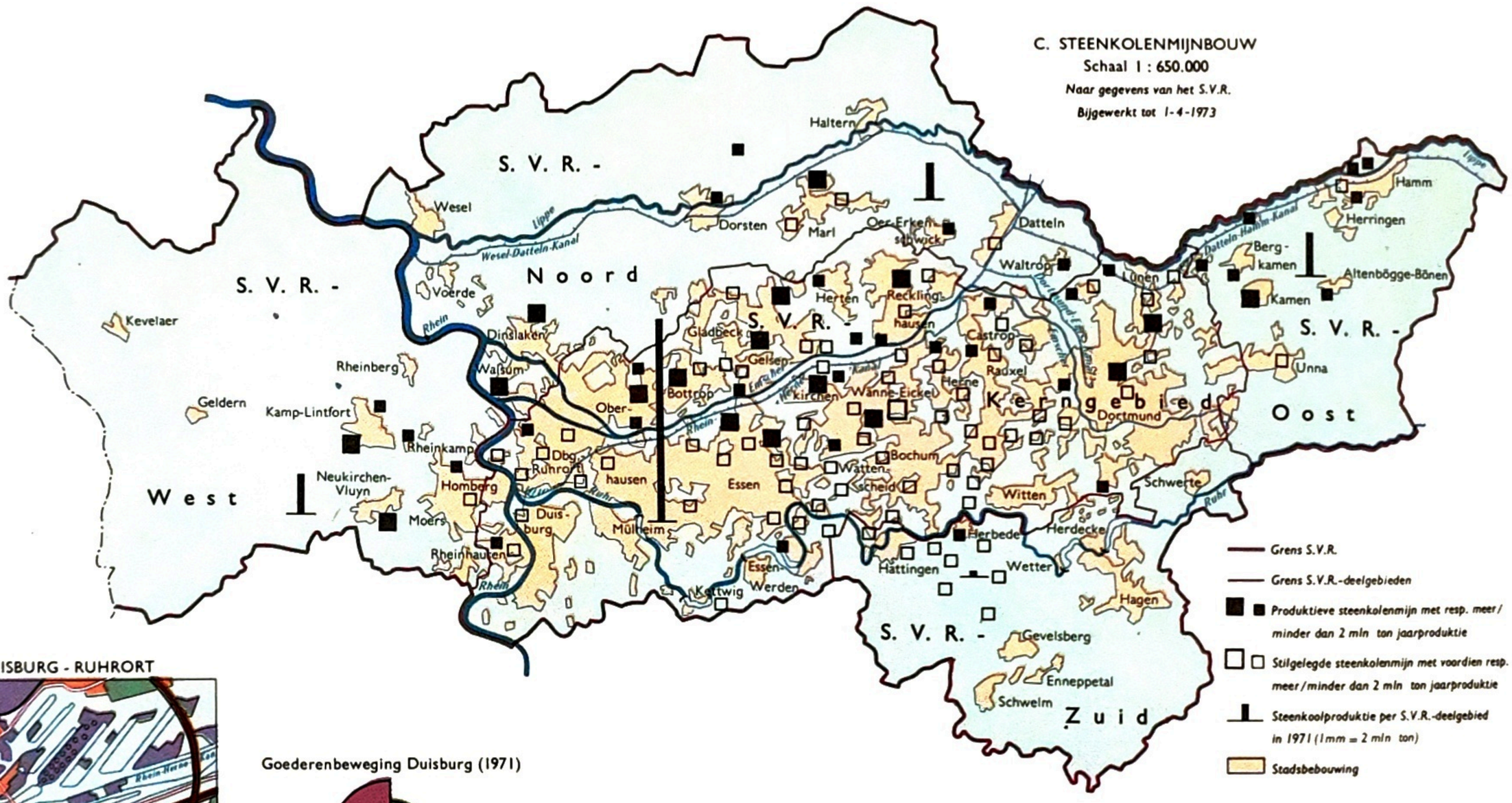

D. DE HAVEN VAN DUISBURG - RUHRORT

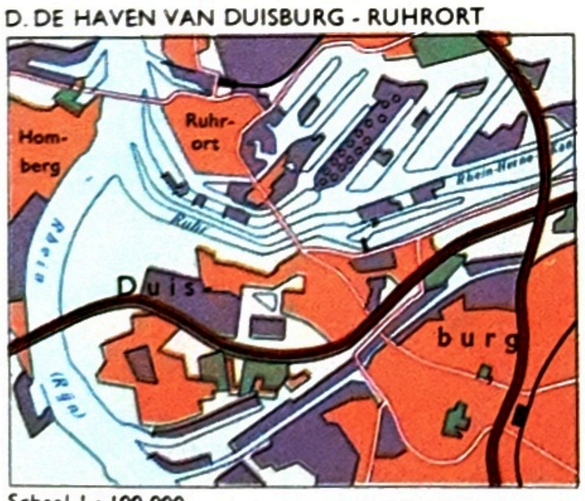

Schaal 1 : 100.000

Goederenbeweging Duisburg (1971)

E. INDUSTRIE

Schaal 1 : 650.000

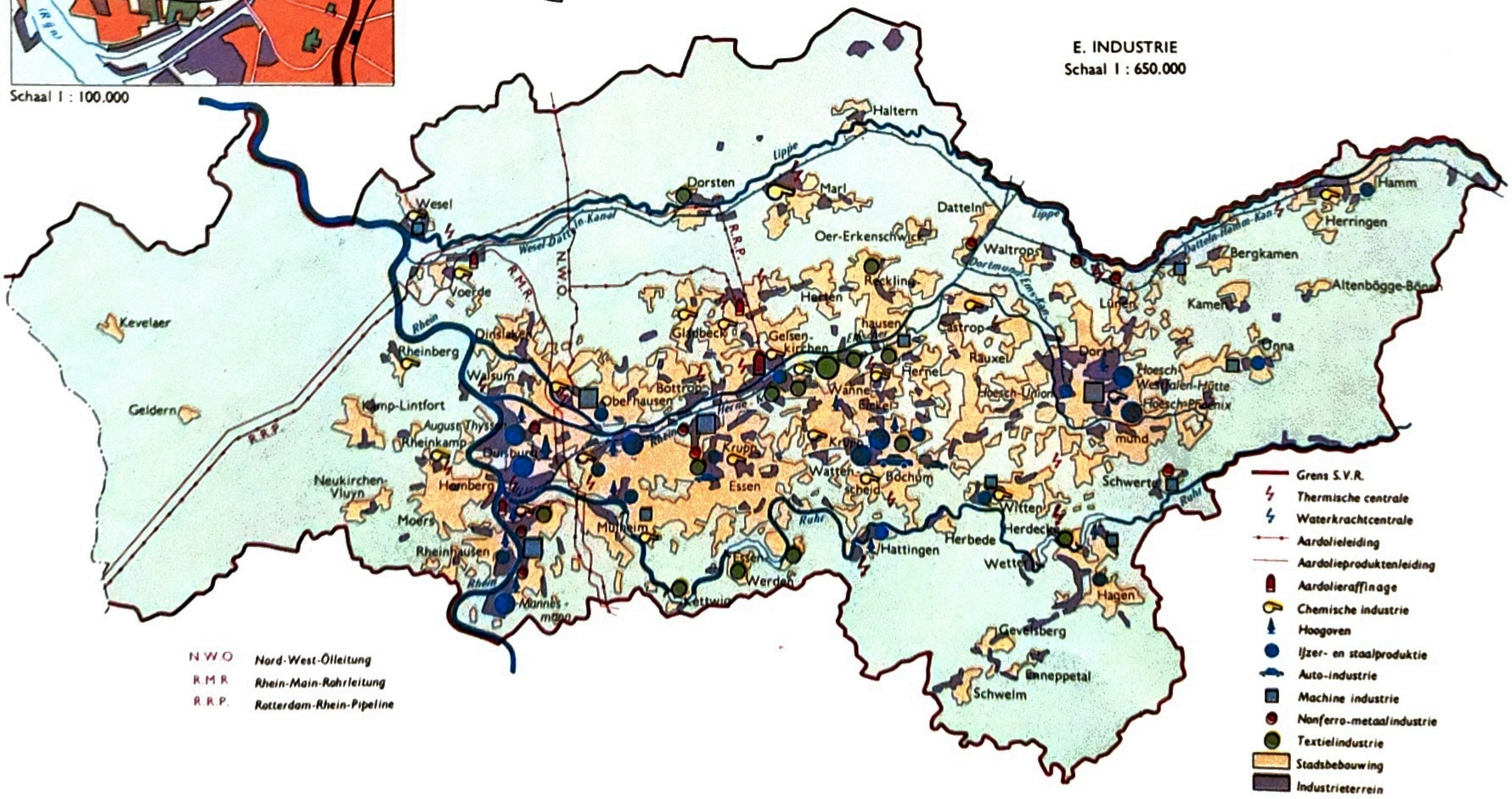

Geogr Cart Inst Wolters-Noordhoff

Goederenbeweging in de Noordzeehavens
in mln. tonnen

35
25
15
5
1

invoer 1971 uitvoer

NOORDZEEHAVENS
Schaal 1:1.000.000

Aardolie
Aardgas
Aardolieleiding
Aardgasleiding
Aardolie -invoerhaven
Aardolieraffinage
NWO Nord-West Ölleitung
Spoorweg
Autoweg
Luchthaven

23,6 Goederenbeweging in mln tonnen (1971)

B. BODEMGEBRUIK
Schaal 1 : 6.000.000

Akkerbouw
Tarwe
Suikerbieten
Hop
Wijnbouw
Gemengd bedrijf
Veehouderij
Bossen
Heide en venen

Geogr. Cart. Inst. Wolters-Noordhoff

C. MIJNBOUW EN INDUSTRIE
Schaal 1 : 6.000.000

Uranium
Steenkoolveld
Steenkoolproduktie in mln metr. tonnen 1 mm = 2 mln ton
Bruinkoolveld
Aardolie
Aardgas
Aardolieleiding
Aardgasleiding
Geprojecteerde aardgasleiding
Invoer van aardolie
IJzererts
Kalizout

NWO Nord-West-Ölleitung
CEL Central European Pipeline
SEPL South European Pipeline
TAL Transalpine Pipeline

Industrie- en/of havenstad:
Stad met meer dan 1.000.000 inw.
Stad met 500.000-1.000.000 inw.
Stad met 100.000-500.000 inw.
Stad met minder dan 100.000 inw

IJzer- en staalproduktie
Scheepsbouw
Auto-industrie
Aardolieraffinage
Chemische industrie

ZWITSERLAND

Schaal 1 : 1.000.000

200 500 1000 1500 2000

10 0 10 20 km

Vergletscherde gebieden

Van de agglomeraties met meer dan 50.000 inw. is de bebouwde kom weergegeven.

47°N.B.

6° O.L.v.Gr.

Kegelprojectie

E. TALEN EN KANTONS

Schaal 1 : 3.000.000

Van de bevolking van Zwitserland spreekt:

69% Duits
18% Frans
12% Italiaans
1% Reto-Romaans

Duits
Italiaans
Frans
Reto-Romaans

1 Schaffhausen
2 Bern
3 Solothurn
4 Basel Stadt
5 Baselland
6 Aargau
7 Zürich
8 Thurgau
9 Appenzell ausser Rhoden
10 Appenzell inner Rhoden
11 St. Gallen
12 Glarus
13 Uri
14 Schwyz
15 Zug
16 Unterwalden (Nid-walden)
17 Unterwalden (Obwalden)
18 Luzern
19 Fribourg (Freiburg)
20 Neuchâtel
21 Vaud (Waadt)
22 Genève
23 Valais (Wallis)
24 Ticino
25 Graubünden (Grigione)

* In juni 1974 heeft de meerderheid van het Franssprekende deel van het kanton Bern, hoofdzakelijk in de Noordjura, zich uitgesproken voor de vorming van een afzonderlijk kanton.

A. BODEMGEBRUIK

Schaal 1 : 3.000.000

Overwegend bouwland
Groente- en fruitteelt
Wijnbouw
Gemengd bouwland/weiland
Overwegend weiden (Alpenweiden inbegrepen)

B. INDUSTRIE EN TOERISME

Schaal 1 : 3.000.000

Belangrijke industrieplaatsen
Machine- en andere metaalindustrie
Uurwerkindustrie
Chemische industrie
Textielindustrie
Bekend toeristencentrum

(Vrij naar Imhof)

D. BEVOLKINGSDICHTHEID

Schaal 1 : 3.000.000

Inwoners per km²

Minder dan 25
25-50
50-100
100-200
Meer dan 200
Agglomeratie met meer dan 100.000 inw.

Aantal Zwitsers in het buitenland (1970): 164.164
Aantal vreemdelingen in Zwitserland: (1970): 982.887 (15 %)

(Vrij naar Imhof)

C. ENERGIE

Schaal 1 : 3.000.000

Waterkrachtcentrale
Kernenergiecentrale
Aardolieleiding
Aardolieraffinage

Het aandeel van waterkrachtcentrales in de totale Zwitserse elektriciteitsvoorziening bedroeg in 1970: 89 %

CEL = Central European Pipeline
SEPL = South European Pipeline

(Afkomstig uit Marseille-Lavéra)
(Afkomstig uit Genua)

Geogr. Cart. Inst. Wolters-Noordhoff

MIDDEN-EUROPA

A. DE GESPLETEN STAD BERLIJN
Schaal 1 : 500.000

De vroegere hoofdstad van het Duitse Rijk is in 1945 verdeeld in 4 bezettingszones elk met een eigen bestuur.
De oostduitsers beschouwen thans het sedert 1961 door een muur van het westelijk deel gescheiden Oostberlijn als een deel van de D.D.R. De B.R.D. rekent Westberlijn tot haar territorium. Westberlijn is geheel omsloten door oostduits grondgebied en vanuit het westen slechts bereikbaar via enkele toegangswegen en luchtcorridors.

Westberlijn: 480 km² (1/3 v. d. prov. Utrecht)
2,2 mln inw.
Oostberlijn : 403 km²
1,1 mln inw.
Lengte van de muur is 46 km.

D U I T S E
Hamburg
Franse
W E S T -
Tegel
Sector
O O S T -
Hannover
Engelse Sector
Russische Sector
B E R L I J N
D E M.
Gatow
Tempelhof
R E P.
B E R L I J N
Amerikaanse Sector
Frankfurt
Schönefeld

Stadsgrens
Sectorgrens
De „muur" (13 aug. 1961) met doorlaatposten
Grensovergang t.b.v. autoverkeer
Grensovergang t.b.v. spoorwegverkeer
Grensovergang t.b.v. scheepvaart
Vliegveld
Luchtcorridor

B. WENEN
Schaal 1 : 500.000

N i e d e r -
Korneuburg
Klosterneuburg
Tulln
Tullner Feld
Langenzersdorf
Gerasdorf
Deutsch Wagram
Donau
E 84
E 7
Gablitz
Purkersdorf
Pressbaum
W E N E
Penzing
Hietzing
Lainzer Tiergarten
E 5
Döbling
Donaustadt
March-
feld
Aspern
Lobau
Favoriten
Simmering
Schwechat
Flughafen Wien-Schwechat
Perchtoldsdorf
Ö s t e r r e i c h
HÖLLENSTEIN + 645
Mödling
Himberg
Gumpoldskirchen
Guntramsdorf
Traiskirchen
Baden
1 Stephansdom
2 Slot Schönbrunn

Stadsbebouwing
Industriegebied
Akkerbouw en weiden
Wijnbouw
Parken
Bos
Provinciegrens

C. DE ALPEN- MIJNBOUW, ENERGIE EN INDUSTRIE
Schaal 1 : 4.500.000

Ulm
Donau
Colmar
Gérardmer
Rijn
Freiburg
Schwenningen
Rheinfelden
Ka
Montbéliard
Mulhouse
Basel
Dijon
Saône
Doubs
La Chaux- de-Fonds
Biel
Neuchâtel
Tavaux
Pontarlier
Le Creusot
SEPL
Zwitserse Hoogvlakte
Aare
St.Gallen
Zürich
Flims
Collombey
Genève
Martigny
Rhône
Visp
Lyon
Rhône
St.Etienne
Isère
St.Jean
Grenoble
Valence
Rhône
Biella
Varese
Como
Lecco
Bergamo
Milaan
Brescia
Novara
Turijn
Po
P o V a l l e i
Genua
Savona
La Spézia
Golf van Genua
Avignon
Durance
Fos
Berre
Marignane
Lavera
Marseille
La Ciotat
Toulon
Ka
Ulm
Donau
Lech
CEL
Iller
Kaufbeuren
München
Isar
Dornbirn
Feldkirch
Bludenz
Innsbruck
Inn
Töging
Ranshofen
Wels
Linz
Donau
Steyr
Wenen
Hallein
Z
M
Enns
Mürzzuschlag
Donawitz
Mur
Judenburg
Drau
Flims
Schio
Verona
Padua
Venetië
Golf van Venetië
Cremona
Mantua
Adige
Po
Ferrara
Ravenna
Bologna
A p e n n i j n e n
Prato
Pisa
Florence
Arno
Livorno
Ancona
Udine
Pordenone
Idrija
Gorizia
Triëst
Zagreb
Sisak
Rijeka
Save

AWP = Adria- Wien Pipeline
CEL = Central European Pipeline
SEPL = South European Pipeline
TAL = Transalpine Pipeline

Aardgas
Thermische centrale
Waterkrachtcentrale
Aardolieleiding
Aardgasleiding
Aardolieprodukten-leiding
Oliehaven
Kwikzilver
Bauxiet
Magnesiet
Kalizout
Keukenzout
Marmer

Aardolieraffinagecapaciteit per jaar:
Meer dan 10.000.000 ton
5.000.000 - 10.000.000 ton
Minder dan 5.000.000 ton
Chemische industrie
IJzer- en staalindustrie
Scheepsbouw
Vliegtuigindustrie
Auto-industrie
Uurwerkindustrie
Aluminiumsmelterij
Textielindustrie

D. OOSTENRIJK
Schaal 1 : 3.000.000

Passau
Mühlviertel
Waldviertel
N i e d e r -
Weinviertel
Zistersdorf
Stockerau
Krems
Tulln
Wachau
Melk
St.Pölten
WIEN (WENEN)
Donau
Inn
Braunau
Wels
Linz
Traun
Steyr
HAUSRÜCK 800
Amstetten
Modling
Baden
48° N.B.
Salzach
Salzburg
Ö s t e r r e i c h
Gmunden
Bad Ischl
Hallein
Salzkammergut
Enns
Mariazell
Eisenerz
Semmering P. 985
Wiener Neustadt
Eisenstadt
Neusiedlersee
Leitha
Burgenland
DACHSTEIN 2995
Schober P.
Bruck
Kapfenberg
Mürzzuschlag
HOCHGOLLING 2863
Knittelfeld
Leoben
Badgastein
Mur
Köflach
Graz
(Steiermarken)
Leibnitz
Spittal
Lienz
Drau
(Kärnthië)
Klagenfurt
Villach
KARNISCHE ALPEN
KARAWANKEN
Rijeka
Thaya
Morava
Dyje
Rudolfswerk
Lech
Bregenz
Dornbirn
Vorarlberg
Feldkirch
Arlbergp.
LIECHTENSTEIN
Vaduz
Brandeck
Innsbruck
Kufstein
Kitzbühel
Zell a/Z
Zell a/S
Kaprun
ZUGSPITZE 2968
NOORD TIROLER ALPEN
OTZTALER A.
GR. GLOCKNER 3797
HOHE TAUERN
Brenner P.
Pusterdal
10° O.L.v.Gr.
12
14
16
48
1
2
A
B
C
D
E
100 200 500 1000 1500

Geogr. Cart. Inst. Wolters-Noordhoff

OOSTENRIJK

Schaal 1 : 3.000.000

A. BODEMGEBRUIK

- Hooggebergtevegetatie
- Bos
- Overwegend bouwland
- Suikerbieten
- Wijnbouw
- Gemengd weiland bouwland
- Alpenweiden

Bregenz, Innsbruck, Landeck, Zell am See, Lienz, Villach, Klagenfurt, Bad Ischl, Eisenerz, Linz, Steyr, Salzburg, Wels, Krems, Wenen, Wiener Neustadt, Graz, Fürstenfeld, Brück

B. MIJNBOUW, INDUSTRIE EN ENERGIE

- Aardolie
- Aardgas
- Thermische centrale
- Waterkrachtcentrale
- Aardolieleiding
- Aardgasleiding
- IJzererts
- Koper
- Magnesiet
- Keukenzout

- Aardolieraffinaderij
- Chemische industrie
- IJzer- en staalproduktie
- Metaalindustrie
- Aluminiumsmelterij
- Auto-industrie
- Textielindustrie

TAL Transalpine Pipeline
AWP Adria-Wien Pipeline (Triëst-Ingolstadt)

Industriesteden:
- Stad met meer dan 1 mln inw.
- Stad met 100.000 - 500.000 inw.
- Stad met minder dan 100.000 inw.
- Overige steden

Gmünd, Krems, Stockerau, Matzen, Wenen, Linz, Wels, Ranshofen, St.Pölten, Steyr, Lenzing, Waidhofen, Salzburg, Hallein, St.Aegyd, W. Neustadt, Ternitz, Kufstein, Hallstatt, Eisenerz, Mürzzuschlag, Dornbirn, Feldkirch, Bludenz, Innsbruck, Kaprun, Lend, Donawitz, Kapfenberg, Knittelfeld, Judenburg, Graz, Radenthein, Villach

C. BEVOLKINGSDICHTHEID EN TOERISME

Inwoners per km²
- 0-25
- 25-50
- 50-100
- 100-200
- Meer dan 200

- Belangrijk toeristencentrum
- Toeristencentrum

Salzburg, St. Gilgen, Bad Ischl, Bad Aussee, Kufstein, Kitzbühel, Zell am See, Kaprun, Badgastein, Mallnitz, Mayrhofen, Imst, Seefeld, Innsbruck, Ischgl, St Anton, Sölden, Mittelberg, Schruns, Lienz, Millstatt, Bad Velden, Pörtschach, Klagenfurt, Villach, Wenen

Salzkammergut

Geogr. Cart. Inst. Wolters-Noordhoff

DE ALPEN

Schaal 1 : 2.000.000

Kegelprojectie

Van de agglomeraties met meer dan 500.000 inw. is de bebouwde kom weergegeven.

DE ALPEN - TOERISME

Schaal 1 : 3.000.000

St.Gotthard P. Bij rood onderstreepte bergpassen is autovervoer mogelijk per autotrein door spoorwegtunnel

Tirol Toeristengebied dat 's zomers druk wordt bezocht
Karinthië Toeristengebied dat 's zomers zeer druk wordt bezocht

■ Bekend wintersportcentrum
■ Toeristencentrum dat het gehele jaar wordt bezocht

Belangrijke spoorweg-of autotunnel
Bergpas

Geogr. Cart. Inst. Wolters-Noordhoff

STROOMGEBIED VAN DE RIJN

Schaal 1 : 3.000.000

50 25 0 50 100 km

NED.
BELGIË
LUXEMBURG
BONDSREPUBLIEK
DUITSLAND
FRANKRIJK
ZWITSERLAND
OOSTENRIJK
D.D.R.

Siedlungsverband Ruhrkohlenbezirk 5.600.000
Rijn-Wupper 4.400.000
Kassel 215.000
Koblenz 240.000
Trier 104.000
Rijn-Main 2.150.000
Rijn-Neckar 1.020.000
Saar 650.000
Karlsruhe 300.000
Metz 170.000
Stuttgart 1.850.000
Nancy 260.000
Straatsburg 335.000
Freiburg 160.000
Mulhouse 200.000
Basel 375.000
Zürich 675.000

Rijn, Lippe, Wesel, Maas, Ruhr, Wupper, Sieg, Lahn, Eder, Fulda, Werra, Moezel, Main, Neckar, Saar, Nahe, Ill, Donau, Iller, Kinzig, Bodenmeer, Aare, Limmat, Voor Rijn, Achterrijn

Veltheim
Nijmegen
Kalkar
Marl
Westfalen
Würgassen
Untrop-Schmehausen
Herdecke
Elferlingsen
Waldeck
Frimmersdorf
Jülich
Leverkusen
Borken
Niederauszem
Weisweiler
R.W.E.
Bad Breisig
Mülheim-Kärlich
Staudinger
Grafenrheinfeld
Kahl
Mainz
Aschaffenburg
Biblis I
Biblis II
Ludwigshafen
Mannheim
Obrigheim
Weiher
Ensdorf
Fenne
Heilbronn
Wörth
Philippsburg
Marbach
Gambsheim
Stuttgart
Altbach
Breisach
Fessenheim
Schwörstadt
Kaiseraugst
Beznau

Siegen
Bonn
Koblenz
Dortmund
Essen
Duisburg
Düsseldorf
Wuppertal
Keulen
Frankfurt
Würzburg
Ludwigshafen
Mannheim
Metz
Karlsruhe
Stuttgart
Nancy
Straatsburg
Freiburg
Basel
Zürich

A. MIJNBOUW EN INDUSTRIE

- Steenkoolveld
- Bruinkoolveld
- Ijzererts
- Kalizout
- Aardolieraffinage
- Chemische industrie
- Industriële kerngebieden

- Geïntegreerde ijzer- en staalproduktie
- Metaalindustrie
- Auto-industrie
- Electrotechnische industrie
- Aluminiumsmelterij
- Textielindustrie

Trier 104.000 — Grootte der buitencirkels is eventredig met de aantallen inwoners der industriële kerngebieden.

B. ELEKTRICITEITSVOORZIENING

- Kernenergiecentrale
- Thermische centrale
- Waterkrachtcentrale
- Kernenergiecentrale met geprojecteerde uitbreiding
- Toekomstige kernenergiecentrale

Capaciteit:
- Minder dan 300 kwh
- 300 - 1000
- 1000 - 2000
- Meer dan 2000 kwh

C. WATERVERONTREINIGING

Weergegeven is de organische verontreiniging die door de zelfreinigende werking van het water wordt verminderd.
De anorganische verontreiniging (bijv. door kalizout) is buiten beschouwing gelaten.

- Geringe verontreiniging
- Matige verontreiniging
- Sterke verontreiniging
- Zeer sterke verontreiniging

Rivierdebiet in m³/sec.
10
50
100
250
500
750
1000

Geogr. Cart. Inst. Wolters-Noordhoff

NOORDWEST-EUROPA

Schaal 1 : 6.000.000

ATLANTISCHE OCEAAN

A. IJSLAND
Schaal 1 : 6.000.000

B. SPITSBERGEN (Nw.) (SVALBARD)
Schaal 1 : 6.000.000

C. DENEMARKEN
Schaal 1 : 3.000.000

D. GROENLAND (Den.)
Schaal 1 : 20.000.000

ATLANTISCHE OCEAAN

E. GOEDERENVERVOER DOOR HET NOORD-OOSTZEEKANAAL IN 1971
Schaal 1:1.300.000

Richting : Oostzee
21,9 mln ton

Overige massagoederen 23,7%
Ertsen 5,7%
Steenkool en cokes 6,6%
Graan 6,6%
Kunstmest 7,2%
Aardolie 19,4%
Stukgoederen 30,8%

Richting : Noordzee
30,9 mln ton

Overige massagoederen 15,8%
Graan 2,2%
Ertsen 3,2%
Houtpulp 5,4%
Aardolie 8,2%
Hout 16,1%
Stukgoederen 32,9%
Steenkool en cokes 16,2%

- Nederzetting
- Weerstation
- Steenkool
- Lood
- Grotendeels niet bedekt door landijs
- Hoogtelijnen van de ijskap

NOORDWEST-EUROPA

A. NOORD-ZWEDEN IJZERERTSRESERVES
Schaal 1 : 4.500.000

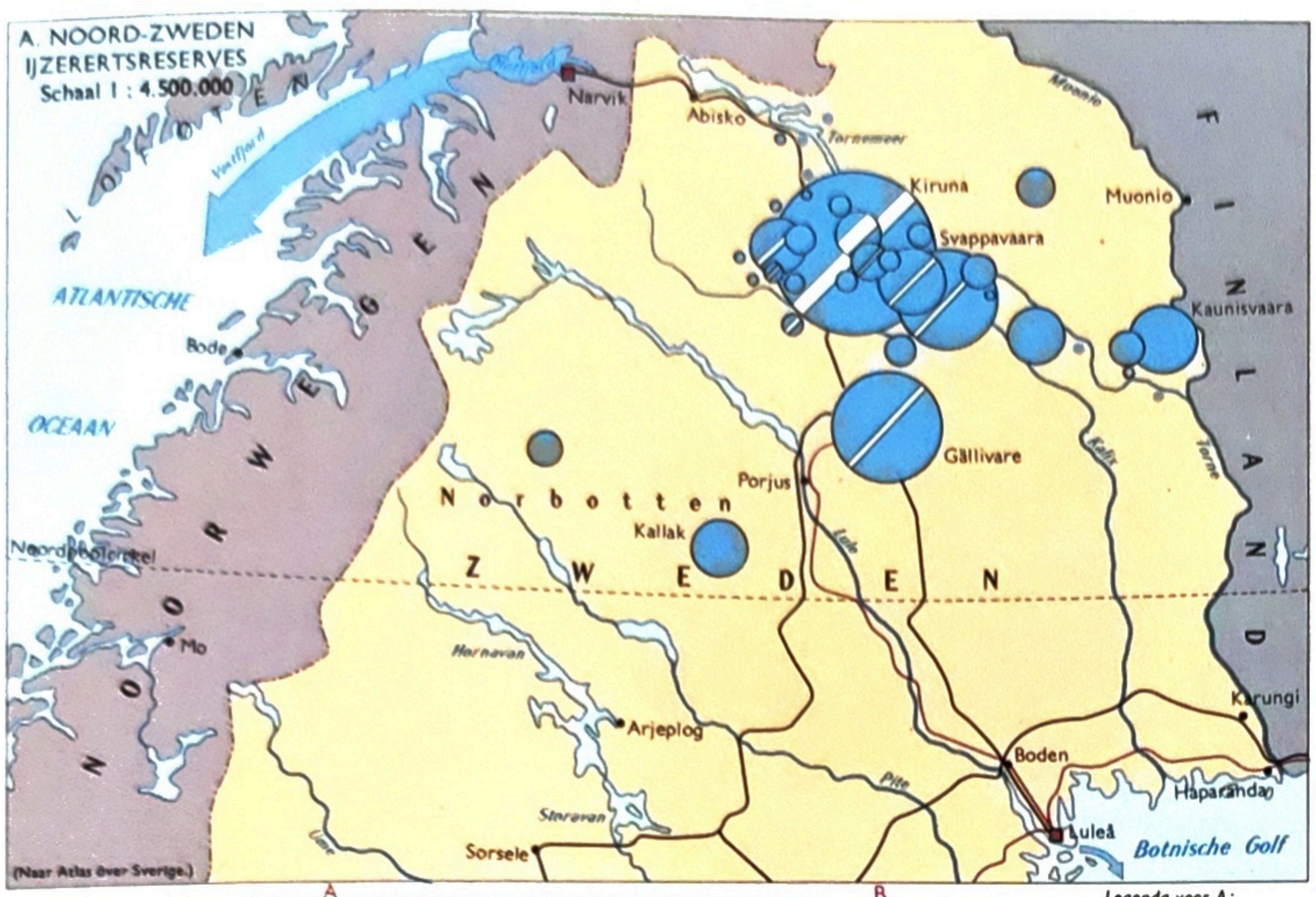

B. SCANDINAVIË - NEERSLAG
Schaal 1 : 20.000.000

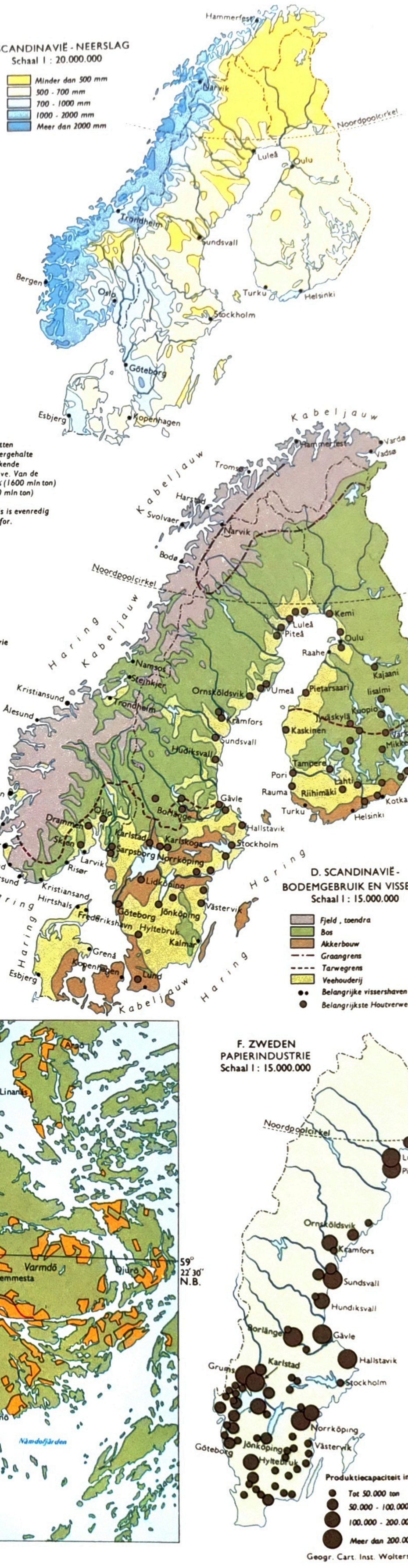

C. MIDDEN-ZWEDEN VESTIGINGSPLAATSKEUZE IN DE PAPIERINDUSTRIE
Schaal 1 : 100.000

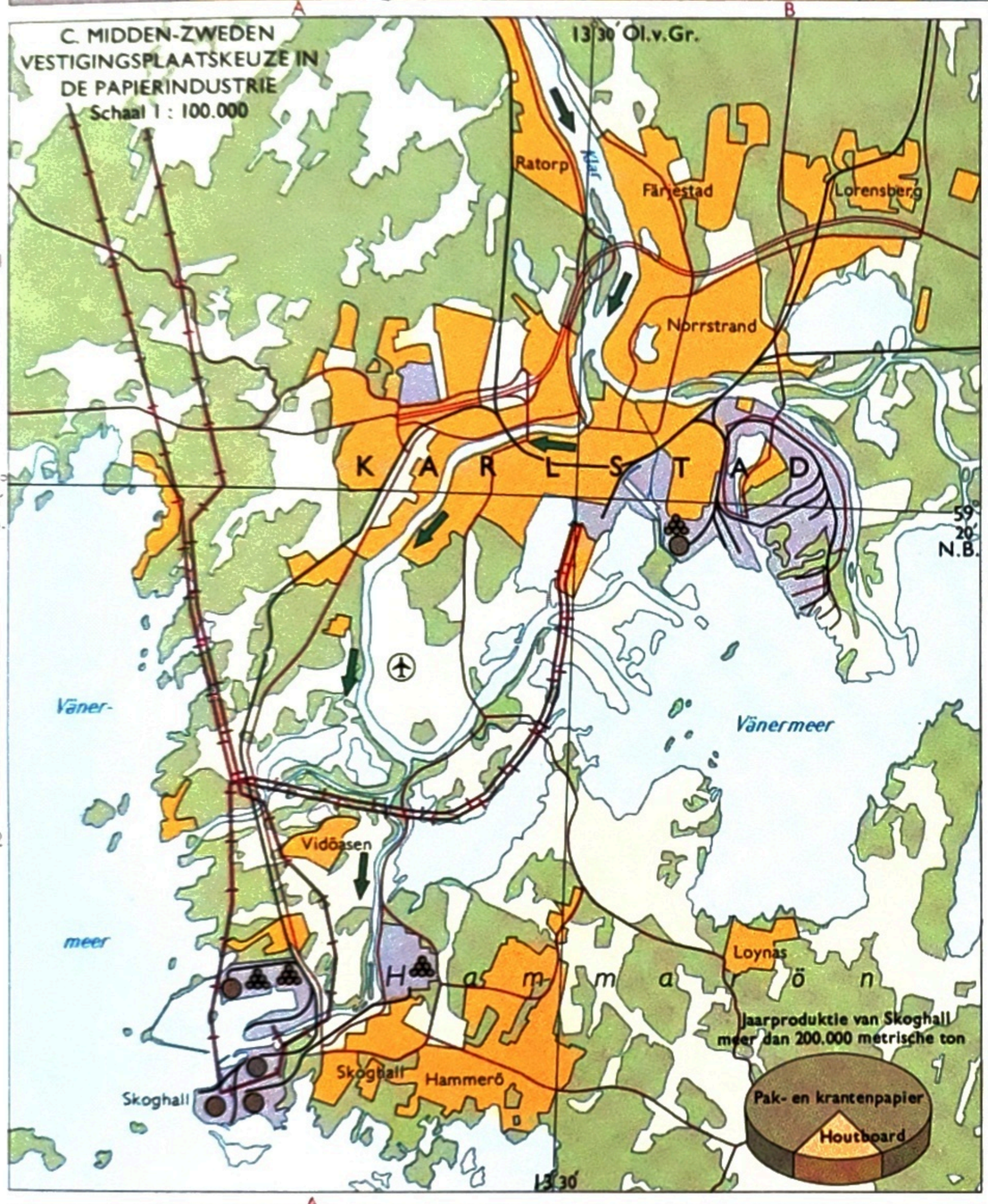

Legenda voor A:

De ijzererts reserves van de provincie Norbotten bedragen 2400 mln ton ijzererts met een ijzergehalte van 1500 mln ton, d.i. 90% van de totaal bekende Zweedse ijzererts- of 92% van de ijzerreserve. Van de totale ijzererts reserve van Norbotten is 63% (1600 mln ton) geconcentreerd bij Kiruna en ruim 16% (400 mln ton) bij Gällivare.
De breedte van de witte banden in de cirkels is evenredig aan de verontreiniging van het erts door fosfor.

- Uitvoerhaven van ijzererts
- Uitvoer ijzererts

Legenda voor C:

- Bossen
- Houttransport
- Industrieterrein
- Houtopslag
- Houtpulp- , papier- en boardindustrie
- Hoogspanningsleiding
- Spoorlijn, industriespoorlijn
- Autowegen
- Stadsbebouwing
- Cultuurland , improduktief

D. SCANDINAVIË - BODEMGEBRUIK EN VISSERIJ
Schaal 1 : 15.000.000

Legenda voor D:

- Fjeld , toendra
- Bos
- Akkerbouw
- Graangrens
- Tarwegrens
- Veehouderij
- Belangrijke vissershaven
- Belangrijkste Houtverwerkende industrie

E. STOCKHOLM
Schaal 1 : 400.000

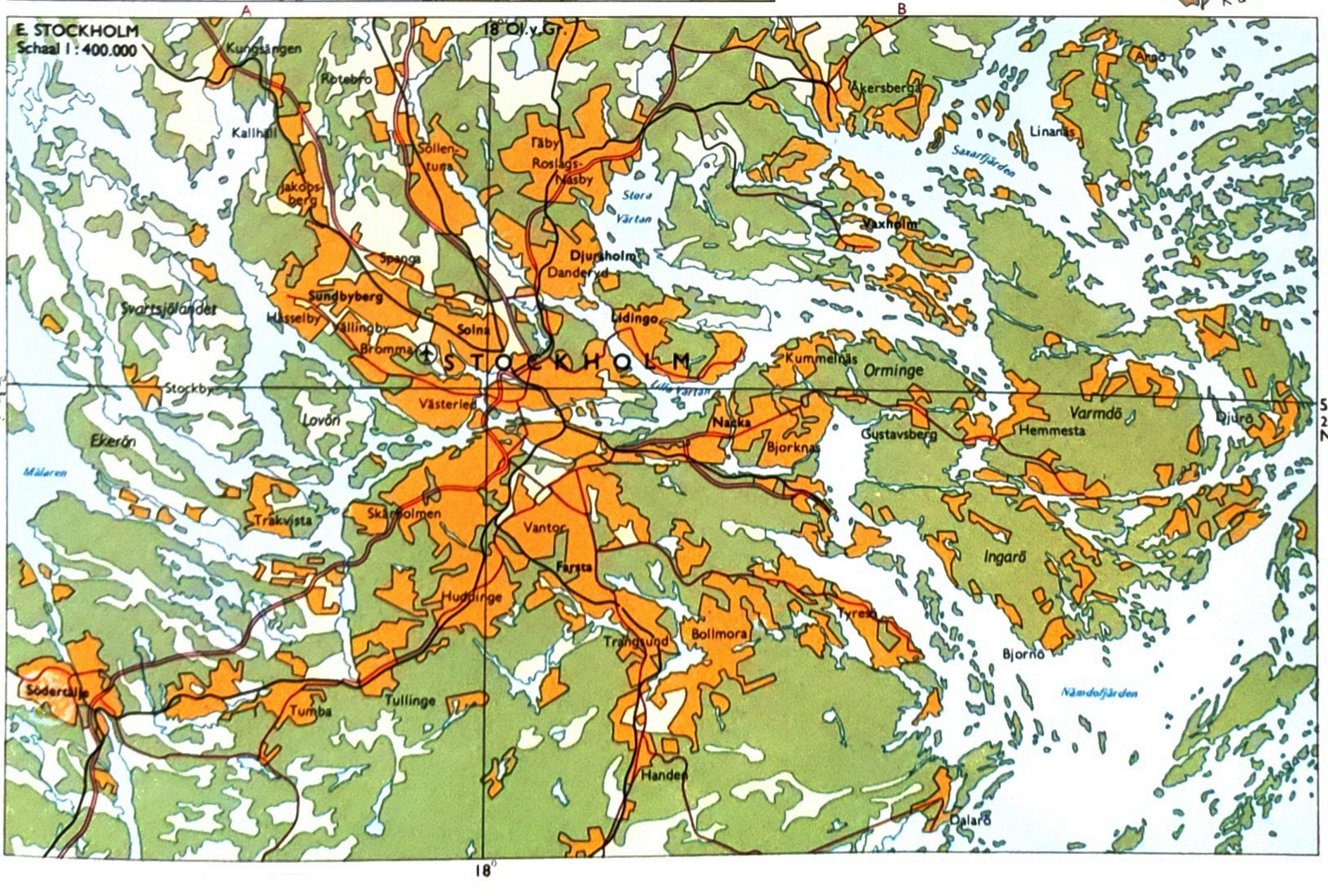

F. ZWEDEN PAPIERINDUSTRIE
Schaal 1 : 15.000.000

Geogr. Cart. Inst. Wolters-Noordhoff

NOORDWEST- EUROPA

A. ENERGIE
Schaal 1:15.000.000

- *Waterkrachtcentrale*
- *Thermische centrale*
- *Kernenergiecentrale*
- *Aardolieraffinagecapaciteit*
- *Aluminiumsmelterij*

B. MIJNBOUW EN INDUSTRIE
Schaal 1 : 12.000.000

- *Uranium*
- *Pyriet*
- *Ijzererts*
- *Nikkel*
- *Koper*
- *Lood*
- *Zink*
- *Goud*
- *Zilver*
- *Scheepsbouw*
- *Uitvoer ijzererts*

Industrie- en/of havenstad:

- *Stad met meer dan 1.000.000 inw.*
- *Stad met 500.000-1.000.000 inw.*
- *Stad met 100.000-500.000 inw.*
- *Stad met minder dan 100.000 inw.*
- *Overige steden*

C. VERSPREIDING DER BEVOLKING EN ADMINISTRATIEVE INDELING
Schaal 1:12.000.000

ZWEDEN

1 *Malmöhus*
2 *Kristianstad*
3 *Blekinge*
4 *Halland*
5 *Kronoberg*
6 *Jönköping*
7 *Kalmar*
8 *Gotland*
9 *Göteborg en Bohus*
10 *Älvsborg*
11 *Skaraborg*
12 *Östergötland*
13 *Värmland*
14 *Örebro*
15 *Södermanland*
16 *Västmanland*
17 *Uppsala*
18 *Stockholm*
19 *Kopparberg*
20 *Gävleborg*
21 *Jämtland*
22 *Västernorrland*
23 *Västerbotten*
24 *Norbotten*

NOORWEGEN

1 *Rogaland*
2 *Vest-Agder*
3 *Aust-Agder*
4 *Telemark*
5 *Vestfold*
6 *Østfold*
7 *Hordaland*
8 *Buskerud*
9 *Akershus*
10 *Sogn en Fjordane*
11 *Oppland*
12 *Hedmark*
13 *Møre en Romsdal*
14 *Sør-Trøndelag*
15 *Nord-Trøndelag*
16 *Nordland*
17 *Troms*
18 *Finnmark*
19 *Oslo*
20 *Bergen*

FINLAND

1 *Uusimaa*
2 *Kymi*
3 *Ålands Eilanden*
4 *Turku-Pori*
5 *Häme*
6 *Mikkeli*
7 *Vaasa*
8 *Keski-Suomen*
9 *Kuopio*
10 *Pohjois-Karjala*
11 *Oulu*
12 *Lappi*

Een rode stip geeft ongeveer 5000 inw. weer

Geogr. Cart. Inst. Wolters-Noordhoff

OOST-EUROPA

Schaal 1 : 9.000.000

Projectie van Bonne

Geogr. Cart. Inst. Wolters-Noordhoff

EUROPEES RUSLAND

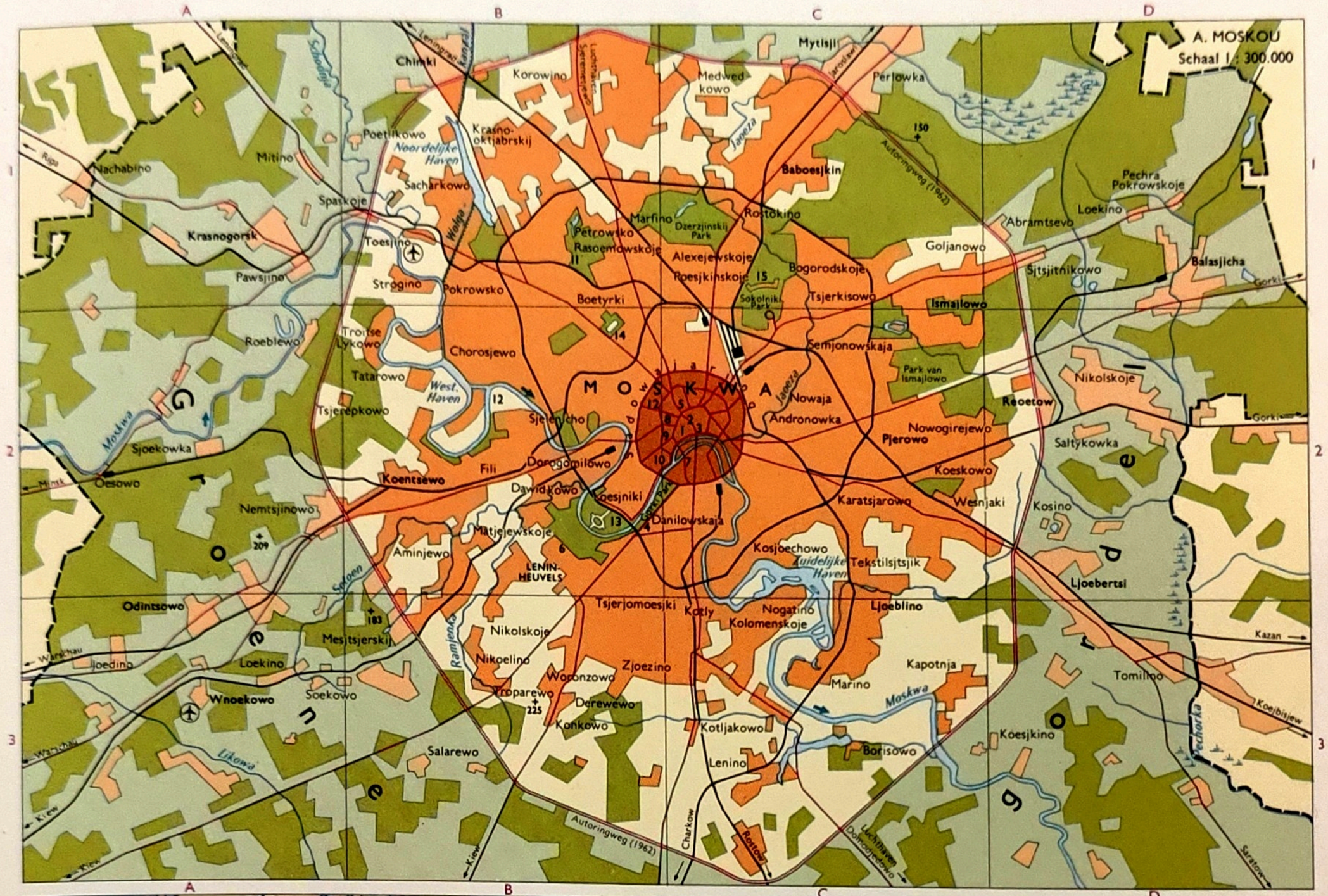

Geogr. Cart. Inst. Wolters-Noordhoff

STAATKUNDIGE INDELING VAN DE UNIE VAN SOCIALISTISCHE SOWJETREPUBLIEKEN (U.S.S.R. OF SOWJETUNIE)

Schaal 1 : 30.000.000

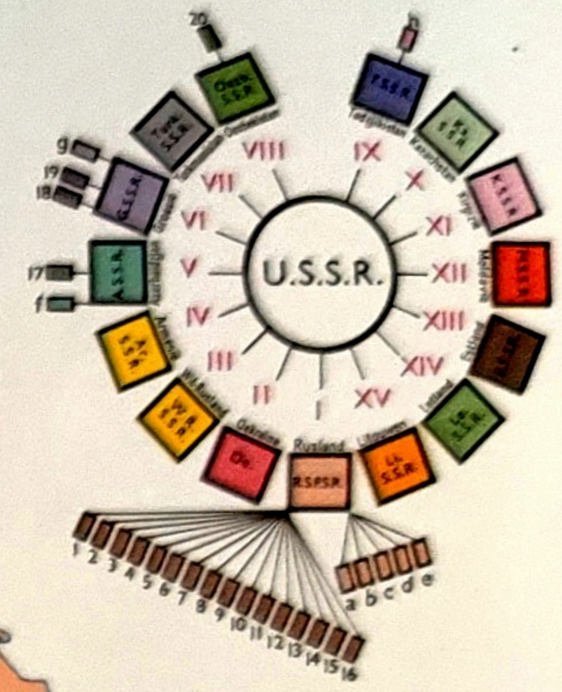

1 *Rusland (Moskou)*
- 1 *Tsjoewasjië (Tsjeboksary)*
- 2 *Tataren Rep. (Kazan)*
- 3 *Basjkieren Rep. (Oefa)*
- 4 *Mari Rep. (Josjkar Ola)*
- 5 *Komi Rep. (Syktywkar)*
- 6 *Dagestan (Machatsjkala)*
- 7 *Karbadijns-Balkaarse Rep. (Naltsjik)*
- 8 *Boerjaten Rep. (Oelan Oede)*
- 9 *Jakoeten Rep. (Jakoetsk)*
- 10 *Oedmoerten Rep. (Isjewsk)*
- 11 *Mardwinen Rep. (Saransk)*
- 12 *Noord-Osetië (Ordzjonkidze)*
- 13 *Karelië (Petrozawodsk)*
- 14 *Kalmukken Rep. (Elista)*
- 15 *Tsjetsjen-Ingoesjen Rep. (Grozny)*
- 16 *Toewinië (Kyzyl)*
- a *Gorno-Altai (Gorno-Altaisk)*
- b *Chakassië (Abakan)*
- c *Joods Autonoom Gebied (Birobidsjan)*
- d *Adyge (Majkop)*
- e *Tsjerkessië (Tsjerkessk)*

II *Oekraïne (Kiew)*
III *Wit-Rusland (Minsk)*
IV *Armenië (Jerevan)*
V *Azerbaidzjan (Bakoe)*
- 17 *Nachitsjewan (Nachitsjewan)*
- f *Nagorno-Karabachen (Stepanakert)*

VI *Groesië of Georgië (Tbilisi)*
- 18 *Abchazië (Soechoemi)*
- 19 *Adzjarië (Batoemi)*
- g *Zuid-Osetië (Tsjinwali)*

VII *Turkmenistan (Asjchabad)*
VIII *Oezbekistan (Tasjkent)*
- 20 *Karakalpakstan (Noekoes)*

IX *Tadzjikistan (Djoesjanbe)*
- h *Gorno-Badachsjan (Chorog)*

X *Kazachstan (Alma Ata)*
XI *Kirgiezië (Froenze)*
XII *Moldavië (Kisjinow)*
XIII *Estland (Tallin)*
XIV *Letland (Riga)*
XV *Litouwen (Wilnioes)*

I t/m XV: SOCIALISTISCHE SOWJETREPUBLIEKEN (S.S.R.)
1 t/m 20: AUTONOME REPUBLIEKEN (A.S.S.R.)
a t/m h: AUTONOME GEBIEDEN

De grootte der bevolking van elk der Sowjetrepublieken is in rood weergegeven. (1971)

Geogr. Cart. Inst. Wolters-Noordhoff

SPANJE EN PORTUGAL

Schaal 1 : 3.000.000

A. NEERSLAG
Schaal 1 : 12.000.000

Minder dan 300 mm
300 - 500 mm
500 - 1000 mm
1000 - 1600 mm
Meer dan 1600 mm

B. WATERHUISHOUDING
Schaal 1 : 12.000.000

Gebied met voldoende vochtigheid
Gebied met middelmatige vochtigheid
Gebied met lage vochtigheid
Geïrrigeerd gebied
Rivier met stuwdam
Kanaal

Voor grondgebruik zie pag. 80-81

C. MIJNBOUW EN INDUSTRIE
Schaal 1 : 12.000.000

Industrie- en/of havenstad
Stad met meer dan 1.000.000 inw.
Stad met 500.000 - 1.000.000
Stad met 100.000 - 500.000 inw.
Stad met minder dan 100.000 inw.
Overige steden

Waltraam
Kaper
Lood
Kwikzilver
Kalizout
Zeezout
Scheepsbouw
Steenkool
Kernenergiecentrale
Thermische centrale
Waterkrachtcentrale
IJzererts
Pyriet

D. BEVOLKINGSDICHTHEID
Schaal 1 : 12.000.000

Inwoners per km²
Minder dan 10
10 - 25
25 - 50
50 - 100
100 - 200
Meer dan 200
Agglomeratie met meer dan 1 mln inw.
Overige steden

Kegelprojectie

De namen van de hoofdsteden der provincies (Spanje) en der districten (Portugal) zijn onderstreept.

Geogr. Cart. Inst. Wolters-Noordhoff

SPANJE

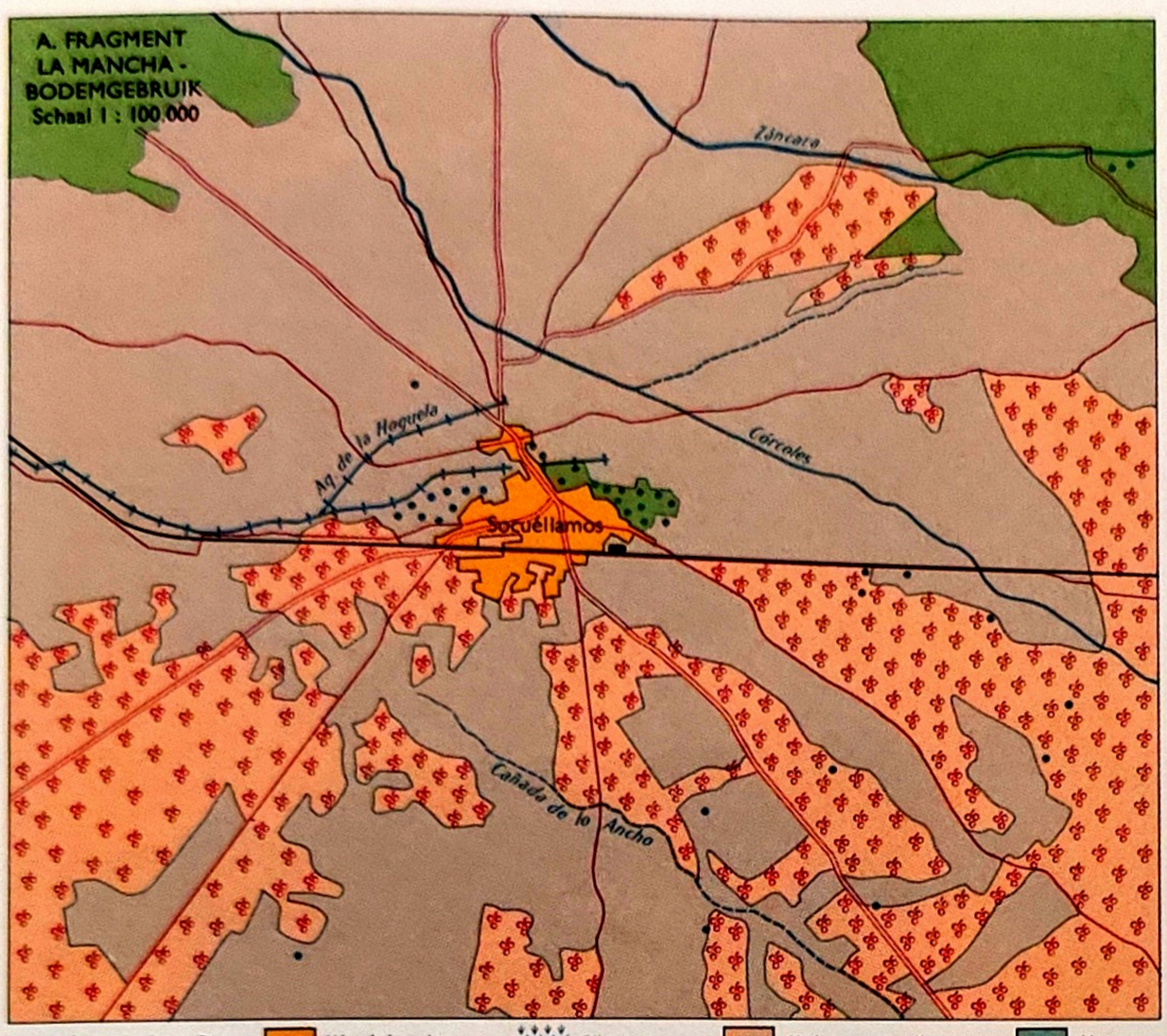

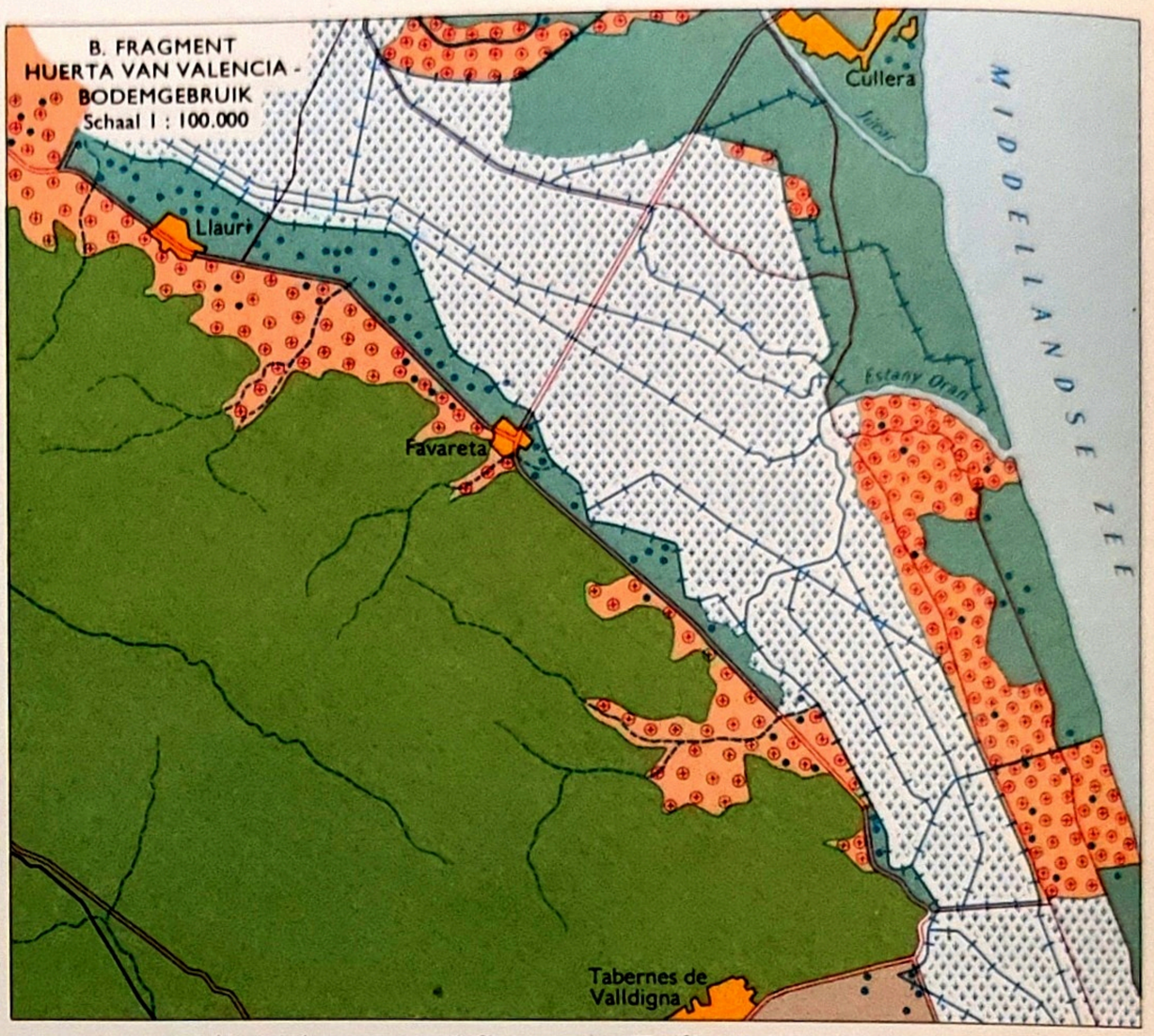

Legenda voor A en B:

- Woonbebouwing
- Akkerbouw
- Rijst
- Wijnbouw
- Mediterrane landbouw
- Citruscultuur
- Huerta
- Mediterrane bosvegetatie
- Irrigatieleiding
- Noria's
- Hoofdweg
- Secundaire weg
- Spoorweg met station

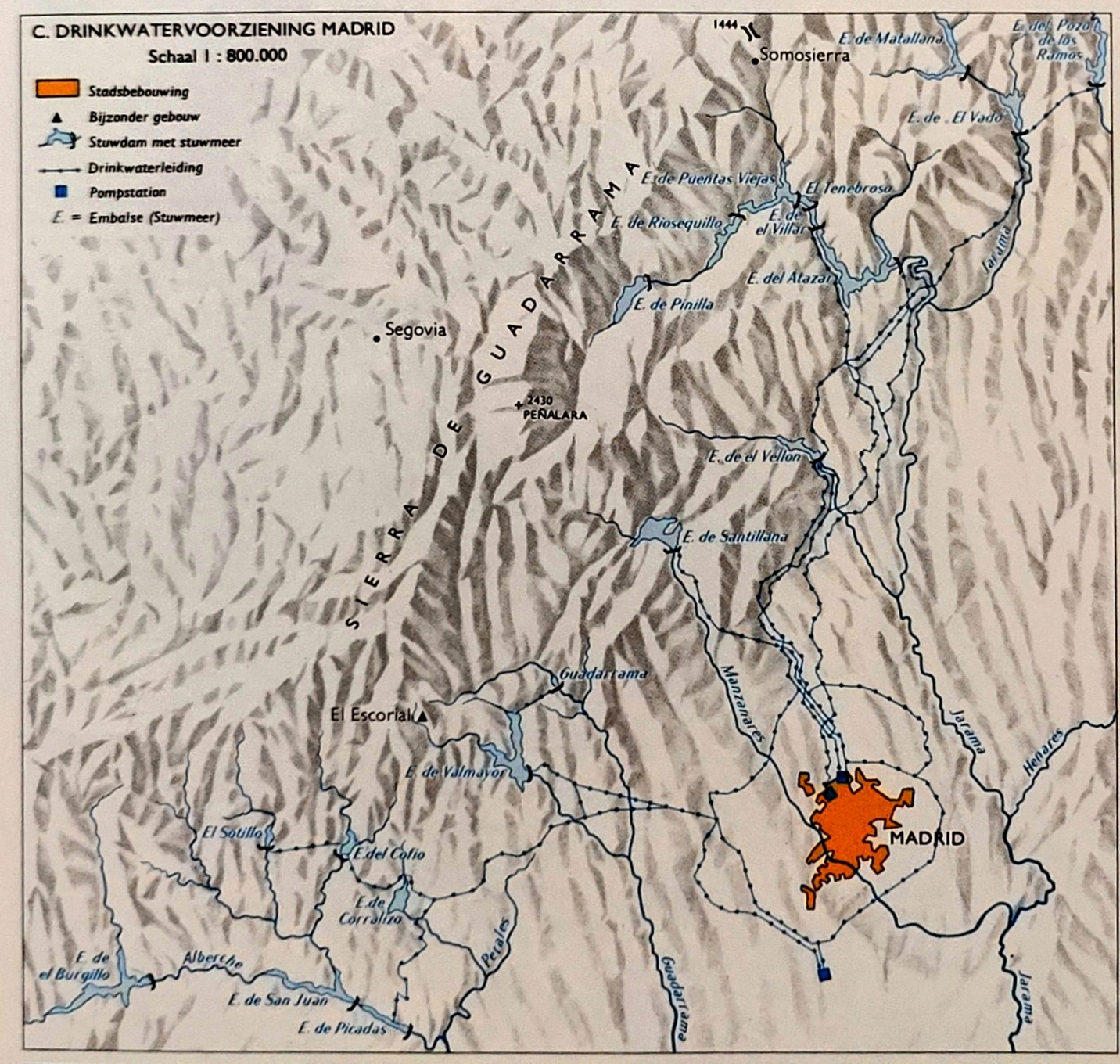

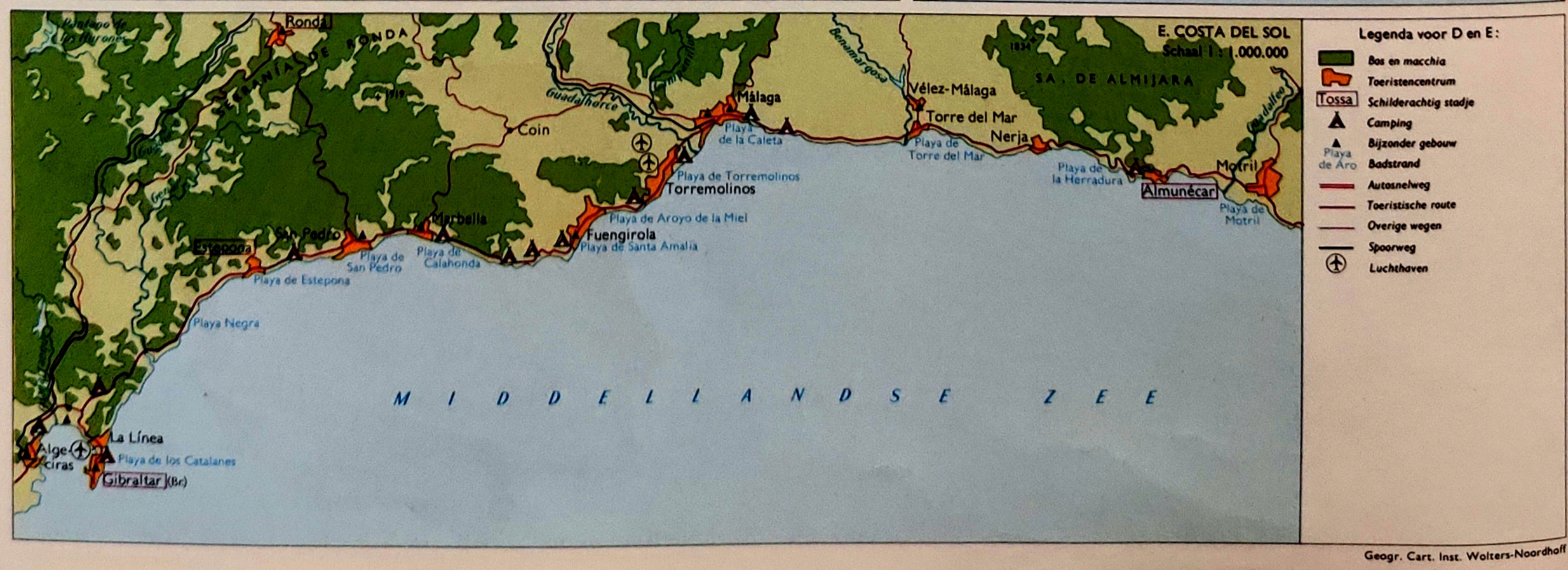

Legenda voor D en E:

- Bos en macchia
- Toeristencentrum
- Tossa — Schilderachtig stadje
- Camping
- Bijzonder gebouw
- Playa de Aro — Badstrand
- Autosnelweg
- Toeristische route
- Overige wegen
- Spoorweg
- Luchthaven

Geogr. Cart. Inst. Wolters-Noordhoff

ITALIË

A. FRAGMENT POVLAKTE - BODEMGEBRUIK
Schaal 1 : 100.000

B. FRAGMENT PÜGLIA - BODEMGEBRUIK
Schaal 1 : 100.000

Legenda voor A en B:

- Woonbebouwing
- Akkerbouw vnl. tarwe
- Tuinbouw
- Rijst
- Wijnbouw
- Mediterrane landbouw
- Olijfteelt
- Veehouderij
- Bos en macchia
- Visvijver
- Hoofdweg
- Secundaire weg
- Spoorweg met station

C. CÔTE D' AZUR - RIVIERA
Schaal 1 : 1.500.000

- Bos en macchia
- Toeristencentrum
- Portofino Schilderachtig stadje
- Camping
- Autosnelweg
- Overige wegen
- Spoorweg
- Luchthaven

D. VESUVIUS - RELIËF
Schaal 1 : 250.000

- Asregens in 79 na Chr.
- Modderstromen in 79 na Chr.
- Lavastromen na 1900

0 100 200 500 1000

E. VESUVIUS - BODEMGEBRUIK
Schaal 1 : 250.000

- Woonbebouwing
- Akkerbouw
- Tuinbouw
- Wijnbouw
- Mediterrane landbouw
- Extensieve veehouderij
- Mediterrane basvegetatie
- Improduktief

Geogr. Cart. Inst. Wolters-Noordhoff

ITALIË

Schaal 1 : 3.000.000

B.O.L.v.Gr.

2000 1000 500 200 0 100 200 500 1000 1500
Berlijn
Parijs
Londen
Wenen
Praag
Boedapest
Bern
Genève
Lyon
Marseille
Nice
Cannes
Monaco
Ventimiglia
Bordeaux
Toulouse
Montpellier
Perpignan
Barcelona
Madrid
Lissabon
Algiers
Tunis
Malta
Valletta
Sicilië
Sardinië
Corsica
Balearen
Ibiza
Mallorca
Menorca
Alpen
Pyreneeën
Apennijnen
Dinarische Alpen
Karpaten
Balkan
Rhône
Donau
Po
Tiber
Arno
Adige
Ebro
Rijn
Elbe
Oder
Wisla
Dnjepr
Wolga
Don
Moskou
Sint Petersburg
Oslo
Stockholm
Helsinki
Kopenhagen
Hamburg
Berlijn
Amsterdam
Brussel
Frankfurt
Keulen
Stuttgart
München
Nürnberg
Leipzig
Dresden
Warschau
Krakau
Lodz
Poznan
Gdansk
Minsk
Kiev
Charkov
Rostov
Volgograd
Kazan
Samara
Perm
Jekaterinburg
Ufa
Tsjeljabinsk
Omsk
Novosibirsk
Tomsk
Krasnojarsk
Irkoetsk
Jakoetsk
Chabarovsk
Vladivostok
Sachalin
Kamtsjatka
Anadyr
Tsjoekotskoje Nagorje
Noordpool
Noordelijke Ijszee
Barentszzee
Witte Zee
Karazee
Laptevzee
Oost-Siberische Zee
Beringstraat
Beringzee
Tsjoektsenzee
Alaska
Canada
Groenland
Ijsland
Faeröer
Noordkaap
Spitsbergen
Nova Zembla
Franz Josefland
Severnaja Zemlja
Nieuwe Siberische Eilanden
Lena
Jana
Indigirka
Kolyma
Ob
Irtysj
Jenisej
Angara
Lena
Amoer
Sungari
Ussuri
Kaspische Zee
Aralmeer
Balchasj
Issykkoel
Baikalmeer
Kaukasus
Elbroes
Ararat
Kaspische Laagte
Oeralgebergte
Oeralvlakte
Siberische Laagte
Centraal-Siberisch Plateau
Taimyrschiereiland
Verkhojanskgebergte
Stanovojgebergte
Aldangebergte
Anabarplateau
Putoranaplateau
Altajgebergte
Sajangebergte
Tannoe-Oela
Transbaikalië
Mongolië
Gobi
Hoggebergte
Tibet
Himalaya
Mount Everest
Karakorum
Hindoekoesj
Pamir
Tien Shan
Turkestan
Iran
Irak
Syrië
Libanon
Israël
Jordanië
Saoedi-Arabië
Rode Zee
Perzische Golf
Golf van Oman
Arabische Zee
Jemen
Aden
Oman
Hadramaut
Rub al Chali
Nefoed
Syrische Woestijn
Arabische Woestijn
Sahara
Libische Woestijn
Egypte
Nijl
Soedan
Khartoem
Ethiopië
Somalië
Eritrea
Kenia
Tanzania
Oeganda
Zaïre
Kameroen
Nigeria
Niger
Tsjaad
Mali
Algerije
Marokko
Mauritanië
Senegal
Guinee
Ivoorkust
Ghana
Togo
Dahomey
Liberia
Sierra Leone
Gambia
Portugal
Spanje
Frankrijk
Italië
Zwitserland
Oostenrijk
Hongarije
Tsjechoslowakije
Polen
Duitsland
Nederland
België
Luxemburg
Denemarken
Noorwegen
Zweden
Finland
Roemenië
Bulgarije
Griekenland
Albanië
Joegoslavië
Turkije
Cyprus
Rhodos
Kreta
Sicilië
Sardinië
Corsica
Balearen
Ibiza
Mallorca
Menorca
Azoren
Madeira
Canarische Eilanden
Kaapverdische Eilanden
Bermuda
Bahama's
Cuba
Jamaica
Haïti
Puerto Rico
Trinidad
Barbados
Windward Islands
Leeward Islands
Aruba
Curaçao
Bonaire
Mexico
Guatemala
Belize
Honduras
El Salvador
Nicaragua
Costa Rica
Panama
Colombia
Venezuela
Guyana
Suriname
Frans Guyana
Ecuador
Peru
Brazilië
Bolivia
Paraguay
Chili
Argentinië
Uruguay
Falklandeilanden
Zuid-Georgië
Zuidelijke Sandwich Eilanden
Zuidpool
Zuidelijke Ijszee
Weddellzee
Ross Ice Shelf
Ross Zee
Victoria Land
Mount Erebus
Mount Terror
Mount Melbourne
Mount Sidley
Mount Waesche
Mount Siple
Mount Takahe
Mount Murphy
Mount Casey
Mount Rea
Mount Bowers
Mount Nansen
Mount Kirkpatrick
Mount Hope
Mount Weaver
Mount Dickerson
Mount Markham
Mount Minto
Mount Bastion
Mount Cocks
Mount Gilbert
Mount Lister
Mount Bird
Mount Dove
Mount Hooper
Mount Hughes
Mount Rayner
Mount Rennick
Mount Ruppert
Mount Sabine
Mount Saltonstall
Mount Sidley
Mount Siple
Mount Takahe
Mount Terror
Mount Waesche
Mount Weaver
Mount Wilson
Mount Wood
Mount Zeus
Mount Zumberge
Mount Zumwalt
Mount Zwick
Mount Zykov
Mount Zykov
Mount Zykov

ITALIË

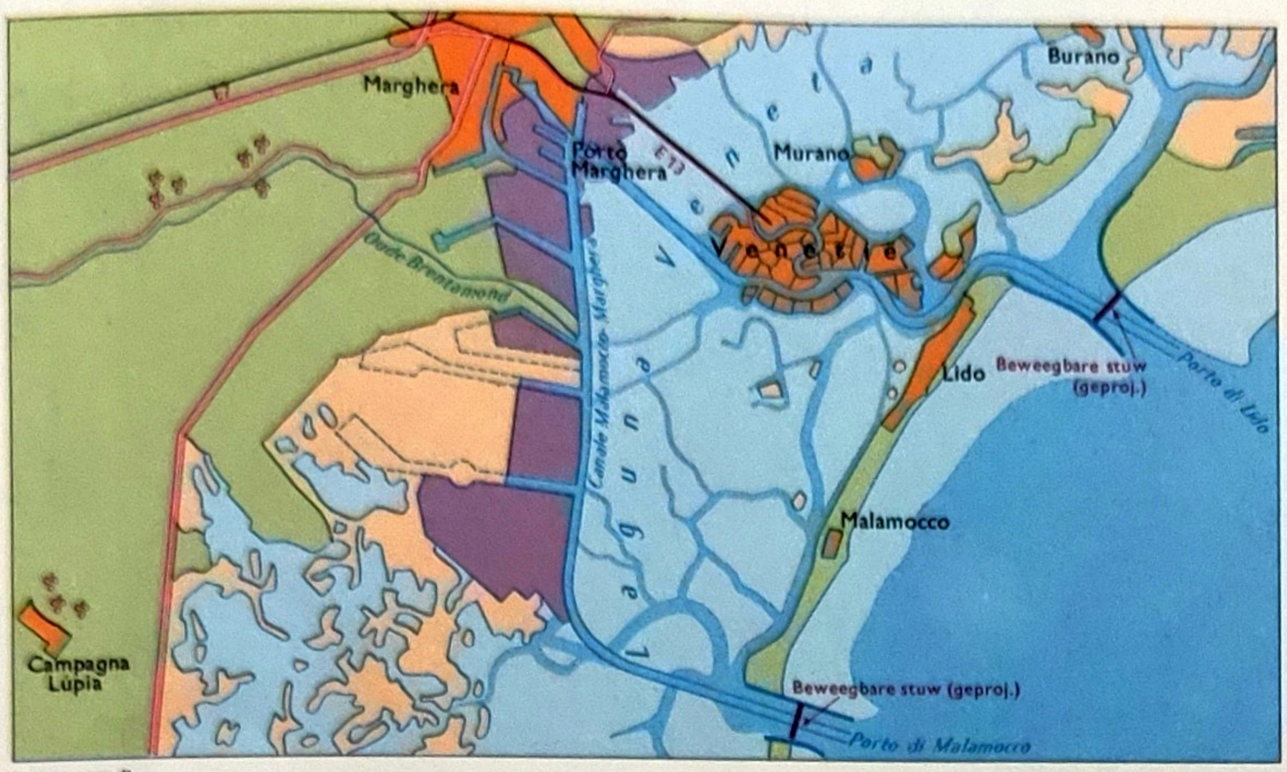

A. VENETIË
Schaal 1:250.000

- Overwegend cultuurland
- Wijnbouw
- Droogvallende gronden
- Woongebied
- Opgespoten industrieterrein
- Ondiep water
- Vaargeul
- Geprojecteerde havens
- Leidam

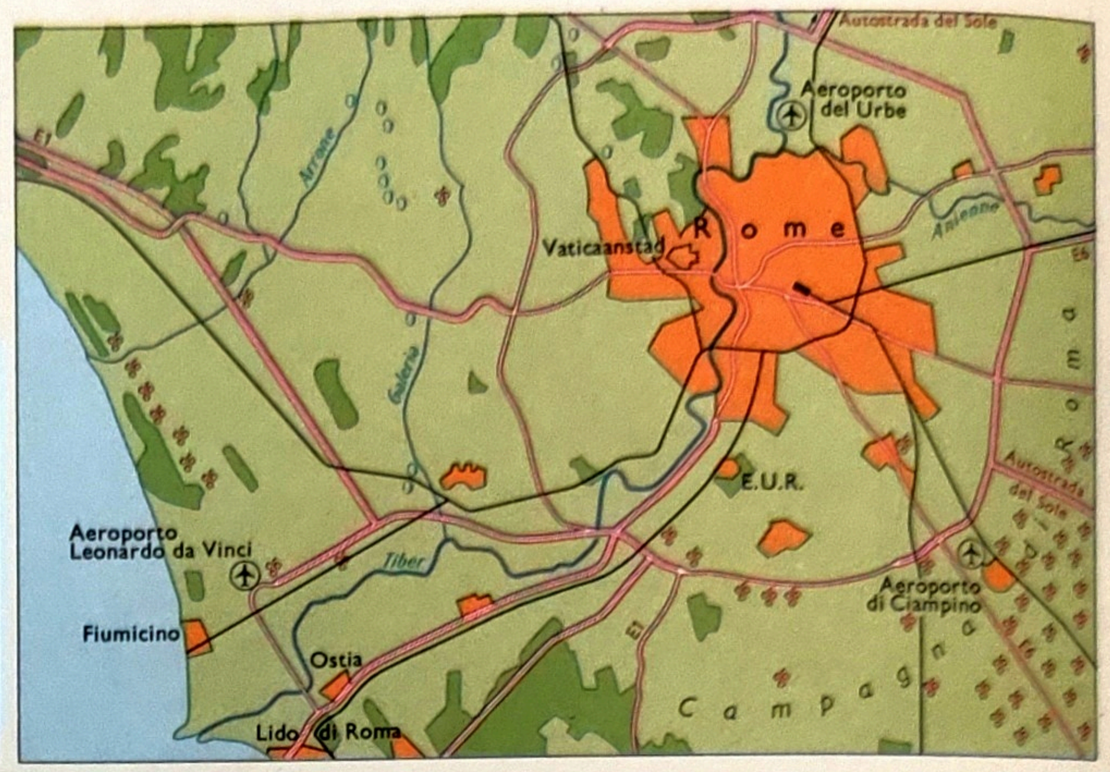

B. ROME EN OMGEVING
Schaal 1:400.000

- Overwegend cultuurland
- Wijnbouw
- Olijven
- Bos
- Woongebied
- Luchthaven

E.U.R. *Esposizione Universale di Roma*

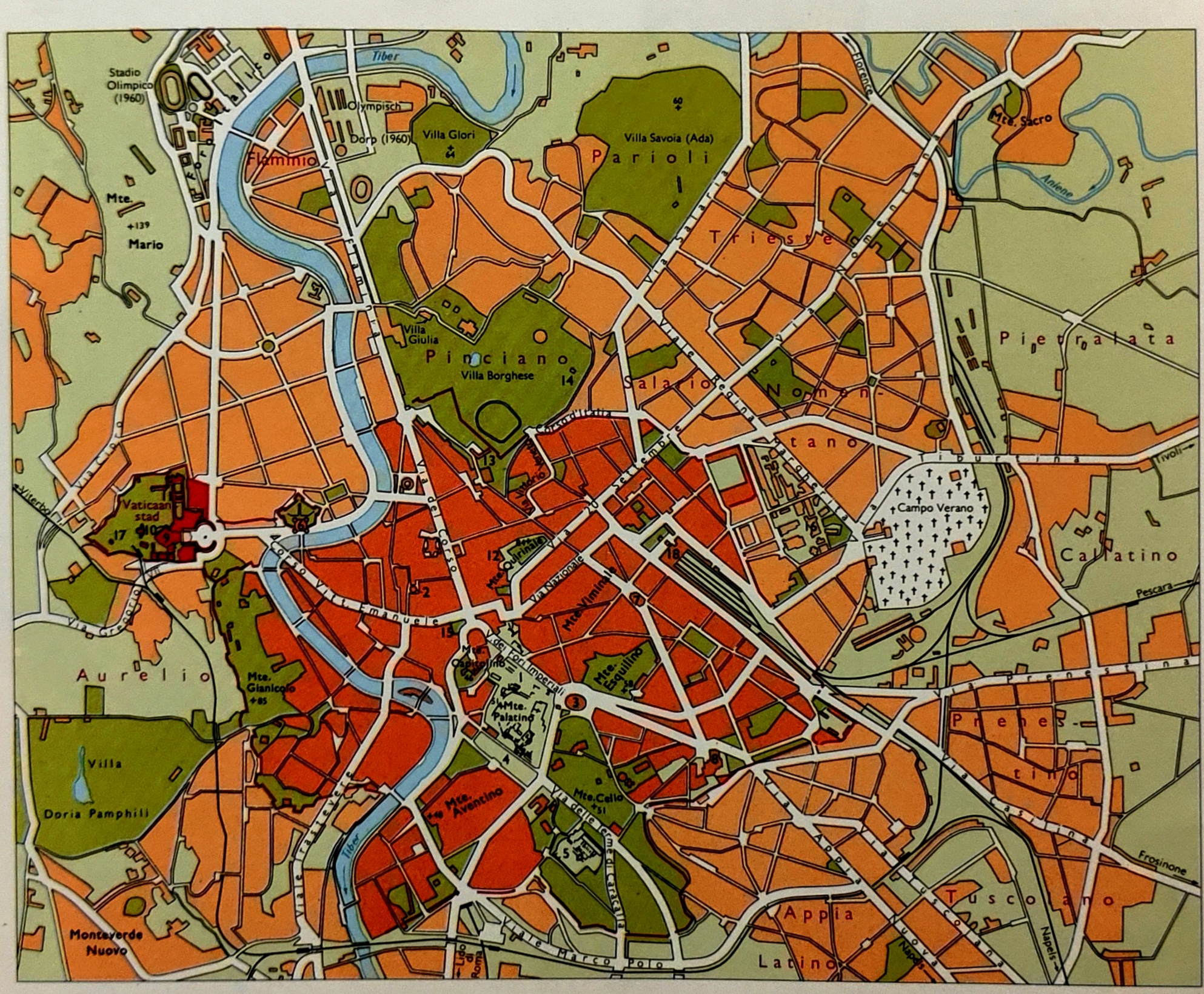
Stadio Olimpico (1960)
Tiber
Olympisch Dorp (1960)
Villa Glori
Villa Savoia (Ada)
Parioli
Florence
Mte. Sacro
Flaminio
Mte. +139 Mario
Villa Giulia
Pinciano
Villa Borghese
Salario
Trieste
Nomentano
Pietralata
Vaticaanstad
Mte. Vaticano
Quirinale
Via Nazionale
Mte. Viminale
Campo Verano
Tiburtina
Tivoli
Pescara
Via del Corso
Via Cavour
Via Viterbo
Via Cristoforo Colombo
Via Ostiense
Via Appia Nuova
Via Tuscolana
Via Prenestina
Via Labicana
Via Merulana
Via Casilina
Via Appia Pignatelli
Via Ardeatina
Via Ostiense
Via Marco Polo
Via delle Terme di Caracalla
Via Aventina
Via Ostiense
Via Viale Trastevere
Via Portuense
Via Aurelia
Via Gregorio VII
Via Aurelio
Mte. Gianicolo +85
Villa Doria Pamphili
Monteverde Nuovo
Aurelio
Mte. Capitolino
Mte. Palatino
Mte. Aventino
Mte. Celio +51
Mte. Esquilino
Via dei Fori Imperiali
Via Cavour

BALKANLANDEN

A. BALKANLANDEN IN 1815
Schaal 1 : 15.000.000

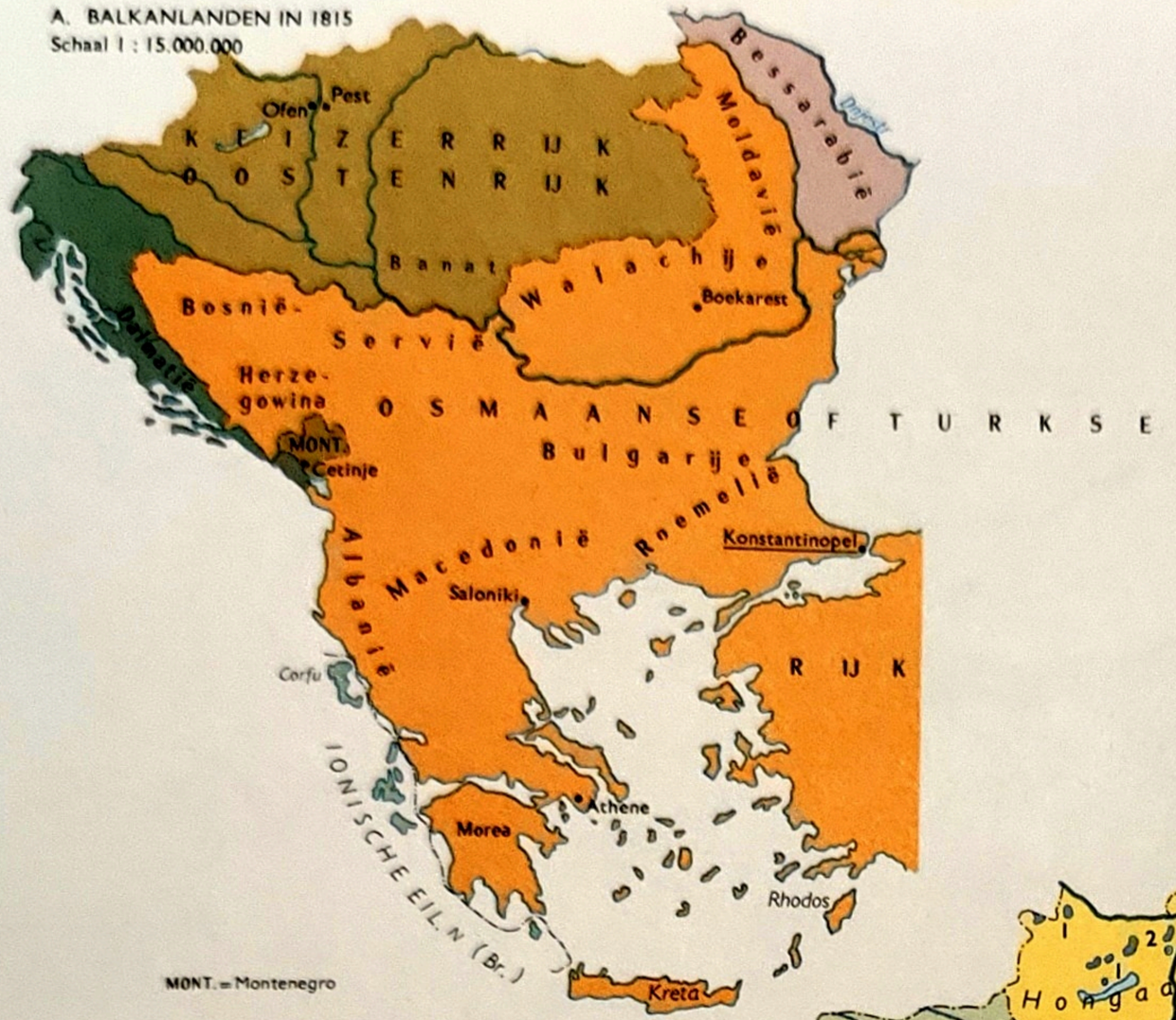

MONT. = Montenegro

B. BALKANLANDEN IN 1878
Schaal 1 : 15.000.000

E. VERSPREIDING DER TALEN
(Situatie 1973)

Schaal 1 : 12.000.000

I Indogermaanse talen :

A. *Germaanse talen :*

Duits (1)

Slavische talen :

Westslavische talen : (2)
Slowaaks

Zuidslavische talen : (3)
Sloveens , Servokroatisch
Bulgaars , Macedonisch

Oostslavische talen : (4)
Oekraïns, Russisch

B. *Romaanse talen : (5)*

Roemeens, Moldavisch, Aromunisch

C. *Overige Indogermaanse talen :*

Grieks (6)

Albanees (7)

II Finoegrische talen :

Hongaars (8)

III Altaïsche talen : *(9)*

Turkse talen :

Turks , Tataars , Gagausisch

Naar gegevens van Dr. Breu, Wenen (1973)

C. BALKANLANDEN IN 1914
Schaal 1 : 15.000.000

D. BALKANLANDEN IN 1974
Schaal 1 : 15.000.000

Geogr. Cart. Inst. Wolters-Noordhoff

ZUIDOOST-EUROPA

Schaal 1 : 4.500.000

A. FEDERALE REPUBLIEK JOEGOSLAVIË

Schaal 1:7.500.000

Slovenija (Slovenië)
Ljubljana
Zagreb
Hrvatska (Kroatië)
Rijeka
Bosna (Bosnië)
Sarajevo
Hercegovina
Split
Vojvodina
Novi Sad
BEOGRAD (BELGRADO)
Srbija (Servië)
Niš
Crna Gora (Montenegro)
Titograd
Kosmet
Priština
Skopje
Makedonija (Macedonië)

Duits — Taalkundige minderheid
Grens tussen Rooms-Katholieken en Oosters-Orthodoxen
Islamieten
De 6 republieken zijn duidelijkheidshalve door verschillende kleuren weergegeven.
De autonome gebieden Kosmet en Vojvodina zijn beide //// gearceerd.

B. ATHENE EN OMGEVING

Schaal 1:1.000.000

Boeotië
Attica
Golf v. Korinthe
Golf van Egina (Saronï)
Alepochori
Erithrai
Plataiai
Parnis
Kithairon
Megara
Mandra
Nea Péramos
Eleusis
ATHINAI (ATHENE)
Akropolis
Piraeus
Chalandri
Rafina
Kasfistos
Pentelikon
Aulonion
Korinthos (Korinthe)
Isthmia
Peloponnesos
Ankistron
Kropieë
Glifada
Voeliagmeni
Fieves
K.Toerlo
Egina
Perdika

C. KRETA

BODEMGEBRUIK
Schaal 1:2.500.000

MIDDELLANDSE ZEE
Kriti (Kreta)
Chaniá
Réthimnon
Iráklion
Lassithi
Aghios Nikolaos
Sitia
Ierápetra
Sfakia
Timbakion
Mesara
Mediterrane landbouw
Wijnbouw
Olijfteelt
Extensieve veeteelt
Macchia en Bos
Bevolking per district
Meer dan 200.000 inw.
100.000-200.000
50.000-100.000
Minder dan 50.000 inw.

D. CYPRUS

BODEMGEBRUIK
Schaal 1:2.500.000

MIDDELLANDSE ZEE
Kypros (Kibris)
Distr. Kyrenia
Kyrenia
Distr. Famagusta
Famagusta (Ammochóstos)
Distr. Nicosia
Nicosia (Levkosia)
Morfou Bocht
Distr. Pafos
Pafos
Distr. Larnaca
Larnaca
Distr. Limassol
Limassol
Brits militair steunpunt
Mediterrane landbouw
Wijnbouw
Citrusteelt
Olijfteelt
Extensieve veeteelt
Macchia en Bos
Pyriet
Koper
Bevolking per district
Meer dan 200.000 inw.
100.000-200.000
50.000-100.000
Minder dan 50.000 inw.
Grieken
Turken

Adriatische Zee
Tyrrheense Zee
Ionische Zee
Middellandse Zee
Zwarte Zee
Egeïsche Zee
Golf van Tarente
Kanaal v. Sicilië
Kanaal v. Malta
Golf v. Manfredonia
Golf v. Napels
Golf v. Salerno
Golf v. Patras
Golf v. Korinthe
Golf v. Athene
Golf v. Lepanto
Golf v. Kalamata
Golf v. Messina
Golf v. Lakonia
Golf v. Kiparissia
Golf v. Petalia
Golf v. Volos
Golf v. Saros
Golf v. Enez
Golf v. Kavalla
Golf v. Strimon
Golf v. Thessaloniki
Golf v. Smyrna
Golf v. Kandalia
Golf v. Kos
Golf v. Iskenderun
Golf v. Antalya
Golf v. Fethiye
Golf v. Gökova
Golf v. Edremit
Golf v. Izmir
Golf v. Boergas
Golf v. Sidra
Golf v. Gabès
Golf v. Hammamet
Golf v. Tunis
Golf v. Sirte
Golf v. Oran
Golf v. Arzew
Golf v. Algiers
Golf v. Bougie
Golf v. Stora
Golf v. Bône
Golf v. Tabarka
Golf v. Bizerte
Golf v. Hammamet
Golf v. Gabès
Golf v. Sirte
Golf v. Oran
Golf v. Arzew
Golf v. Algiers
Golf v. Bougie
Golf v. Stora
Golf v. Bône
Golf v. Tabarka
Golf v. Bizerte

MIDDELLANDSE ZEEGEBIED

E.E.G.-LANDEN

A. BEVOLKINGSDICHTHEID
Schaal 1 : 12.500.000
Inwoners per km² (1971)
Minder dan 50
50-100
100-200
200-500
Meer dan 500

An. = Antwerpen
W.V. = West-Vlaanderen
O.V. = Oost-Vlaanderen
Br. = Brabant
Li. = Limburg
Lüt. = Luik
Nai. = Namur
Na. = Namur
Lx. = Luxemburg
L. = Luxemburg

D. MIJNBOUW EN ENERGIE
Schaal 1 : 12.500.000
Uranium
Steenkoolveld
Bruinkoolveld
Aardolie
Aardgas
Kernenergiecentrale
Aardolieleiding
Aardgasleiding
Aardolieproduktenleiding
Aardolieraffinage
Ijzererts
Lood
Tin
Zink
Kwikzilver
Bauxiet
Ver.Kon.

Steenkoolproduktie (1 mm = 10 mln ton)
Aardolieproduktie (1 mm = 1 mln ton)
Aardgasproduktie (1 mm = 1 mld m³)
Onderzoekcentra van Euratom
1 = Petten 3 = Karlsruhe
2 = Geel 4 = Ispra

NWO = Nord-West Oïleitung
CEL = Central European Pipeline
RDO = Rhein-Donau Oïleitung
RRP = Rotterdam-Rijnpijpleiding
SEPL = South European Pipeline
TAL = Transalpine Pipeline

Kalizout
Kaolien(Porceleinaarde)
Marmer
Zwavel

E. BELANGRIJKE INDUSTRIETAKKEN
Schaal 1 : 12.500.000
Percentage van de beroepsbevolking werkzaam in de secundaire sector (1973)
Minder dan 30 %
30-40 %
40-50 %
Meer dan 50 %
Ijzer-en staalproduktie
Aluminiumsmelterij
Chemische industrie
Elektrotechnische industrie
Scheepsbouw
Centrale industriezone (As van Lotharingen)

B. BEVOLKINGSGROEI
Schaal 1 : 25.000.000
Gemiddelde jaarlijkse toename in de periode 1960-1970
Mosame
Minder dan 0,5 %
0,5-1 %
1-1,5 %
Meer dan 1,5 %
Agglomeratie met meer dan 1 mln. inwoners

C. LANDBOUW
Schaal 1 : 25.000.000
Percentage van de beroepsbevolking werkzaam in de primaire sector (1970)
Minder dan 10 %
10-20 %
20-30 %
Meer dan 30 %

F. AUTO-EN VLIEGTUIGINDUSTRIE
Schaal 1 : 25.000.000
Auto-industrie
Belangrijk
Minder belangrijk
Vliegtuigindustrie
Belangrijk
Minder belangrijk

G. TEXTIELINDUSTRIE
Schaal 1 : 25.000.000
Percentage van de industriële beroepsbevolking werkzaam in de textielindustrie
10-20 %
20-30 %
30-40 %
Meer dan 40 %

Geogr. Cart. Inst. Wolters-Noordhoff

E.E.G.-LANDEN

IERLAND:
f. 6.883,—
2337 Kwh.

VER. KONINKRIJK
f. 8.642,—
4526 Kwh.

DENEMARKEN:
f. 14.032,—
3482 Kwh.

NEDERLAND:
f. 11.320,—
3792 Kwh.

BELGIE-LUX.:
f. 12.158
4285 Kwh.

BONDSREP. DUITSLAND
f. 11.501
4786 Kwh.

FRANKRIJK
f. 12.349,—
3423 Kwh.

ITALIE
f. 7.456,—
2584 Kwh.

Glasgow
Forth
Tyneside
Teesside
Belfast
Dublin
Hull
Immingham
Cork
Milford Haven
Swansea
Newport
Bristol
London
Southampton
Zeebrugge
Duinkerke
Gent
Antwerpen
Rotterdam
A'dam
W'haven
Emden
Bremen
Hamburg
Lübeck
Kalundborg
Kopenhagen
Le Havre
Rouen
Nantes
Bordeaux
Sète
Marseille
Genua
Savona
La Spézia
Livorno
Ravenna
Triëst
Venetië
Ancona
Napels
Bari
Tarente
Cágliari
Augusta

A. LEVENSSTANDAARD

Schaal 1 : 12.500.000

Bruto regionaal produkt per inwoner (1970)
(Het gemiddelde v.d. E.E.G.=100 %)

- *Minder dan 60 %*
- *60 - 80 %*
- *80 -100 %*
- *100 - 120 %*
- *Meer dan 120 %*

f 5.509,- *Gemiddeld jaarlijks inkomen per hoofd van de bevolking (1973)*

Aantal personenwagens per 1000 inw. (1974) = 50 personenwagens

Aantal televisietoestellen per 1000 inw. (1972) =50 teltelevisietoestellen

3544 Kwh. *Verbruik elektrische energie per hoofd van de bevolking (1974)*

Goederenbeweging in de zeehavens (1973) 1 mm. = 5 mln ton

Handelsvloot (1974) = 1.000.000 bruto registerton

Arbeidskrachten van vreemde nationaliteit (1973) = 100.000 arbeidskrachten

Percentage beroepsbevolking naar beroepssectoren (1971)
landbouw (1)
industrie (2)
diensten (3)

De goederenbeweging in Rotterdam omvat de gezamenlijke Rijnmondhavens, inclusief Dordrecht; de goederenbeweging in Amsterdam is inclusief IJmuiden, Velsen en Zaandam

B. WERKLOOSHEID

Schaal 1 : 25.000.000

Percentage werklozen van de totale beroepsbevolking (1973)

- *Minder dan 0,5 %*
- *0,5 - 1,5 %*
- *1,5 - 3,0 %*
- *3,0 - 6,0 %*
- *Meer dan 6,0 %*

C. ONTWIKKELINGSGEBIEDEN

Schaal 1 : 25.000.000

- *Ontwikkelingsgebieden*

Geogr. Cart. Inst. Wolters-Noordhoff

ENERGIEBRONNEN

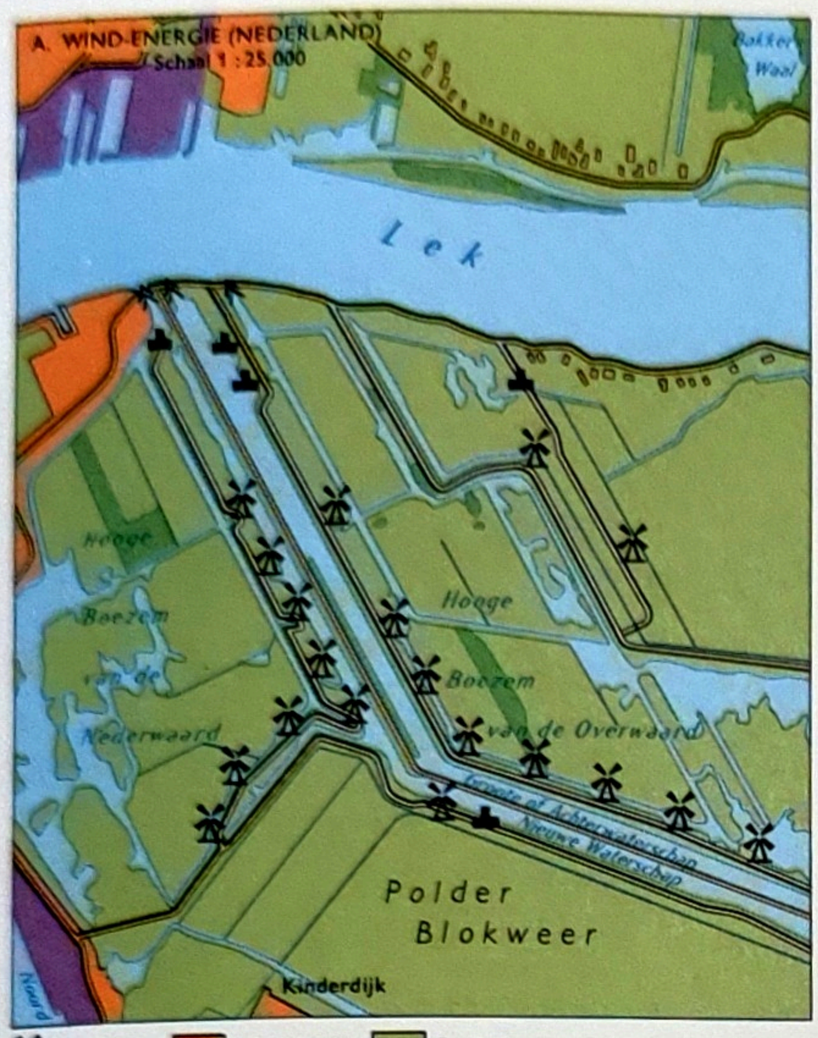

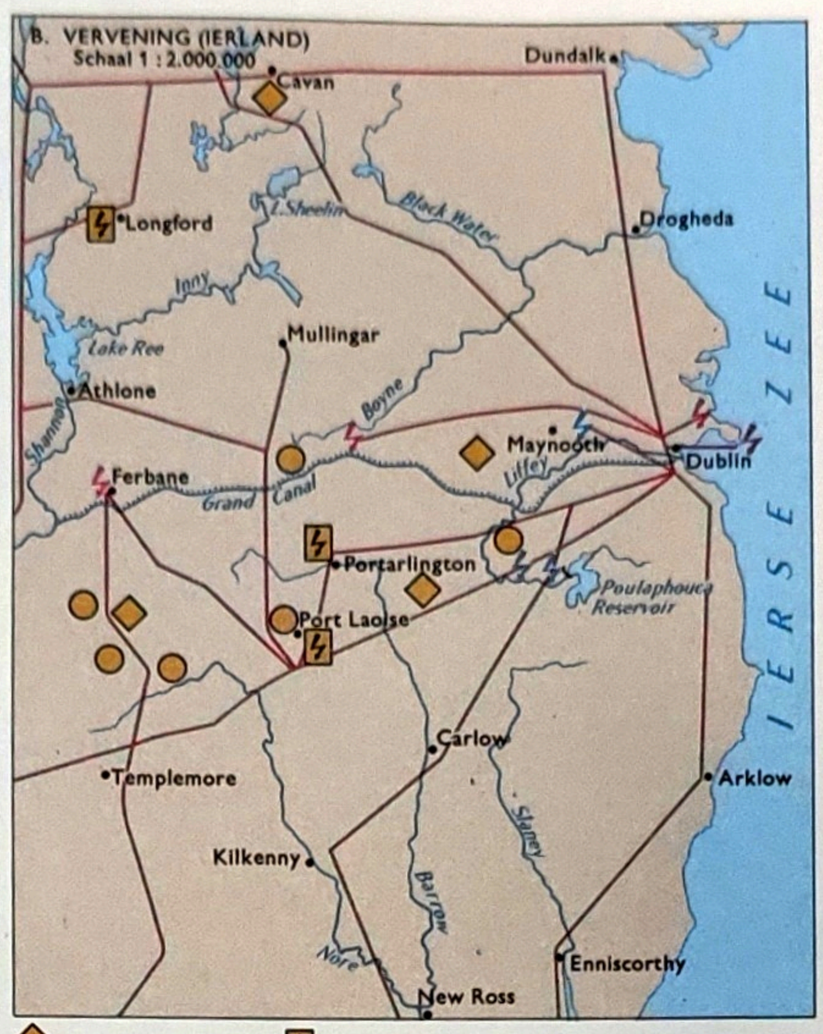

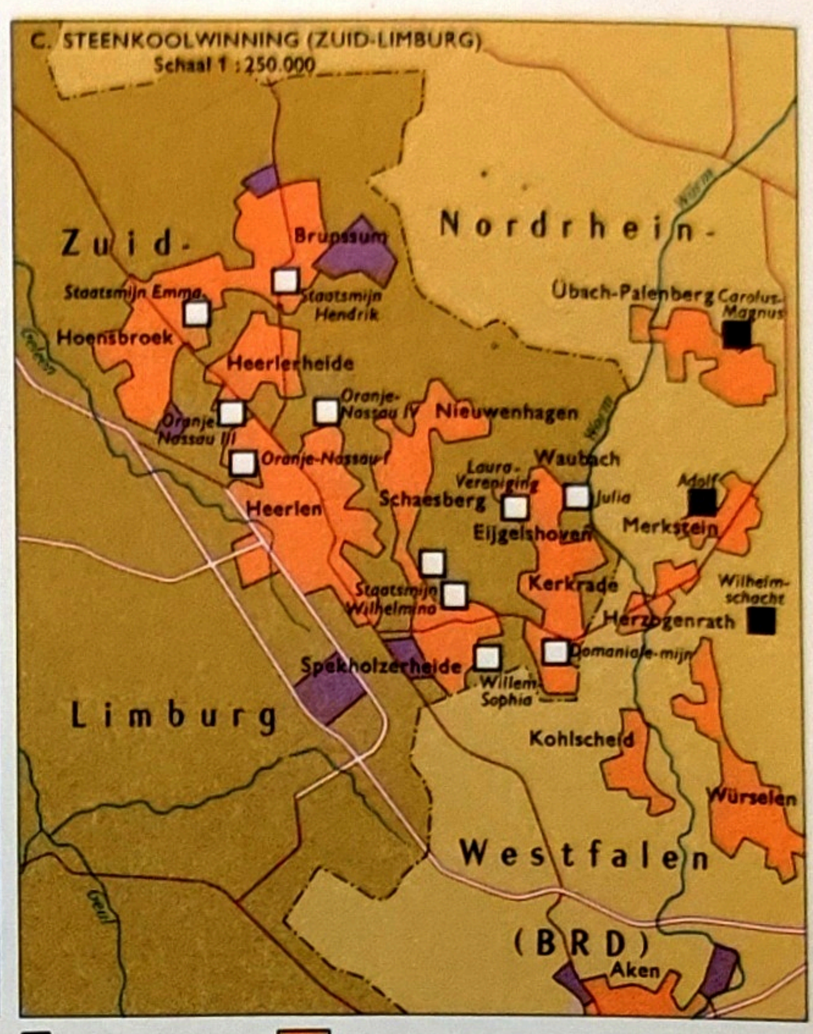

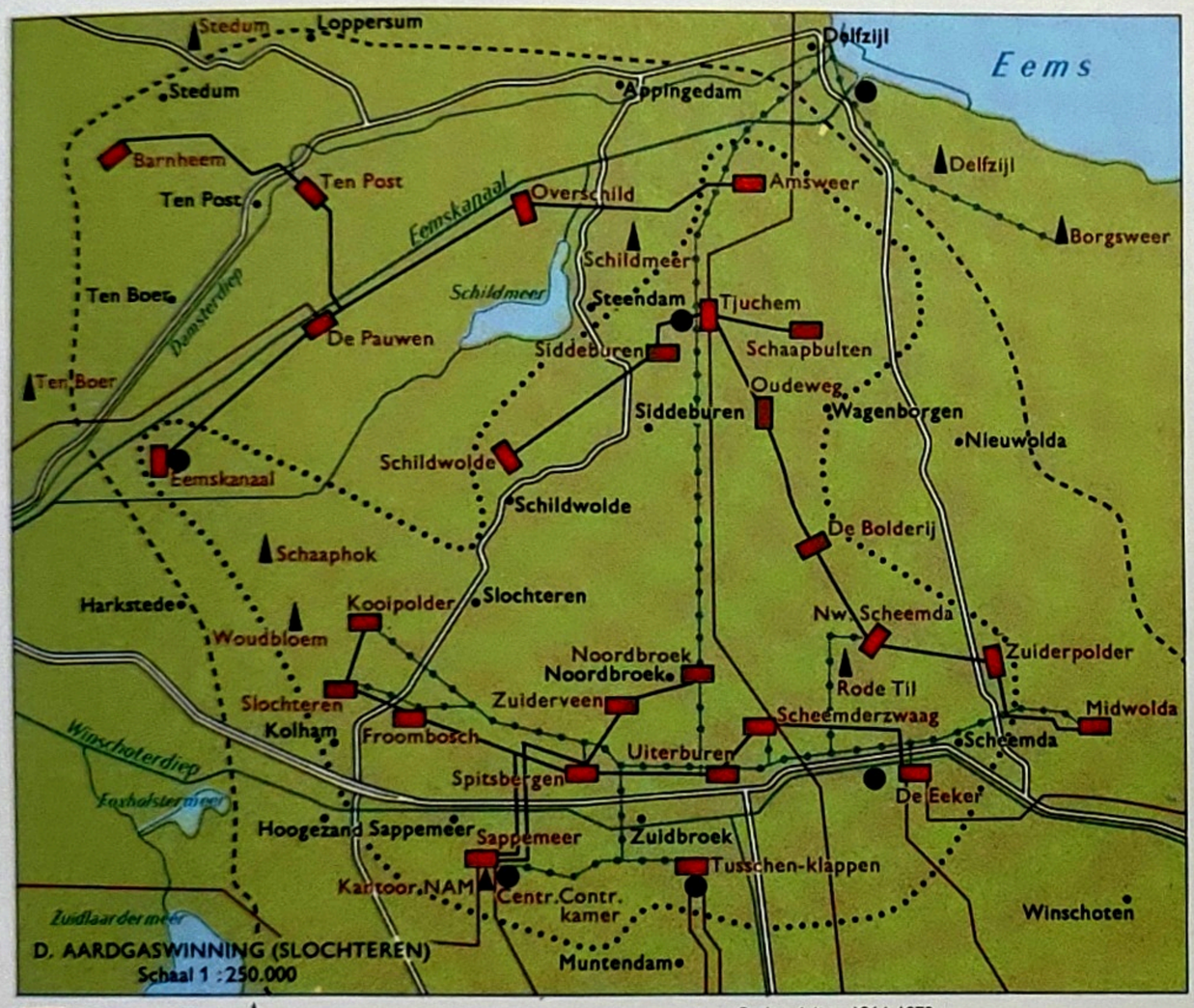

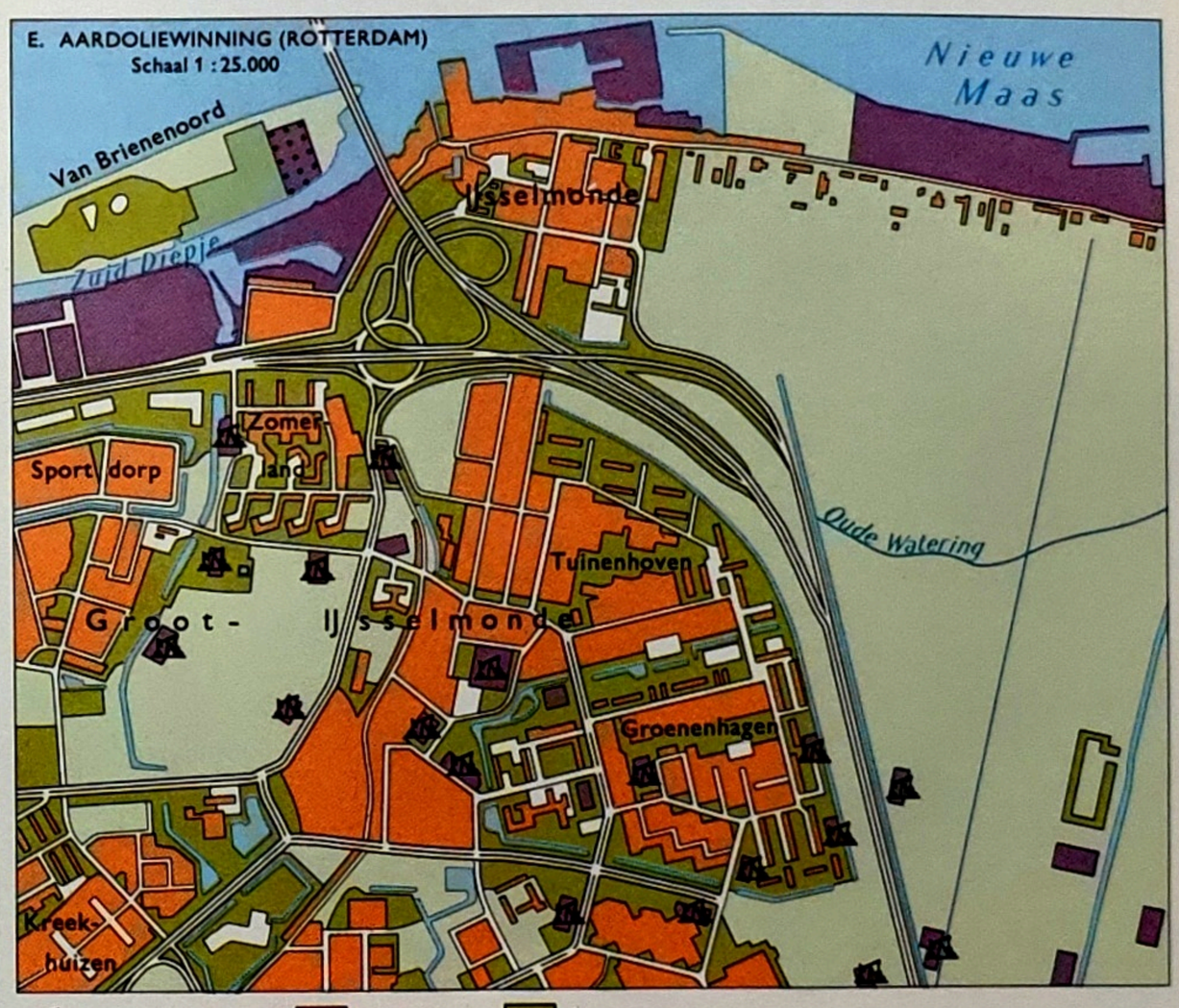

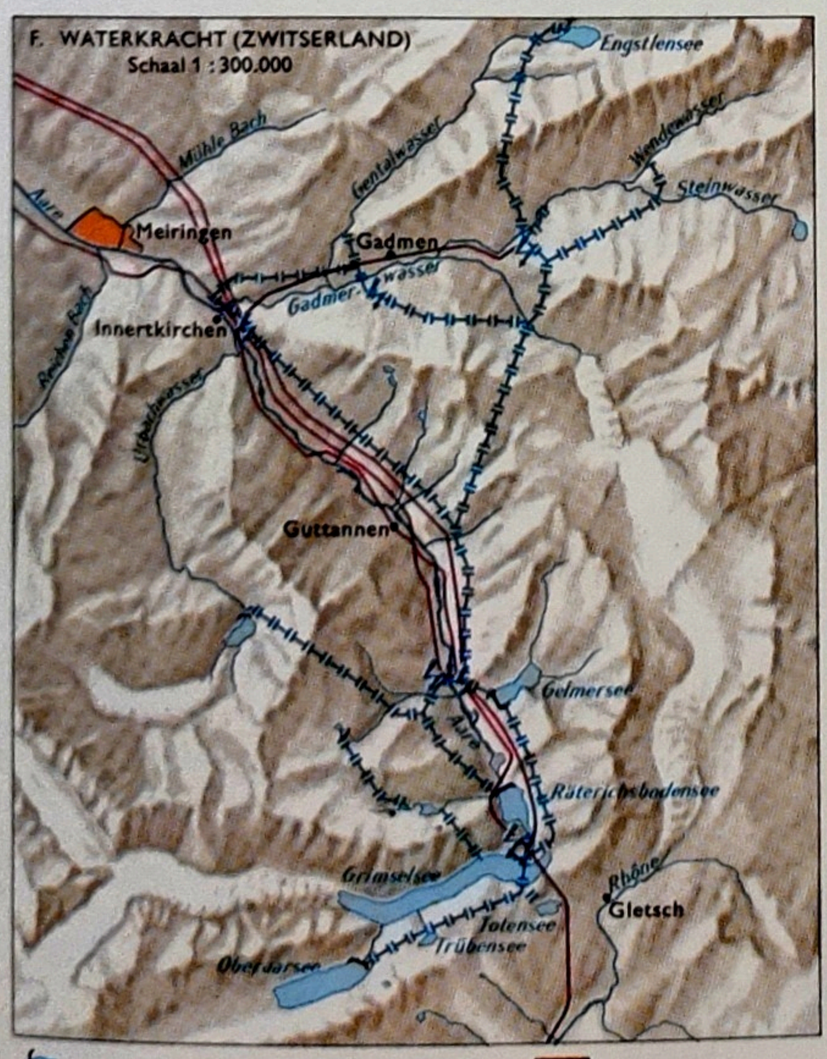

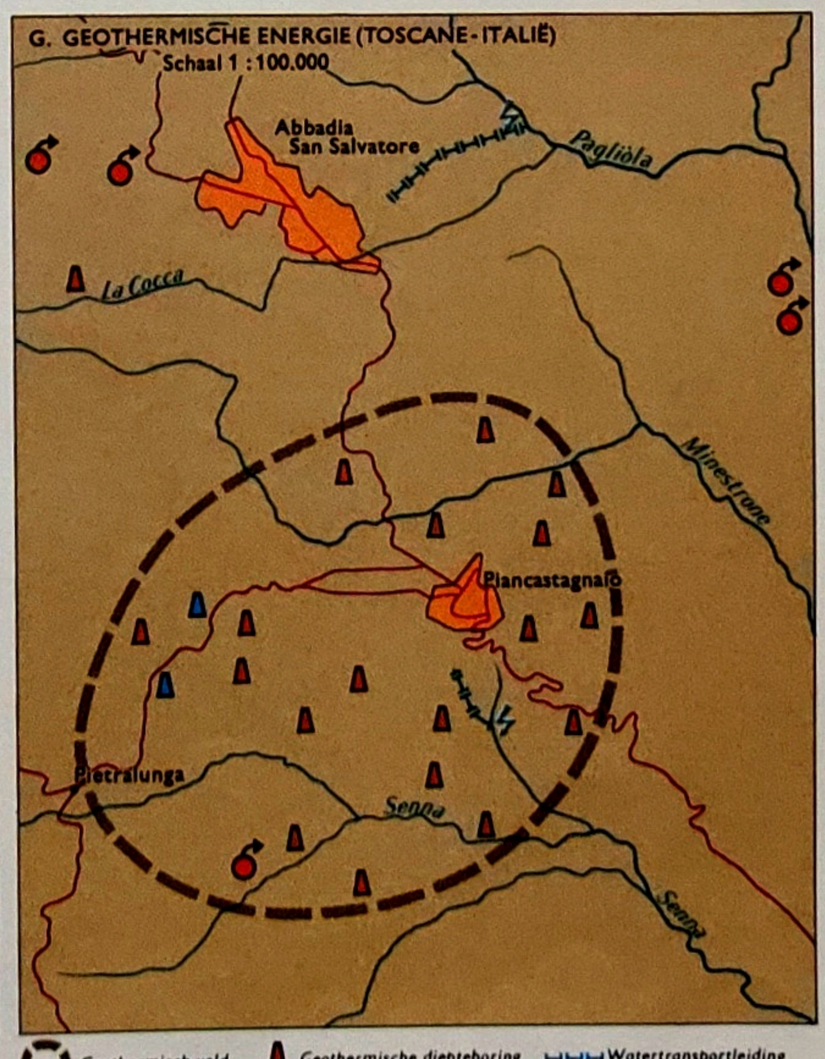

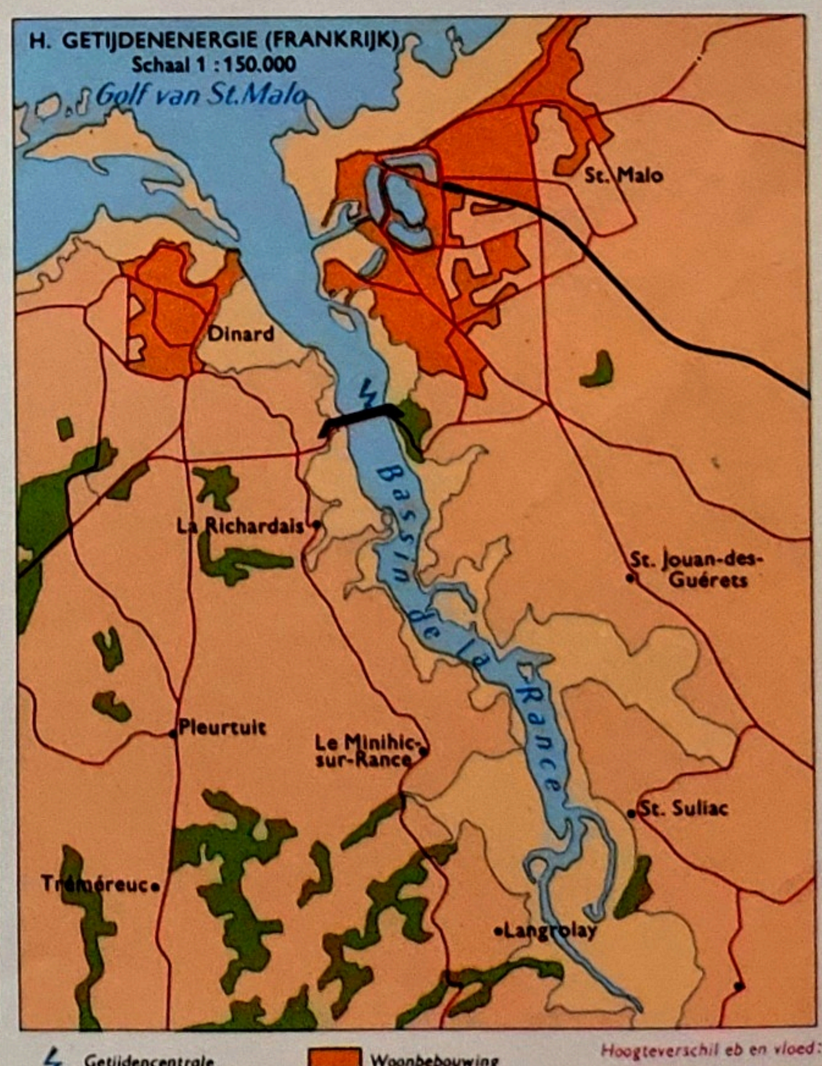

Geogr. Cart. Inst. Wolters-Noordhoff

EUROPA

Schaal 1 : 40 000 000

A. EUROPA TIJDENS HET PLEISTOCEEN

Grootste uitbreiding v.h. landijs tijdens de Rissijstijd
Uitbreiding v.h. ijs tijdens de jongste ijstijd (Würmijstijd)
Huidige vergletsjering
Zuidgrens v.d. Permafrost tijdens de Rissijstijd
Tegenwoordige grens v.d. Permafrost
Vermoedelijk verloop v.d. kustlijn in het Riss

B. TEMPERATUUR IN JANUARI EN DUUR DER JAARLIJKSE SNEEUWBEDEKKING

Minder dan een dag sneeuw per jaar
1-10 dagen sneeuw per jaar
10-30 dagen sneeuw per jaar
30-90 dagen sneeuw per jaar
90-180 dagen sneeuw per jaar
Meer dan 180 dagen sneeuw per jaar
Isotherm (niet gereduceerd op zeeniveau)
Bevroren kustwateren
Warme golfstroom

C. TEMPERATUUR IN JULI EN JAARLIJKSE NEERSLAG

Minder dan 500 mm
500-750 mm
750-1000 mm
1000-2000 mm

A. GEOLOGIE

Kwartair
Tertiair
Mesozoicum
Paleozoicum
Precambrium
Kristallijne gesteenten, voornamelijk granieten van verschillende ouderdom
Vulkanische gesteenten uit Tertiair en Kwartair

B. GEOMORFOLOGISCHE LANDSCHAPPEN

Oude schilden
Idem met sedimentaire bedekking
Caledanisch plooiingsgebied
Hercynisch plooiingsgebied
Niet of weinig geplooid tafelland
Alpidisch plooiingsgebied
Jonge dalingsgebieden
Tektonische breuk
Plooirichting
Gebieden met glaciale vormen
Belangrijke morenewallen
Belangrijke cuesta's
Vulkanen van tertiaire of kwartaire ouderdom

C. KLIMAATGEBIEDEN I
(Vrij naar Sydow Wagner, 1942)

Zeeklimaat
Overgangsklimaat
Landklimaat
Middellandse Zeeklimaat
Poolklimaat
Hooggebergteklimaat
Golfstroom

D. KLIMAATGEBIEDEN II
(Volgens Köppen)

Droge klimaten
Bsh Warm steppeklimaat
Bsk Koud steppeklimaat
Golfstroom
Gematigde maritieme klimaten
Csa Warm, droge zomer (Mediterraan klimaat)
Csb Koeler, droge zomer (Mediterraan klimaat)
Cfa Warm, neerslag alle jaargetijden
Cfb Koeler, neerslag alle jaargetijden
Cfc Koele, koele zomer
Continentale klimaten
Dfb Warme zomer, neerslag alle jaargetijden
Dfc Koele zomer, neerslag alle jaargetijden
E Toendraklimaat, warmste maand < 10°C
H Hooggebergteklimaat

E. BODEMGROEPEN

Zonale, vnl. door het klimaat bepaalde, bodemgroepen
1 Toendrabodems
2 Asklleurige bodems (podsol)
3 Bruine bosbodems
4 Zwarte aarde (tsjernosem)
5 Kastanjebruine bodems
6 Grijze en bruine steppe- en woestijnbodems
7 Mediterrane rode en gele bodems
Overige bodemgroepen
8 Jonge alluviale bodems
9 Veenbodems
10 Kalkhumusbodems (rendzina)
11 Gebergtebodems

F. NATUURLIJKE PLANTENGROEI

Hooggebergtevegetatie
Toendra
Naaldwoud
Gemengd woud
Zomergroen loofwoud
Altijdgroene mediterrane vegetatie
Grassteppe
Woestijnsteppe
Graangrens
Wijngrens
Palmgrens

A. BODEMGEBRUIK

Overwegend akkerbouw
Mediterrane landbouw
Overwegend veehouderij
Bos
Hooggebergtevegetatie en toendra

B. LANDBOUW

Produktie (1970) van
Aardappelen
Maïs
Tarwe
□ 1 mm² = 1 mln ton
Beroepsbevolking werkzaam in de landbouw (1970)
Minder dan 10 %
10 - 25 %
25 - 50 %
Meer dan 50 %
Aantal runderen per staat in miljoenen

C. MIJNBOUW EN ENERGIE

Steenkoolveld
Aardolie
Aardgas
Aardolieleiding
Aardgasleiding
IJzererts

D. INDUSTRIE

Produktie (1971) van
Ruw ijzer
(1 mm staafhoogte = 1 mln ton)
Aluminium
(2 mm staafhoogte = 100.000 ton)
Beroepsbevolking werkzaam in de industrie (1970)
Minder dan 35 %
35 - 40 %
40 - 45 %
Meer dan 45 %

E. BEVOLKINGSDICHTHEID

Aantal inwoners per km² per staat (1970)
Minder dan 10
10 - 50
50 - 100
100 - 150
Meer dan 150
Agglomeratie met meer dan 1 mln inw.

F. BEVOLKINGSGROEI

Gemiddelde jaarlijkse bevolkingsgroei per staat in de periode 1963 - 1970
Minder dan 0,5 %
0,5 - 1,0 %
1,0 - 1,5 %
Meer dan 1,5 %

Bevolkingsgegevens in de Sowjetunie zijn per deelrepubliek aangegeven.

Geogr. Cart. Inst. Wolters-Noordhoff

EUROPA STAATKUNDIG

Schaal 1 : 15.000.000

A. EUROPA IN 1914

B. EUROPA IN 1937

C. GODSDIENSTEN

A. Christendom — Roomse Katholieken; Oosters-Orthodoxen; Protestanten

B. Islam — Soenieten

De mate van onderlinge verschillende landen is op deze kaart niet weergegeven.

Bron: De beschrijving en grenssignatuur komen overeen met de 22e druk van de BOS' SCHOOLATLAS DER GEHEELE AARDE

Die hoofdsteden zijn onderstreept

2

EUROPA

Schaal 1 : 28.000.000

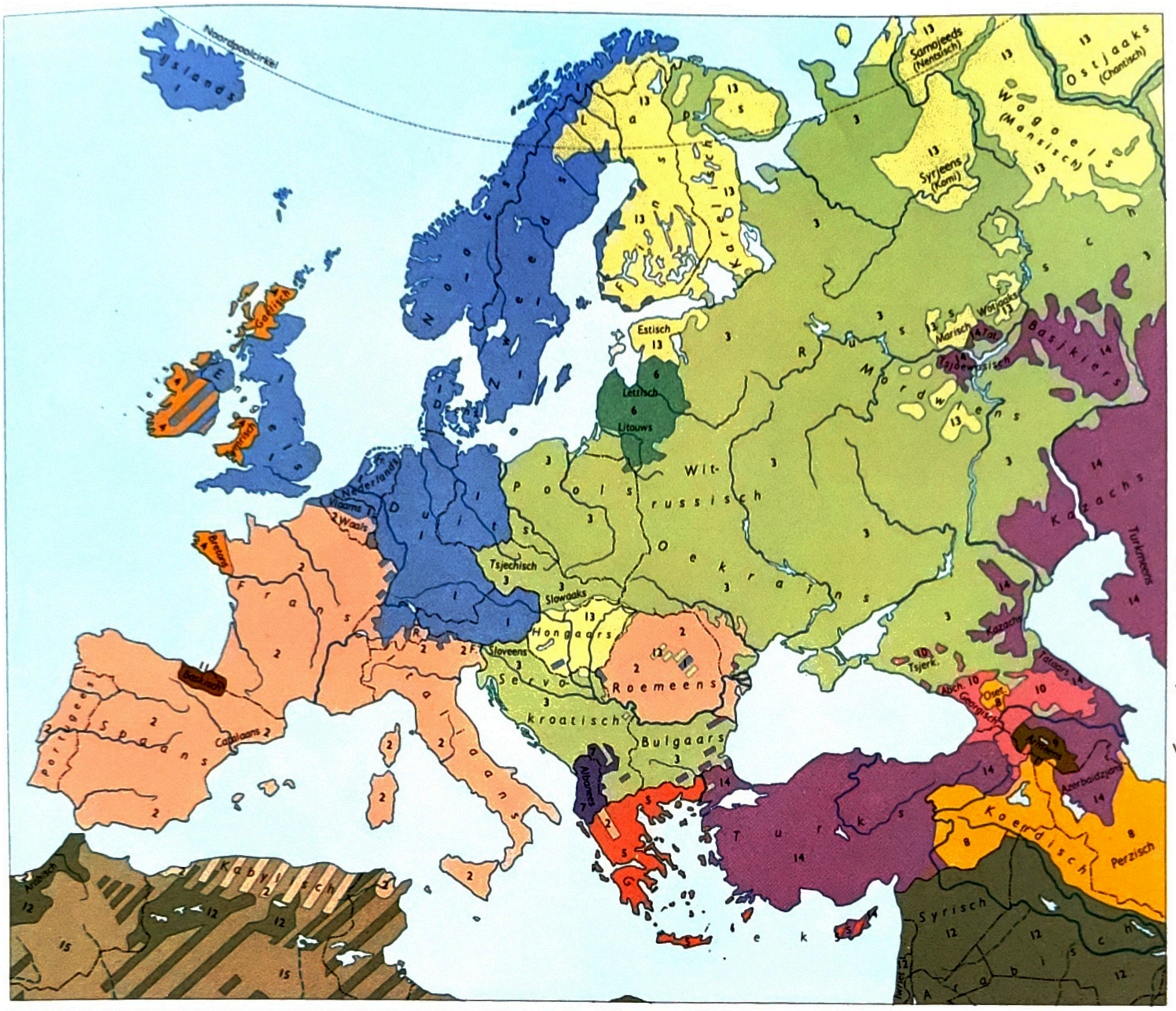

A. TAALGEBIEDEN

I Indogermaanse talen:

1 *Germaanse talen:*
Nederlands, Fries, Engels, Duits, Deens, Noors, Zweeds, IJslands

2 *Romaanse talen:*
Italiaans, Frans, Spaans, Catalaans, Portugees, Raeteens, Retoromaans, Friauls

3 *Slavische talen:*
1. Westslavische talen:
Tsjechisch, Slowaaks, Pools,
2. Zuidslavische talen:
Sloveens, Servokroatisch, Bulgaars
3. Oostslavische talen:
Russisch, Oekrains, Witrussisch

4 *Keltische talen:*
Iers, Gaëlisch, Kymrisch (Welsh), Bretons

5 *Grieks*

6 *Baltische talen:*
Litouws, Lettisch

7 *Albanees*

8 *Iraanse talen:*
Perzisch, Koerdisch, Osetisch

9 *Armeens*

II 10 Kaukasische talen:
Georgisch, Tsjerkessisch, Abchazisch

III 11 Baskisch - (Euskara)

IV 12 Semitische talen:
Iwriet, Arabisch, Syrisch

V 13 Finoegrische talen:
Hongaars, Fins, Estisch, Laps, Karelisch, Syrjeens, Wotjaaks, Mordwiens, Marisch, Wogoels, Ostjaaks, Samojeeds,

VI 14 Altaïsche talen:
Turks, Turkmeens, Tataars, Basjkiers, Kazachs, Tsjoewassisch, Azerbaidjans

VII 15 Berbertalen:
Kabylisch

Fr. .. Fries
F. .. Friauls
R. .. Retoromaans

B. UNIVERSITEITEN

Ouderdom :

- *Voor 1500*
- *1500 - 1600*
- *1600 - 1700*
- *1700 - 1800*
- *1800 - 1900*
- *1900 - 1945*
- *Na 1945*

Geogr. Cart. Inst. Wolters-Noordhoff

Schaal 1 : 28.000.000

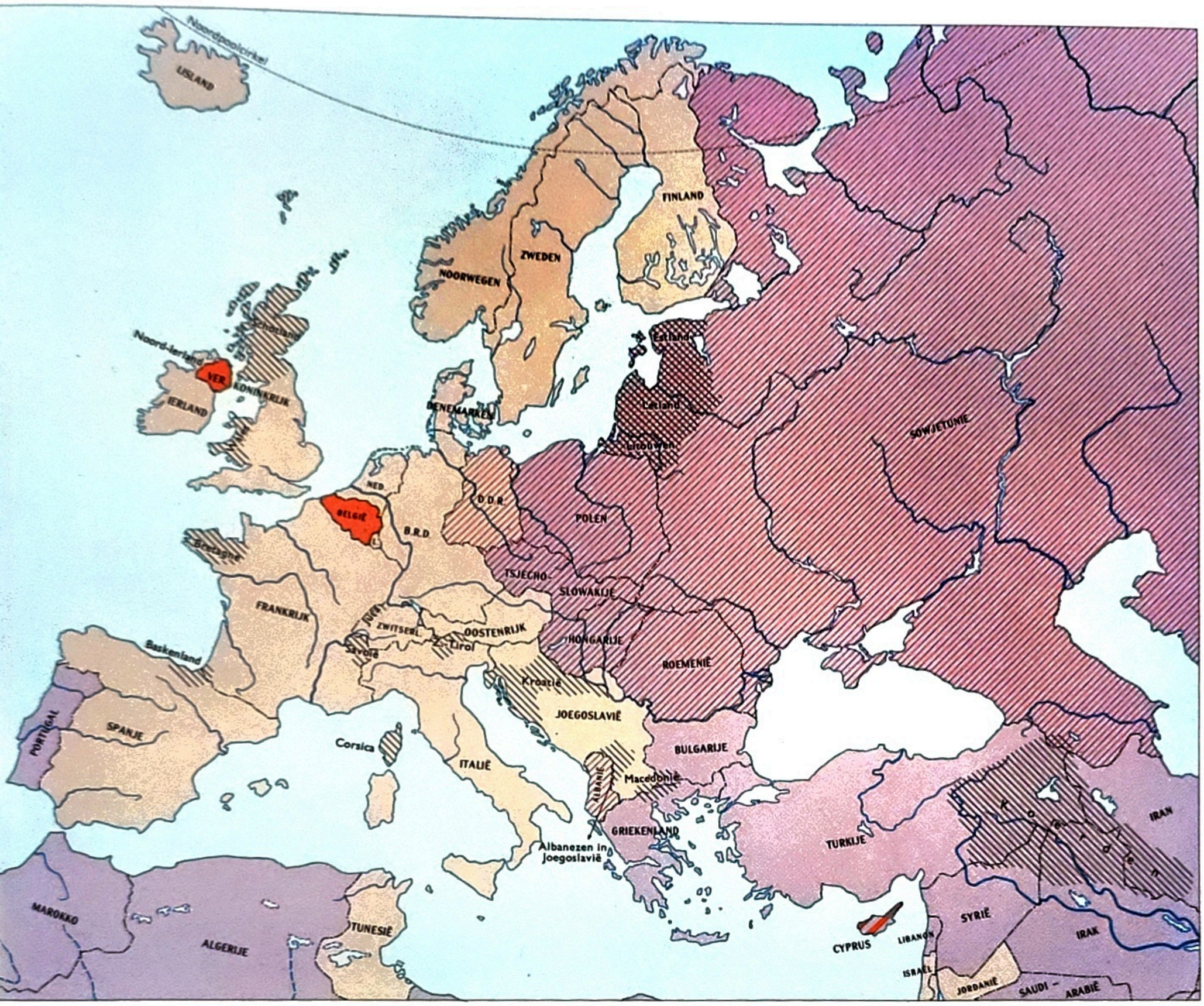

A. GEBIEDEN MET POLITIEKE ONRUST

- *Interne spanningen tussen bevolkingsgroepen*
- *Nationale minderheden met separatistische tendenzen*
- *Ongrondwettelijke regeringswisselingen 1945 - heden* ✸
- *Landen waarvoor naast een geldig paspoort een visum vereist is*

✸ *Hieronder ressorteren militaire of politieke staatsgrepen, het uitschakelen van de oppositie, het buiten werking stellen van de grondwet dan wel het aftreden onder druk van regeringsleiders.*

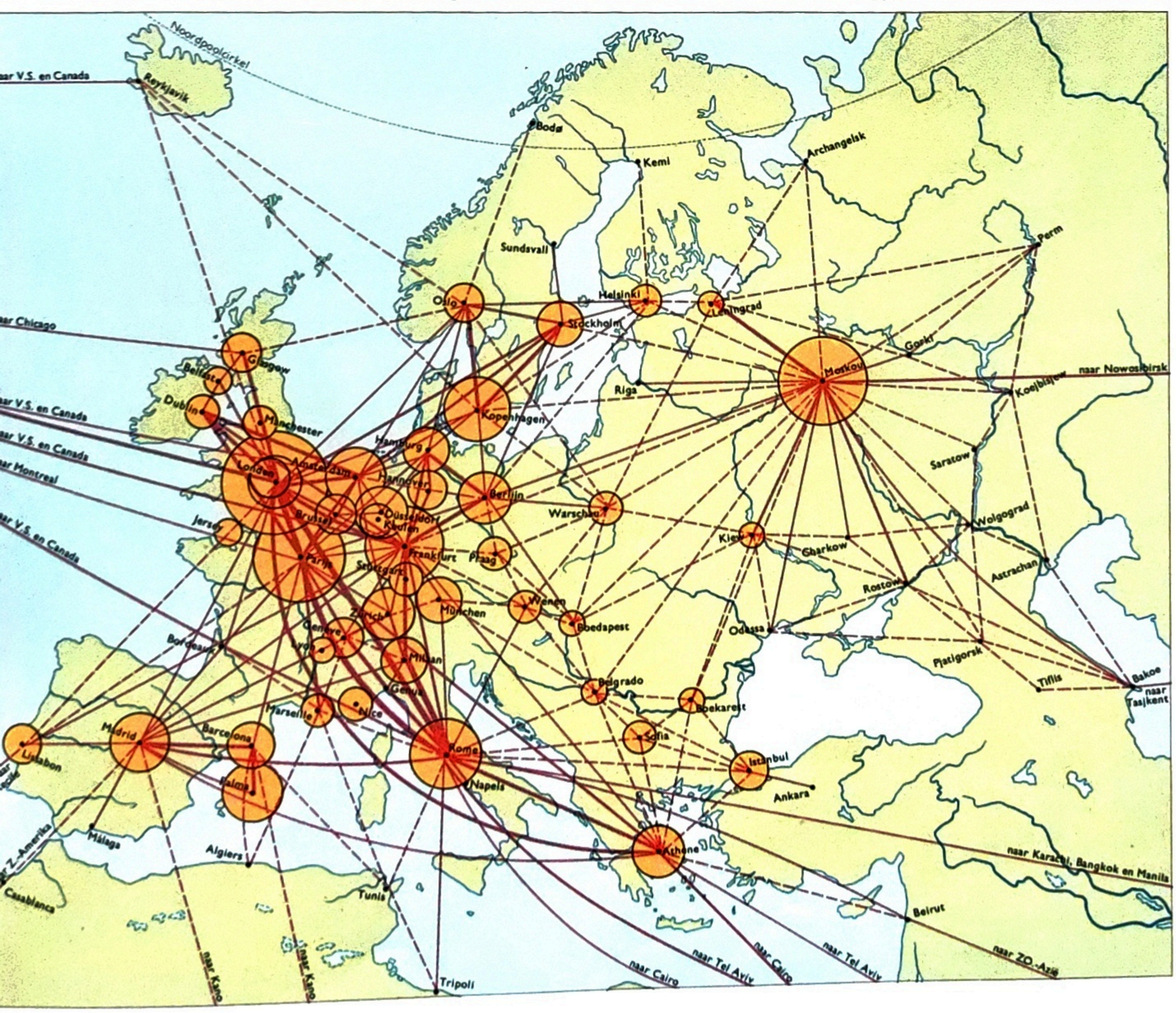

B. LUCHTVERKEER

Luchtlijnen met :

- *Minder dan 5 vluchten per dag*
- *5 - 10 vluchten per dag*
- *10 - 15 vluchten per dag*
- *15 - 25 vluchten per dag*
- *Meer dan 25 vluchten per dag*

Luchthavens met meer dan 1 mln passagiersbewegingen per jaar (1972)

Geogr. Cart. Inst. Wolters-Noordhoff

AZIË

Schaal 1: 30.000.000

Azimutale projectie

Schaal 1 : 100.000.000

A. STAATKUNDIG
(landen en hoofdsteden)

6,6 Bevolking per land in mln inw. (1971)

1	Nepal	11,3	
2	Khmerland	6,6	
3	Jemen	6	
4	Israël	3,1	
5	Libanon	2,9	i = Estland
6	Jordanië	2,4	ii = Letland
7	Koeweit	0,9	iii = Litouwen
8	Bhutan	0,8	iv = Armenië
9	Perz. Golfstaten	0,2	v = Azerbeidzjan
10	Katar	0,08	vi = Tadzjikistan

B. TEMPERATUUR EN NEERSLAG IN JANUARI

Minder dan 25 mm · 25-50 mm · 50-100 mm · 100-200 mm · 200-300 mm · 300-400 mm · Meer dan 400 mm · Isotherm (gereduceerd op zeeniveau)

C. TEMPERATUUR EN NEERSLAG IN JULI

Minder dan 25 mm · 25-50 mm · 50-100 mm · 100-200 mm · 200-300 mm · 300-400 mm · Meer dan 400 mm · Isotherm (gereduceerd op zeeniveau)

Geogr. Cart. Inst. Wolters-Noordhoff

ISRAËL

2000 200 0 100 200 500 1000 1500 2000
BEN ZEENIV

Schaal 1 : 2.500.000
25 0 25 50 km

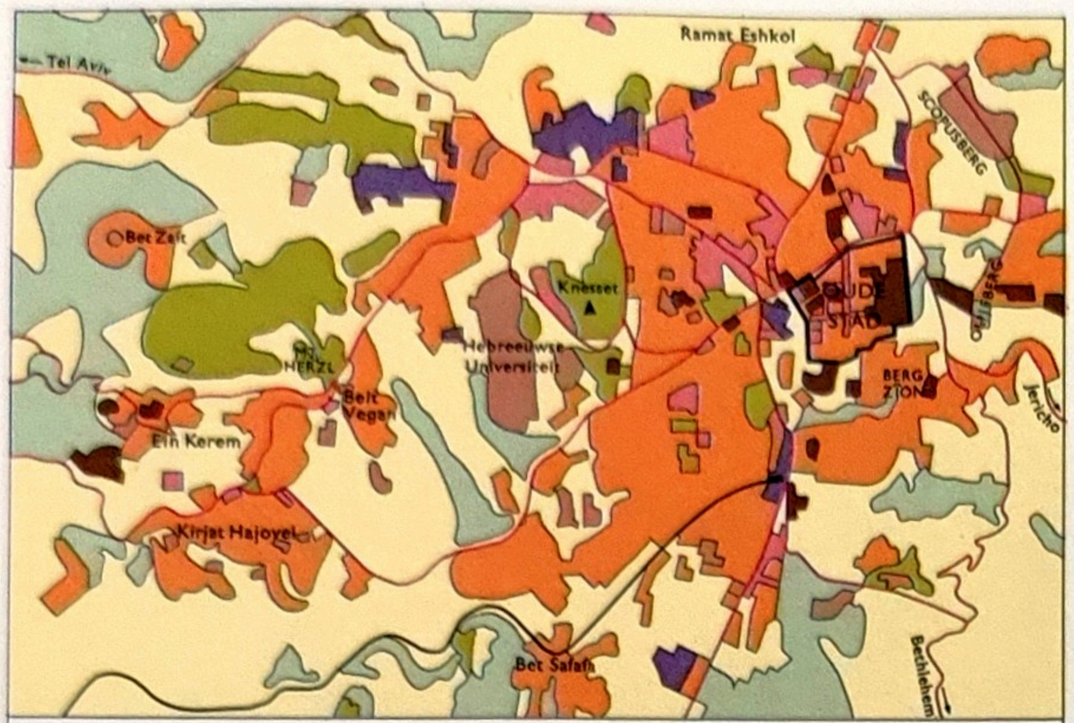

A. JERUZALEM
Schaal 1 :100.000

- Winkelcentrum en regeringsgebouwen
- Onderwijsinstellingen
- Industrieterrein
- Muur van de oude stad
- Woonbebouwing
- Kerken, moskeeën
- Bijzonder gebouw
- Spoorweg met Station
- Akkerbouw
- Park en recreatiegebied
- Belangrijke autoweg

C 34° O.L.v.Gr. D 35 Onegameer E 36 F 37

MIDDELLANDSE ZEE

Homs
Halba
Tarabulus (Tripoli)
Zegharta
SANNIN 2548
Batrun
L I B A N O N
Baalbek
Djunije
Beirut
Zahlé
Saida (Sidon)
Dimachq (Damaskus)
HERMON 2814
Sur (Tyrus)
Metulla
GOLAN-HOOGTEN
Kunitra
MEIRON 1208
Safed
Akko
K. Karmel
Haifa
Galilea
Tiberias
TABOR 588
Nazareth
Afula
Beit Sjean
Irbid
Ramtha
Es Suweida
DJEBEL ED DRUZ
Djenin
Chadera
Netanja
Tulkarm
Samaria
Nablus
Adjlun
El Mafrak
Djerash
Ramat Gan
Tel Aviv
Petach Tikwa
Cholon
Rechowot
Lod
Ram Allah
ASUR 1016
Es Salt
Zerka
Amman
Allenby-brug
El Azrak
Asjdod
Ramla
Jericho 318
Jeruzalem (El Kuds)
NEBO 806
Asjkelon
Beit Lahm (Bethlehem)
Judea
Gaza
El Chalil (Hebron)
Dode Zee -392
Arad
Beersjewa
I S R A Ë L
El Lisan -360
El Kerak
Dimona
Sedom
Revivim
Oron
Tafila
El Audja
Sde Boker
Negev
Nitspe Ramon
RAMON 1035
Kuntilla
Jotvata
Timna
Eilat
Akaba
Petra
DJEBEL MUBRAK 1727
Maan
Nakb Isjtar
El Kuweira
Aqaba
DJEBEL HAKLA 826
S A U D I A R A B I Ë
Tabuk
Golf van Akaba (Golf van Eilat)
Golf van Suez
Sinaï
Woestijn
Ras Matarma
Abu Zenima
Um Bugma
Nuweiba
Abu Rudeis
Zafa Rana
Busj Beni Suef
Ras Ghareb
El Tor
Gibeil
DJ. GHARIB 1751
DJEBEL KATHARINA 2637
Dahab
Ras al Kasbah
Tiraan
Sinafir
Sjarm el Sjeich
Ras Mohammed
Str. Tiran
Str. Gubal
R O D E Z E E
Nefud-woestijn
Al Churaiba
Makna
Tabuk
El Djafr
Dorsale
Transarabische Pijpleiding (T.A.P.)
Suezkanaal
Bir Gifgafa
Giddipas
Mitlapas
Nachl
El Kuntilla
Ras Matarma
Sudr
El Tih-plateau
Sinaï
Fajid
Bitter meer
Ismailia
Kusaima
Wadi el Arisj
Pijpleiding
Pijpleiding
Pijpleiding

ISRAËL

Schaal 1 : 2.500.000

A. NEERSLAG

- Minder dan 100 mm
- 100-200 mm
- 200-400 mm
- 400-600 mm
- 600-800 mm
- Meer dan 800 mm

B. IRRIGATIE

Kostprijs van het irrigatiewater per m³

- Minder dan 10 agora
- 10-20 agora
- 20-50 agora
- Meer dan 50 agora

1 agora is een munteenheid = 100 Israëlisch Pond = circa 1 Ned. cent

Irrigatieleiding

Vrij naar Atlas of Israel

C. BEVOLKINGSDICHTHEID EN VERSPREIDING DER KIBBOETSIM

Inwoners per km²

- Minder dan 5
- 5 - 25
- 25 - 100
- 100 - 200
- 200 - 500
- 500 - 1000
- Meer dan 1000

1914 - '47 394.755 immigranten

1948 - '71 1.359.226 immigranten

- Kibboetsim gesticht vóór 1948
- Idem na 1948
- A. = Degania { De oudste twee
- B. = Kinneret { Kibboetsim (1909)

D. BODEMGEBRUIK

- Tabak
- Suikerbieten
- Wijnbouw
- Mediterrane landbouw
- Citruscultuur
- Olijfteelt
- Katoen
- Bos incl. herbebossingsprojekten
- Improduktief

E. MIJNBOUW EN INDUSTRIE

- Aardolieveld
- Aardgasveld
- Aardolieleiding
- Aardgasleiding
- IJzererts
- Koper
- Fosfaat
- Kalizout
- Industriegebied
- Aardolieraffinage
- Belangrijke haven
- Overige steden

F. AANTAL JODEN TER WERELD

jaar	
1900	Totaal 10,7 mln Joden
1939	Totaal 16,7 mln Joden
1948	Totaal 11,3 mln Joden
1973	Totaal 13,9 mln Joden

Joden in Israël 2,8 mln — Joden in de Sowjetunie 2,6 mln — Joden in de Ver. Staten 5,8 mln

Geogr. Cart. Inst. Wolters-Noordhoff

ZUIDWEST-AZIË

Schaal 1 : 20.000.000

Kegelprojectie B

A. DAMODARVALLEI - SINGHBHUMDISTRICT
Schaal 1 : 4.000.000

Industrie- en/of havenstad :
- Stad met meer dan 1 mln inw.
- Stad met 500 000 - 1 000 000 inw.
- Stad met 100 000 - 500 000 inw.
- Stad met minder dan 100 000 inw.
- Overige steden

CHOTANAGPUR-PLATEAU

Steenkool
Thermische centrale
Waterkrachtcentrale
Bevloeiingskanaal
Steenkooltransport
IJzerertstransport
Mangaantransport
Kalksteentransport
IJzererts
Mangaan
Koper
Bauxiet
Kalksteen
Mica
IJzer- en staalindustrie
Haven

B. AGGLOMERATIE BOMBAY
Schaal 1 : 500.000

Legenda voor B. en C.
Beroepsstructuur
1 = Landbouw
2 = Industrie
3 = Diensten
Verspreide landbouwbevolking van resp. 100, 500 en 1000 personen
Woon- en zakenwijken
Industriegebied
De cirkelgrootte geeft het aantal inwoners weer volgens bijgaande schaal :
x 1000 inwoners

BOMBAY

C. AGGLOMERATIE CALCUTTA - HOOGHLYSIDE
Schaal 1 : 500.000

CALCUTTA

Geogr. Chrt. Inst. Wolters-Noordhoff

VOOR-INDIË

A. BODEMGEBRUIK
Schaal 1 : 30.000.000

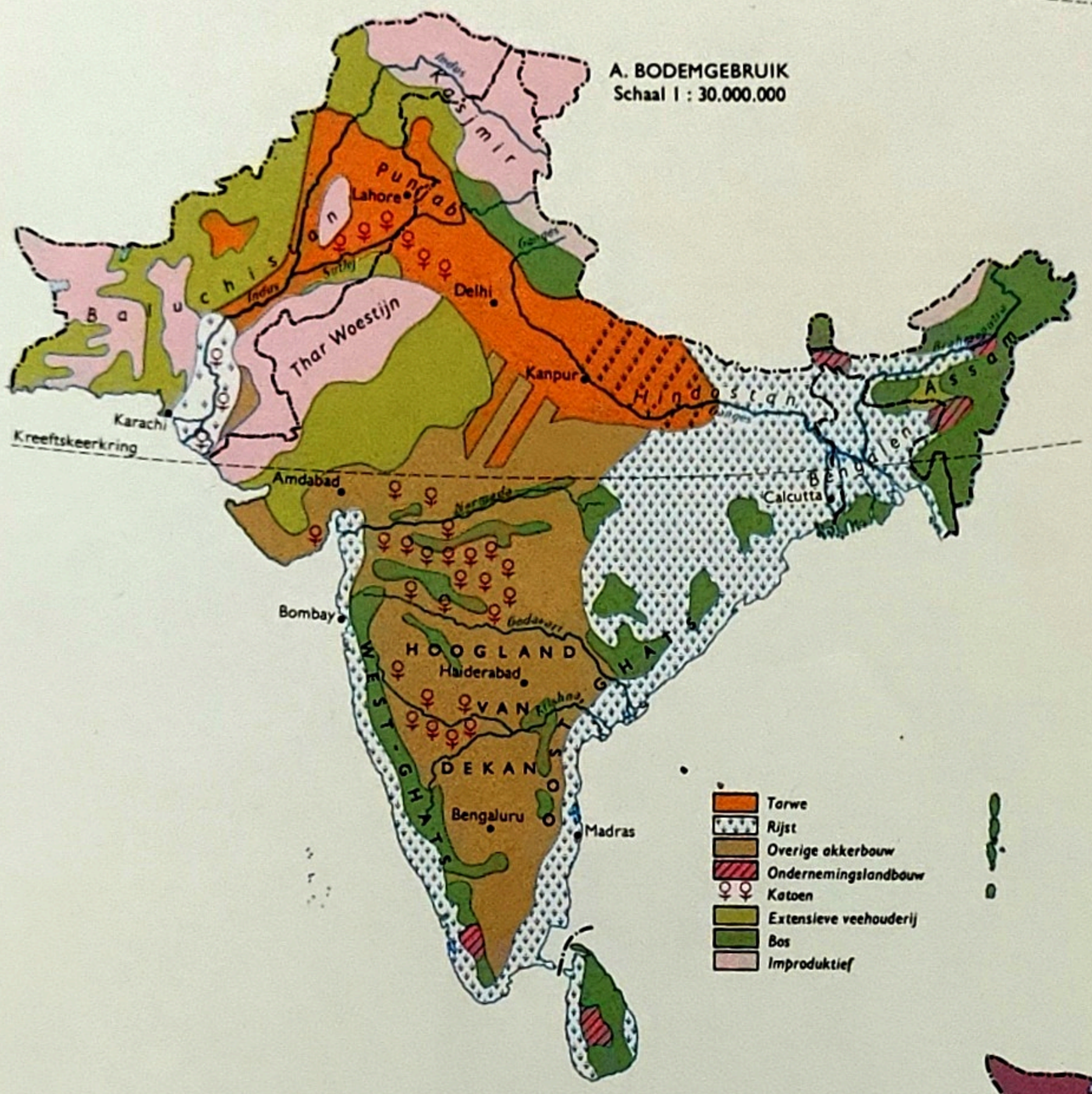

B. MIJNBOUW EN INDUSTRIE
Schaal 1 : 30.000.000

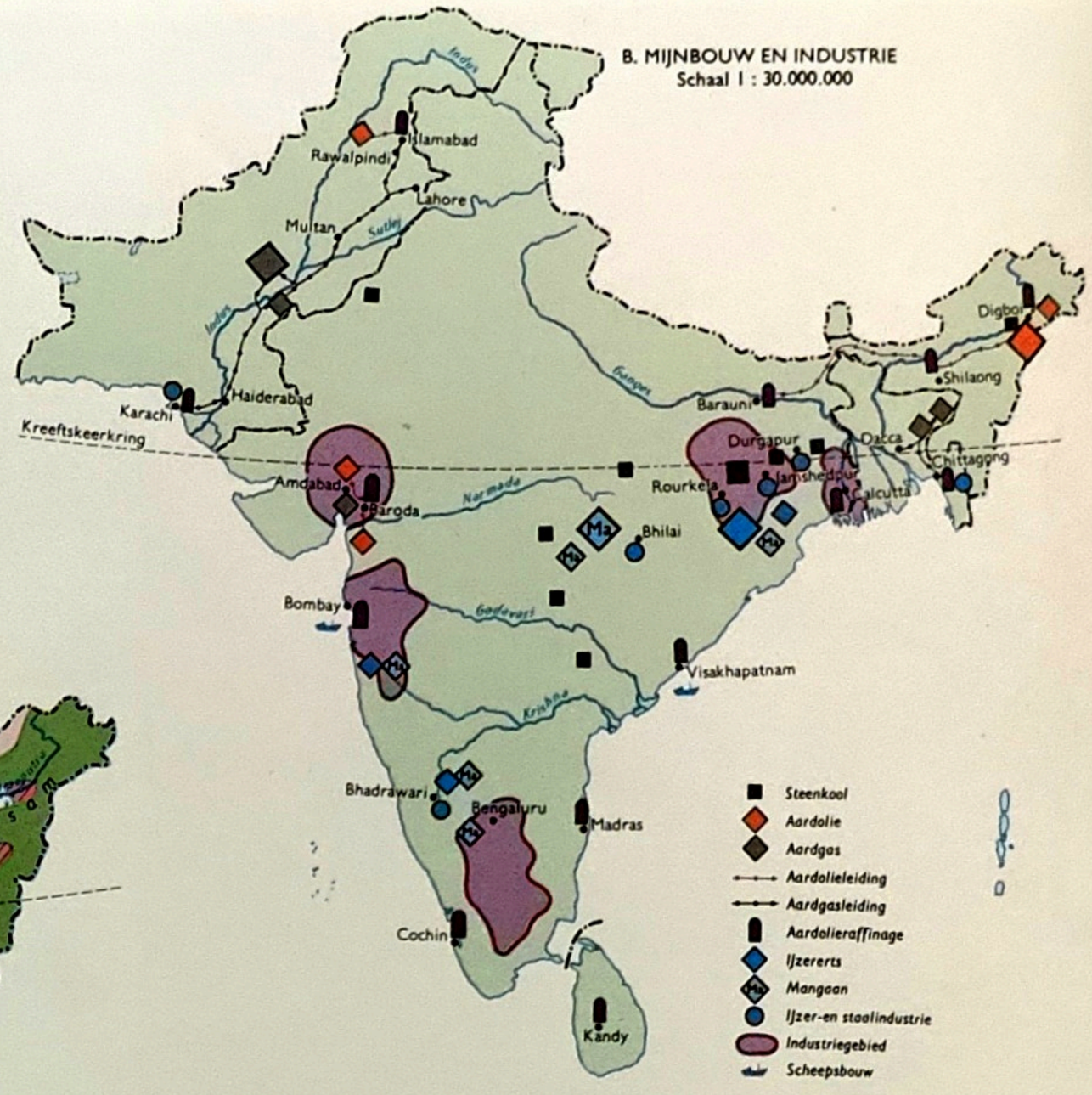

C. STAATKUNDIGE INDELING EN BEVOLKINGSDICHTHEID
Schaal 1 : 30.000.000

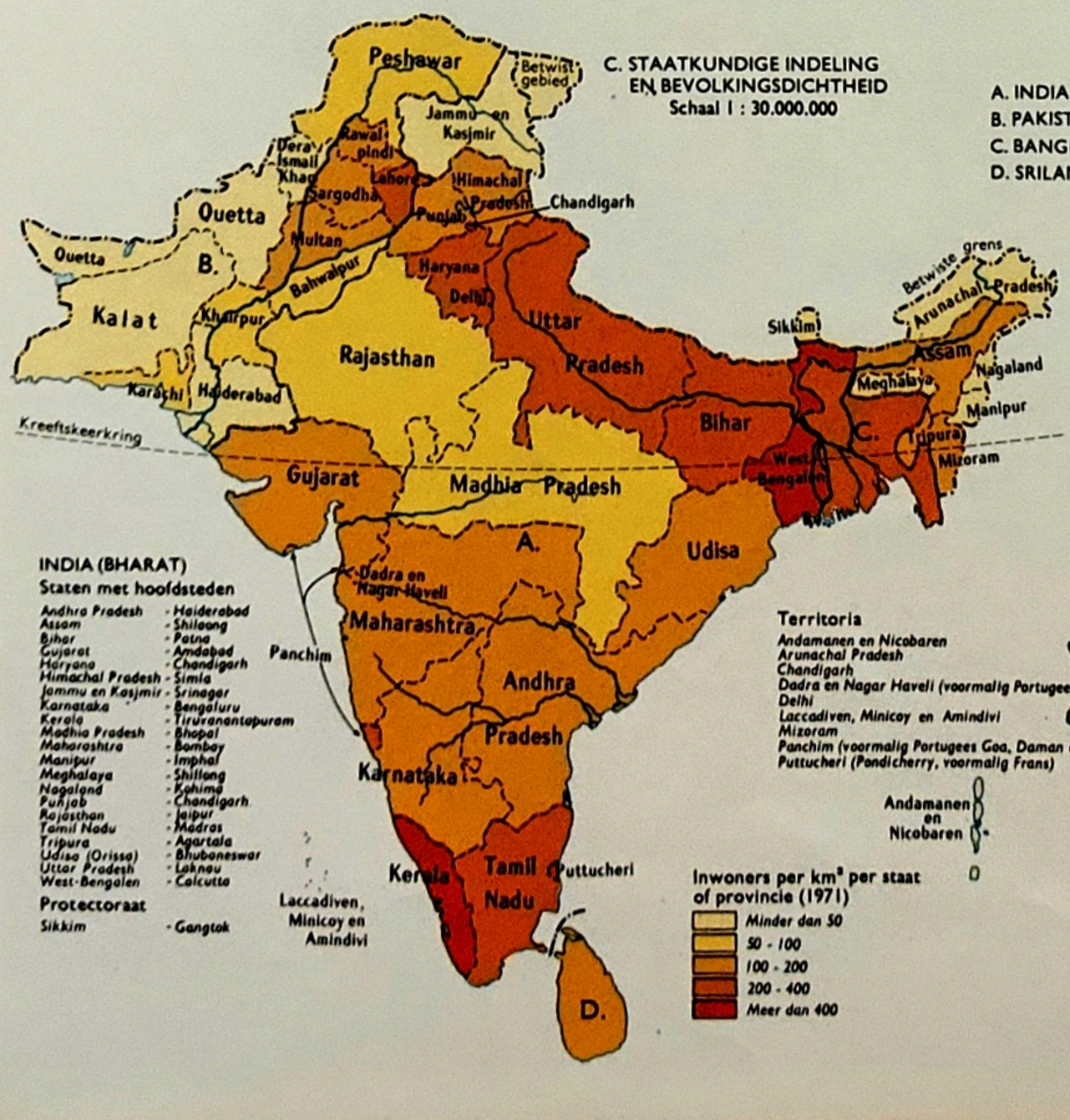

INDIA (BHARAT)

Staten met hoofdsteden

Andhra Pradesh	- Haiderabad
Assam	- Shilaong
Bihar	- Patna
Gujarat	- Amdabad
Haryana	- Chandigarh
Himachal Pradesh	- Simla
Jammu en Kasjmir	- Srinagar
Karnataka	- Bengaluru
Kerala	- Tiruvanantapuram
Madhia Pradesh	- Bhopal
Maharashtra	- Bombay
Manipur	- Imphal
Meghalaya	- Shillong
Nagaland	- Kohima
Punjab	- Chandigarh
Rajasthan	- Jaipur
Tamil Nadu	- Madras
Tripura	- Agartala
Udisa (Orissa)	- Bhuboneswar
Uttar Pradesh	- Laknau
West-Bengalen	- Calcutta

Protectoraat

Sikkim	- Gangtok

Territoria

Andamanen en Nicobaren
Arunachal Pradesh
Chandigarh
Dadra en Nagar Haveli (voormalig Portugees)
Delhi
Laccadiven, Minicoy en Amindivi
Mizoram
Panchim (voormalig Portugees Goa, Daman en Diu)
Puttucheri (Pondicherry, voormalig Frans)

Inwoners per km² per staat of provincie (1971)
- Minder dan 50
- 50 - 100
- 100 - 200
- 200 - 400
- Meer dan 400

D. BEVOLKINGSGROEI
Schaal 1 : 30.000.000

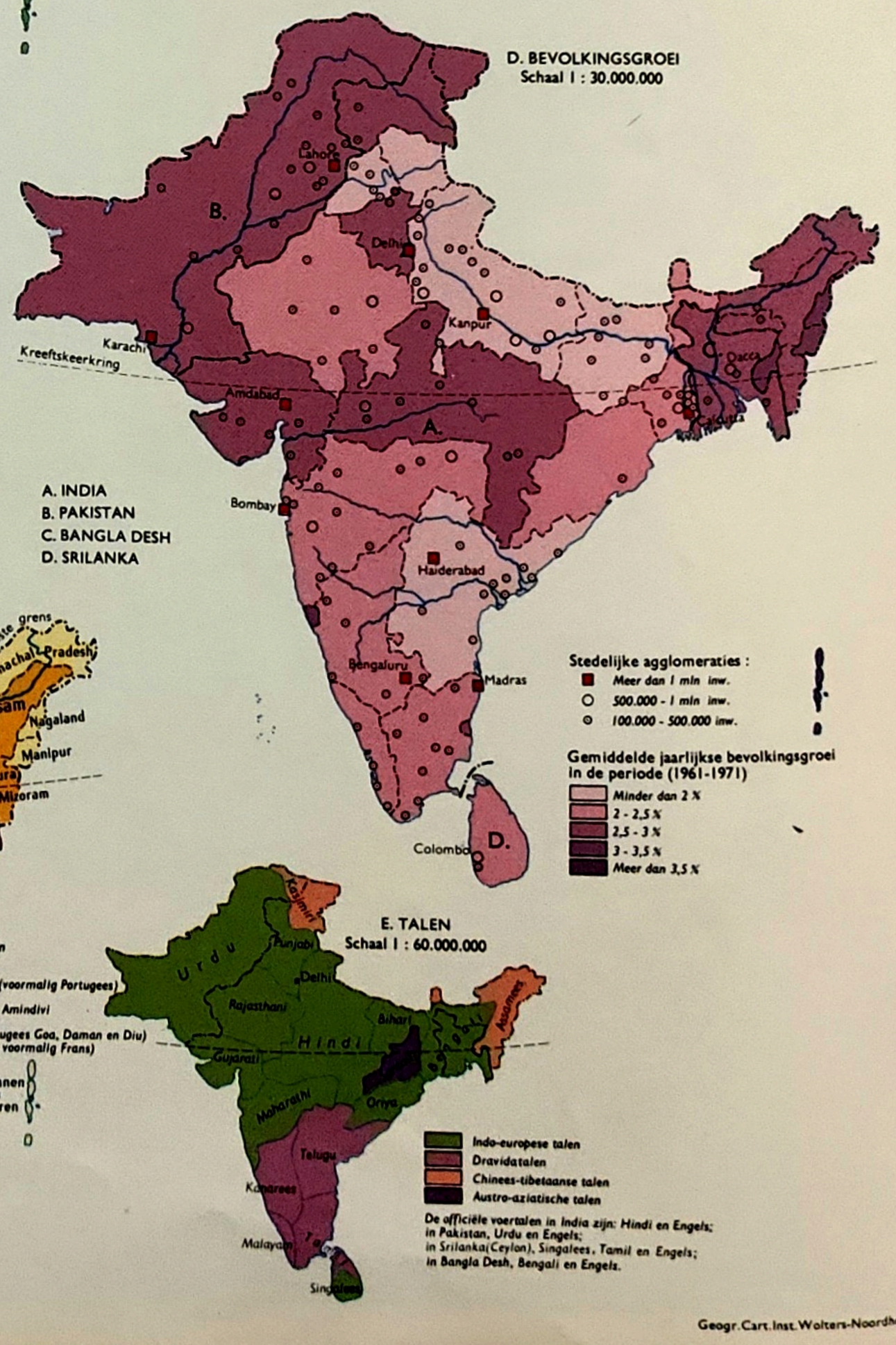

A. INDIA
B. PAKISTAN
C. BANGLA DESH
D. SRILANKA

E. TALEN
Schaal 1 : 60.000.000

De officiële voertalen in India zijn: Hindi en Engels;
in Pakistan, Urdu en Engels;
in Srilanka(Ceylon), Singalees, Tamil en Engels;
in Bangla Desh, Bengali en Engels.

Geogr. Cart. Inst. Wolters-Noordhoff

MIDDEN-OOSTEN (AARDOLIE EN AARDGAS)

Schaal 1:12.500.000

100 0 100 200 300 400 km

A 30° O.L.v.Gr. B 35 C 40 D 45 E 50 F 55 G 60 H

1 2 3 4 20 25 30 35 40

ZWARTE ZEE

MIDDELLANDSE ZEE

KASPISCHE ZEE

Bosporus

Istanbul

Izmit

Sakarya

Kizil Irmak

Eskişehir

Ankara

Batoemi

Tiflis

Grozny

Terek

Machatsjkala

U. S. S. R.

Kara Bogaz

Krasnowodsk

Nebit Dag

Mukha

Bakoe

Stepanakert

Eriwan

Aras

Maks

Kura

Atrek

Resjt

Sari

Sjahrud

Mesjed

Teheran

Kum

Kermansjah

Isfahan

Masjid-i-Sulaiman

Abadan

Basra

Bandar Masjur

Fao

Mina Abdullah

Mina Saud

Kharg Eil.

Sjiraz

Nirismeer

Tuzmeer

TURKIJE

Wanmeer

Diyarbakir

Batman

Antalya

Mersin

Iskenderun

Aleppo

Latakia

Banias

Tartus

Homs

SYRIË

Mosul

Kerkuk

Rizaiyehmeer

Usun

Mesopotamië

Eufraat

Tigris

Haditha

Baghdad

Chanakin

Syrische Woestijn

Damaskus

Tarabulus (Tripoli)

LIBANON

Sidon

Haifa

Amman

Asjkelon

Jeruzalem

ISRAEL

JORDANIË

Woestijn

IRAK

Turaif

Badana

Rafha

Tapline

Nefudwoestijn

Tabuk

Hidjaz

Arabische Woestijn

Cairo

Suez

Pt.Said

Sinai

Eilat

Abu Rudeis

G.v. Suez

G.v. Akaba

Nijl

EGYPTE

Aswan

Wadi Halfa

Nassermeer

Keerkring

Ar Riaad

Medina

Mekka

Djedda

SAUDIARABIË

Rode Zee

Asir

Hasa

Ras al Chafji

KUWEIT

N.Z.

Kaiumah

Mina al Ahmadi

Ras Tanura

BAHREIN

Sitra

KATAR

Hofuf

Halul (Katar)

Das

Umm Said

Djebel Dhanna

Abu Dhabi

Dubai

Lavan

Sjt. v. Ormoes

Perzische Golf

PERZISCHE GOLFSTATEN

G. v. Oman

Buraimi

Mina al Fahal

Maskat

OMAN

Rub al Chali

Murbat

KURIA MURIA EILN

IRAN

Golf van Aden

ZUIDJEMEN

NOORD-JEMEN

JEMEN

Hadramaut

Sana

Kamaran (Z.-jemen)

DAHLAK EILN

FARASAN EILN

Madinat al Sjaab

Aden

Perim Bab el Mandeb

Socotra (Z.-jemen)

ETIOPIË

Afar- en Issaland (Fr.)

SOMALIA

Nijl

OLIEPRODUKTIE VAN HET MIDDEN-OOSTEN IN 1972
912,4 mln ton

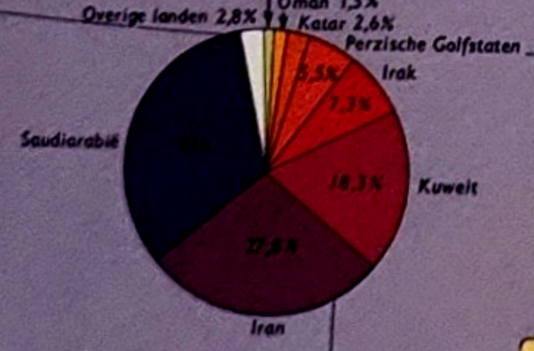

WERELDAARDOLIEPRODUKTIE 1972
2.598,9 mln ton

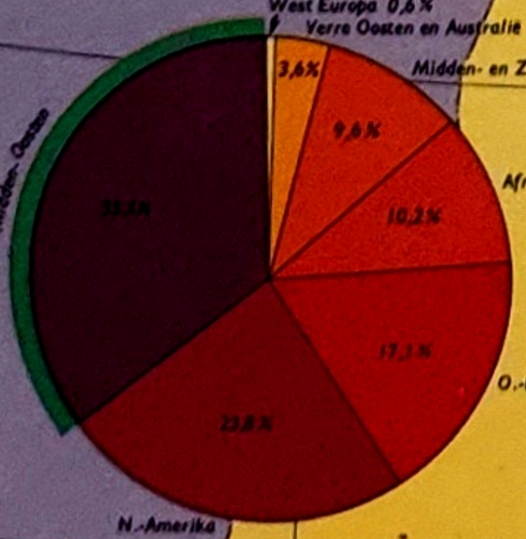

In beide produktiecirkels is Egypte bij het Midden-Oosten gerekend.

Aardolie
Aardgas
Aardolieleiding met pompstation
Aardgasleiding
Aardolieproduktenleiding
Aardolieraffinage
Oliehaven
Overige steden

In afwachting van een overeenkomst tussen Israël en de Arabische buurstaten zijn de grenzen weergegeven volgens de toestand van 1 juni 1967

Bijgewerkt tot 1-1-'74

Geogr. Cart. Inst. Wolters-Noordhoff

Schaal 1 : 20.000.000

A. ECONOMISCH GEOGRAFISCHE REGIO'S
Schaal 1:145.000.000

1 Noordwest	7 Oeral	12 Wit-Rusland
2 Centrum	8 West-Siberië	13 Zuidwest
3 Wolga-Wjatka	9 Oost-Siberië	14 Donjets-Dnjepr
4 Zwarte-Aarde	10 Verre-Oosten	15 Zuid
5 Wolga	11 Baltische Sowjet-Republieken	16 Transkaukasus
6 Noord-Kaukasus		17 Kazachstan
		18 Midden-Azië
		19 Moldavië

B. AANDEEL VAN DE SOWJETUNIE IN DE WERELDPRODUKTIE

Sowjetunie · Ver. Staten · Overige landen

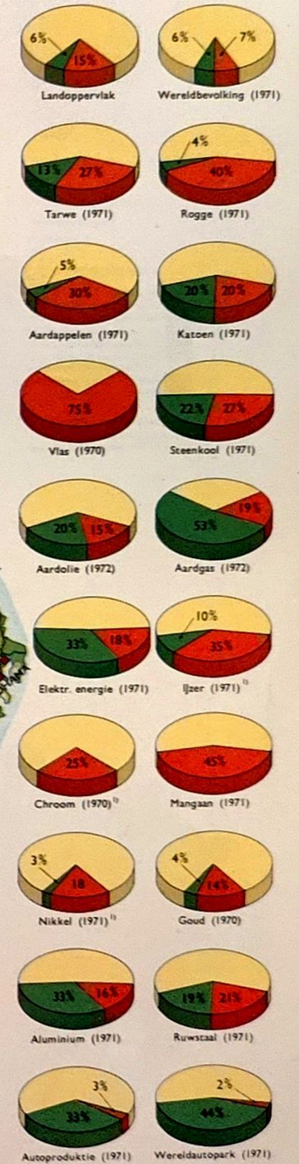

[1] Gebaseerd op het metaalgehalte van de geproduceerde hoeveelheden erts.

Geogr. Cart. Inst. Wolters-Noordhoff

Kegelprojectie

SOWJETUNIE

Schaal 1 : 50.000.000

NOORDELIJKE IJSZEE

Pakijs

(kamerijsrand)

BARENTSZ ZEE

KARISCHE ZEE

LAPTEWZEE

OOSTSIBERISCHE ZEE

ZEE VAN OCHOTSK

ZWARTE ZEE

KASPISCHE ZEE

Moermansk
Archangelsk
Leningrad
Moskou
Kiew
Odessa
Gorki
Wolgograd
Astrachan
Tasjkent
Nowi Port
Dikson
Chatanga
Norilsk
Igarka
Nordwik
Tiksi
Ambartsjik
Olmjakon
Magadan
Providenija
Petropawlowsk-Kamtsjatski
Komsomolsk
Omsk
Nowosibirsk
Irkoetsk
Wladiwostok
Jakoetsk
Sverdlowsk

Dnjepr
Wolga
Don
Oka
Kama
Petsjora
Ob
Irtysj
Jenisej
Lena
Amoer
Angara
Aldan
Baikalmeer
Aralmeer
Balchasj meer
Syr Darja
Amoe Darja

10.000 km. vaarweg voor zeeschepen bevaarbaar

A. KLIMAAT EN VERKEER TE WATER

Bevaarbare rivier
Kanaal

Scheepvaartkanalen

1. Leninkanaal (Wolga-Don)
2. Moskou-Wolga-kanaal
3. Maria Waterweg-Newa (Wolga-Oostzee)
4. Baltisch kanaal (Oostzee-Witte Zee)

Waterwegen onbruikbaar door vorst

0-60 dagen
60 -120 dagen
120-180 dagen
180-240 dagen
Meer dan 240 dagen

B. BODEMGROEPEN

Toendrabodems
Askleurige bodems (podsol)
Bruine bosbodems
Zwarte aarde (tsjernosem)
Kastanjebruine bodems
Grijze en bruine steppe- en woestijnbodems (incl. zoutbodems)
Mediterrane rode en gele bodems
Gebergtebodems

Zuidgrens van het fossiele ijs
Zuidgrens van de Merzlota (= permanent bevroren ondergrond)

C. BODEMGEBRUIK EN VISSERIJ

Voedingsgewassen

Tarwe en maïs
Rijst
Rogge en aardappelen

Industriegewassen

Suikerbiet
Zonnebloem
Katoen

Mediterrane en subtropische gewassen
Extensieve veehouderij
Wouden
Irrigatiekanaal

Kabeljauw
Haring
Zalm
Steur

De landbouwdriehoek Leningrad - Odessa - Irkoetsk vormt het agrarisch kerngebied van de Sowjetunie. Ten noorden daarvan is het te koud, ten zuiden over het algemeen te droog voor landbouw.

Geogr. Cart. Inst. Wolters-Noordhoff

SOWJETUNIE

Schaal 1 : 50.000.000

A. MIJNBOUW EN INDUSTRIE

- Uranium
- Steenkool
- Bruinkool
- Aardolie
- Aardgas
- Waterkrachtcentrale
- IJzererts
- Chroom
- Mangaan
- Nikkel
- Koper
- Goud
- Kalizout
- Industriegebied
- Industriegebied in ontwikkeling
- Belangrijke industriestad

I Moskou-„Het industriële centrum"
II Leningrad
III Donbass d.i.Donjetsbekken-„Het eerste metallurgische centrum"
IV Oeral-„Het tweede metallurgische centrum"
V Koezbass d.i.Koeznetzbekken-„Het derde metallurgische centrum"
VI Irkoetsk-Bratsk-„Het vierde metallurgische centrum"
VII Transkaukasië
VIII Centraal-Azië
IX Karaganda
X Kola
XI Het Verre Oosten

B. BEVOLKINGSDICHTHEID

Inwoners per km²

- Minder dan 1
- 1-10
- 10-25
- 25-50
- 50-100
- Meer dan 100
- Transsiberische spoorweg (1891-1900)
- Aggl. met meer dan 1 mln inw.
- Stad met meer dan 500.000 inw.
- Overige steden

C. ETNISCHE SAMENSTELLING DER BEVOLKING

De bollen geven in verhouding de grootte (x 1000) van de grootste bevolkingsgroep in elk der 15 Sowjetrepublieken weer (1970)

De grootte van een aantal overige bevolkingsgroepen is eveneens in duizendtallen in het rood aangegeven

Geogr. Cart. inst. Wolters-Noordhoff

Geogr. Cart. Inst. Wolters-Noordhoff

A. JAVA
Schaal 1 : 6.000.000

B. JAVA - BODEMGEBRUIK EN MIJNBOUW
Schaal 1 : 6.000.000

C. BALI - BODEMGEBRUIK
Schaal 1 : 1.200.000

Legenda voor B en C

- Gemengde landbouw (=enkele gewassen naast elkaar)
- Rijstbouw op bevloeide akkers (vaak 's nachts onder water)
- Tuinbouw op natte, meestal vruchtbare akkers
- Overige bossen
- Heidevelden
- Zandvlakten
- Zeezout

Projectie van Bonne

De oceanen gedeelte tussen de Canarische Eilanden, Kaapverdische Eilanden, Azoren (14 blz. inbegrepen), Canada (24 blz. inbegrepen), Alaska (2 blz. inbegrepen), Hawaii (1 blz. inbegrepen), Japan (6 blz. inbegrepen), Australië (6 blz. inbegrepen), Nieuw-Zeeland (3 blz. inbegrepen) en Tahiti (1 blz. inbegrepen) zijn ontworpen door J. Sulzberg. Uitgezet op een raai 1 op 6 en 6 in 6 graden stereografisch aangegeven.

1 : 30.000.000

ZUIDOOST-AZIË

Schaal 1:20.000.000

CHINA

A. ADMINISTRATIEVE INDELING
Schaal 1:30.000.000

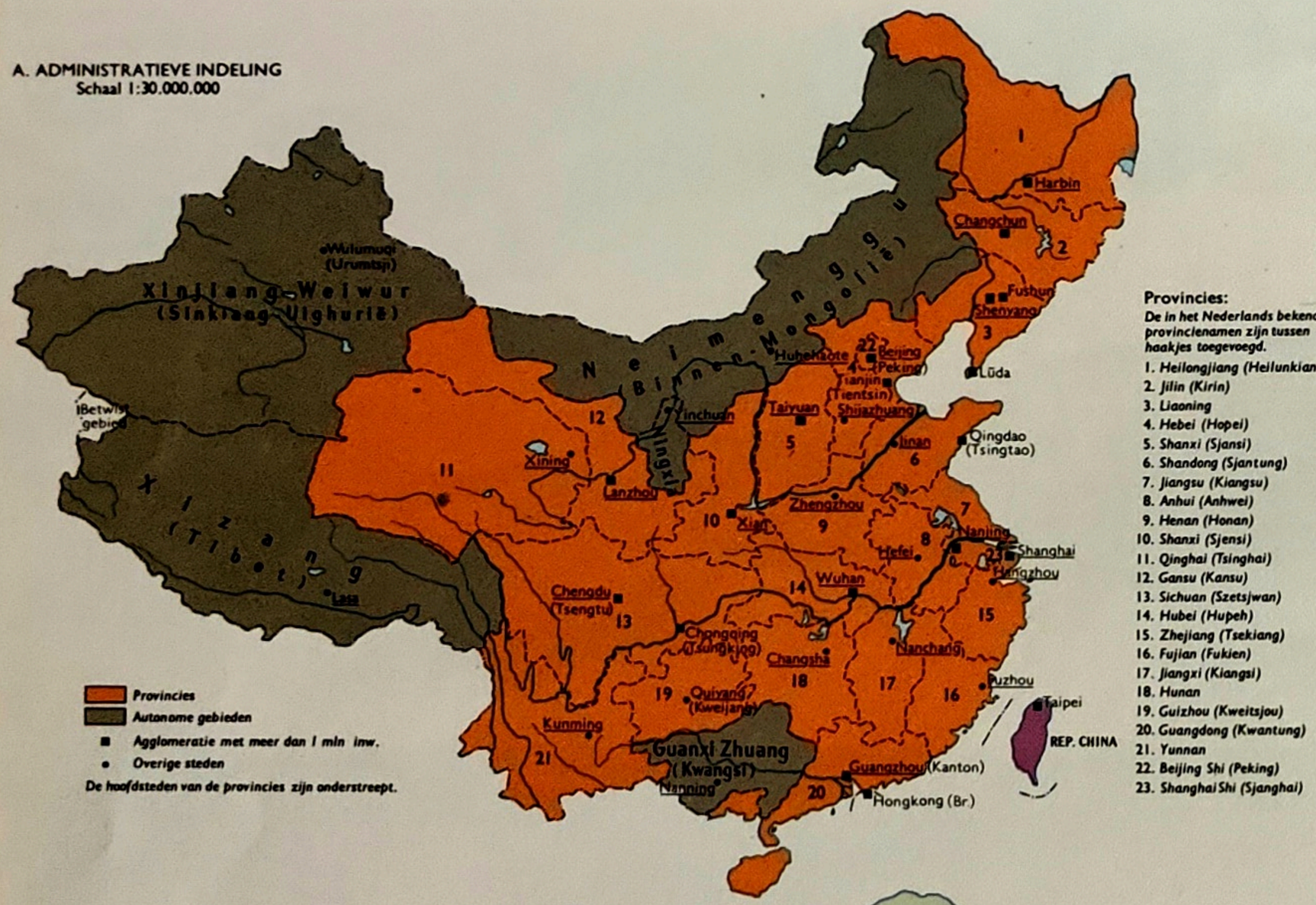

Provincies:
De in het Nederlands bekende provincienamen zijn tussen haakjes toegevoegd.

1. *Heilongjiang (Heilunkiang)*
2. *Jilin (Kirin)*
3. *Liaoning*
4. *Hebei (Hopei)*
5. *Shanxi (Sjansi)*
6. *Shandong (Sjantung)*
7. *Jiangsu (Kiangsu)*
8. *Anhui (Anhwei)*
9. *Henan (Honan)*
10. *Shanxi (Sjensi)*
11. *Qinghai (Tsinghai)*
12. *Gansu (Kansu)*
13. *Sichuan (Szetsjwan)*
14. *Hubei (Hupeh)*
15. *Zhejiang (Tsekiang)*
16. *Fujian (Fukien)*
17. *Jiangxi (Kiangsi)*
18. *Hunan*
19. *Guizhou (Kweitsjou)*
20. *Guangdong (Kwantung)*
21. *Yunnan*
22. *Beijing Shi (Peking)*
23. *Shanghai Shi (Sjanghai)*

B. BODEMGEBRUIK
Schaal 1:30.000.000

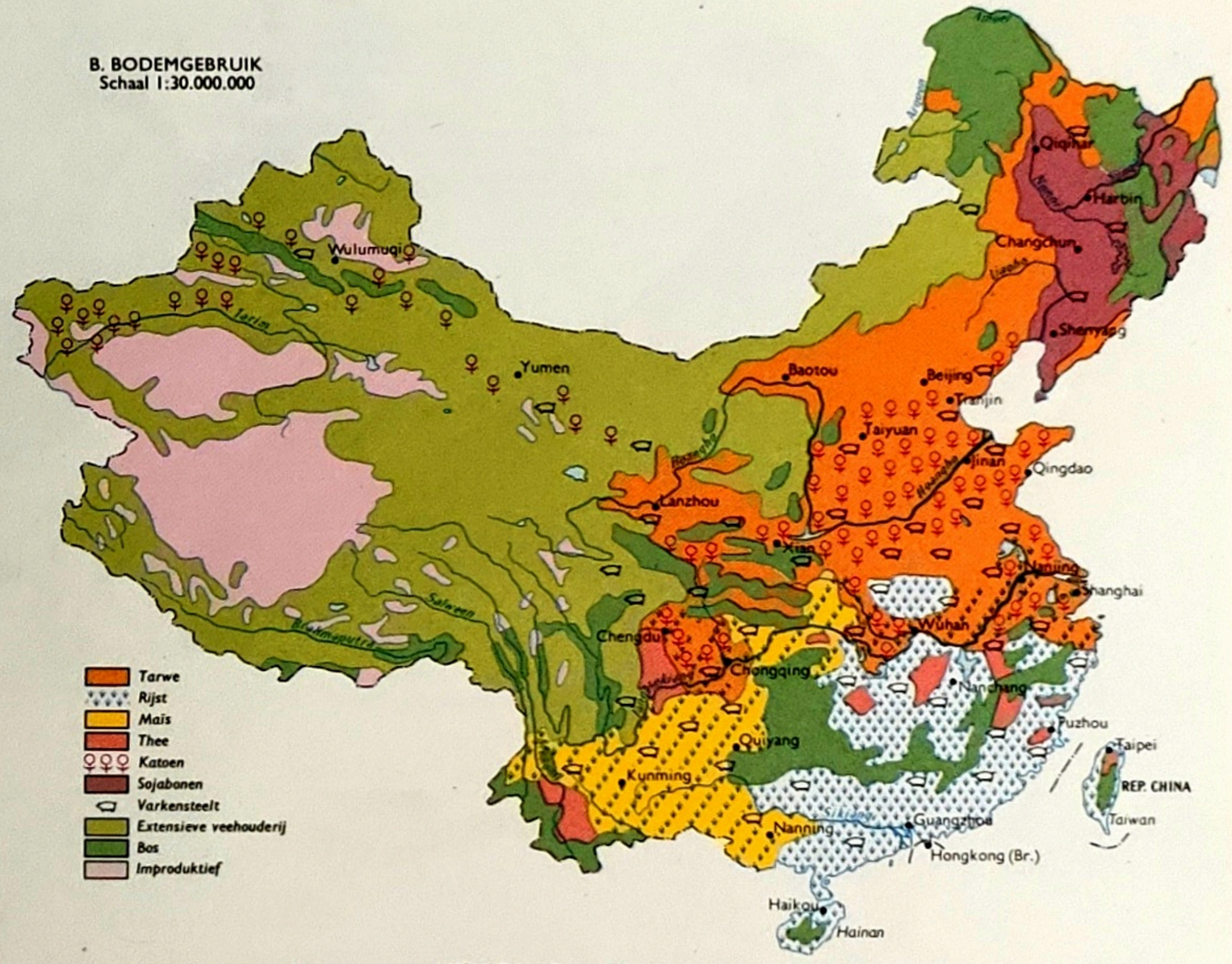

C. MIJNBOUW EN INDUSTRIE
Schaal 1:30.000.000

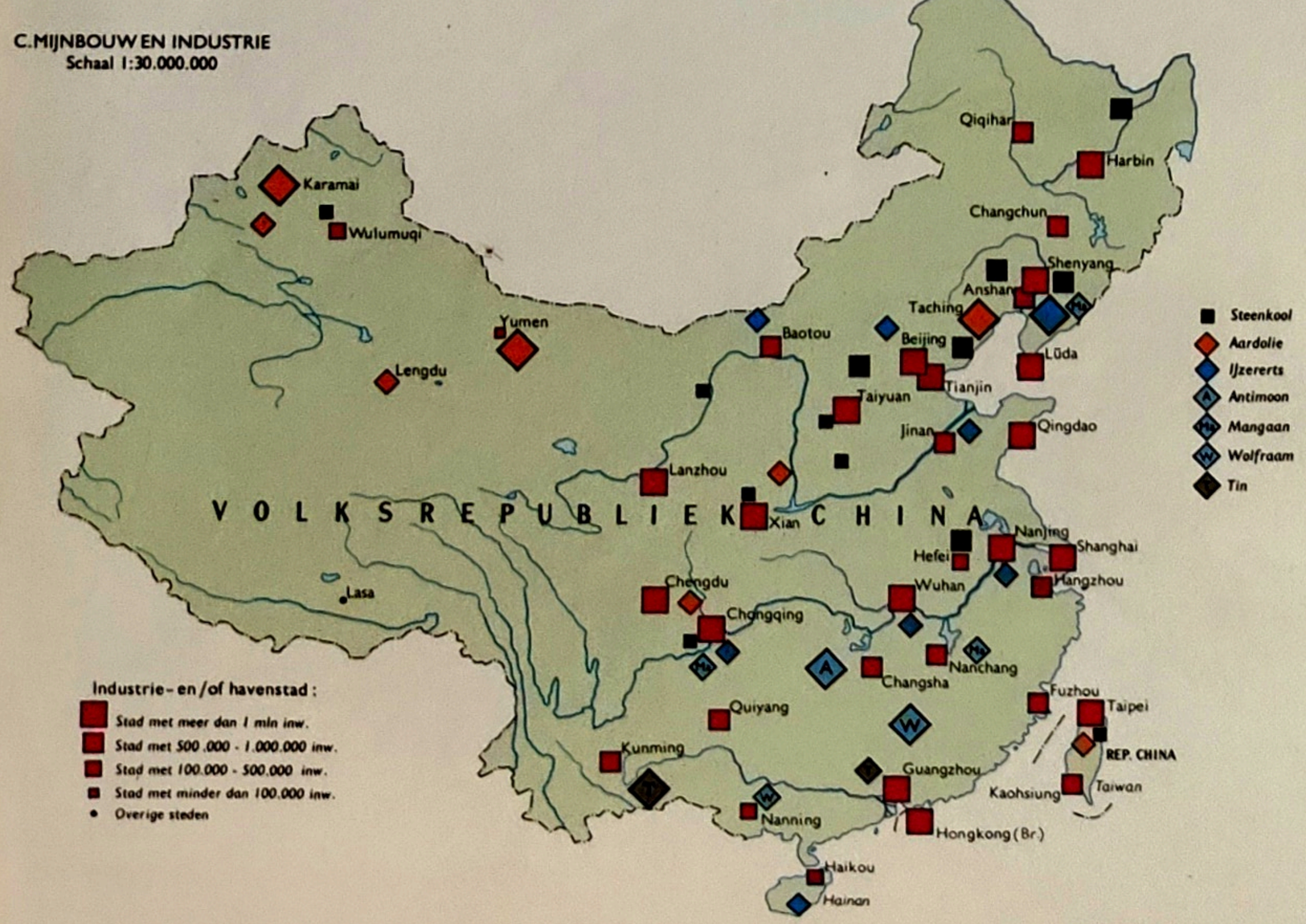

D. HONGKONG, KANTON EN MACAU
Schaal 1:1.500.000

JAPAN

E. TOKYO EN KANTOVLAKTE
Schaal 1 : 1.800.000

Kantovlakte 31.261 km²
29,5 mln inw. (1970)

Geïrrigeerde rijstbouw
Overige akkerbouw
Bos
Stadsbebouwing
Luchthaven
Kanaal en/of irrigatiekanaal
Moerbeiteelt (zijderups)

GROTE OCEAAN
Sagamibaai
Tokyobaai
Kujukuribaai
Sagamiland Bocht
Tokyo Airport
Kasumiga meer
K. Suno
Oya Sjio (Koerilenstroom)
Kuro Sjio
Amami
Okinawa
Naha
Kagoshima
Tanega
OSUMI EILN
GOTO EILN
IZU EILN
OKI EILN
Hatsjidsjo
Nodsjima
Hokkaido
Sachalin
(U.S.S.R.)
Aniwabaai
K. Aniwa
Str. La Pérouse (Soya)
ZEE VAN OCHOTSK
KOERILEN (U.S.S.R.)
Itoeroep
Wakkanai
Abasjiri
Asahigawa
Nemuro
Kusjiro
Otaru
SAPPORO
Yubari
Muroran
Utsjiurabaai
Hakodate
K. Sjiriya
Mutsubaai
K. Sirakami
Aomori
Hirosaki
Hatsjinohe
Akita
Morioka
Ishinomaki
Sendai
Yamagata
Fukushima
Niigata
Sado
K. Suzu
Toyama-baai
Nagaoka
Iwaki
Hitatsji
Mito
Kanazawa
Toyama
Nagano
Matsumoto
Takasaki
Fukui
Gifu
Kofu
TOKYO
Chiba
Kawasaki
YOKOHAMA
Yokosuka
NAGOYA
Sjizuoka
Hamamatsu
Matsue
Tottori
KYOTO
OSAKA
KOBE
Okayama
Himedsji
Hirosjima
Yokkaitsji
Nara
Sakai
Wakayama
Takamatsu
Tokusjima
Matsuyama
Korsji
Tosabaai
K. Murota
Sjikoku
Kiusju
Miyazaki
Kagosjima
K. Sata
Str. Osumi (Str. v. Bunnen)
Bungo Kan.
Amakusabaai
Shimonoseki
KITAKIUSJU
Fukuoka
Beppu
Omuta
Oita
Sasebo
Nagasaki
Kumamoto
Tsu
Str. Tsusjima
Tsugoku
Sjikoku
Naruto
Suruga-baai
Sagami-baai
Tokyo-baai
Ise-baai
Osaka-baai
Kii-kanaal
Kii
Wakasa-baai
Ise
Mikawa-baai
Owari
Kii-baai
Tosa-baai
Hyuga-nada
Kii-suidoo
Tsugaru
Str. Tsugaru
Hokkaido
Honsju
Sikoku
Kiusju
Riukiu Eilanden
Japanse Zee
Oceaan
Geogr. Cart. Inst. Wolters-Noordhoff

A. JAPAN
Schaal 1 : 10.000.000

100 50 0 100 200 km
0 100 200 500 1000 1500

B. BODEMGEBRUIK EN MIJNBOUW
Schaal 1 : 10.000.000

Geïrrigeerde rijstbouw
Overige akkerbouw
Moerbeiteelt (zijderups)
Bos
Poolgrens van cultuurgewassen
Relatief warme zeestroom
Relatief koude zeestroom
Steenkool
Koper
Lood
Zink
Goud
Zilver
Kwikzilver
Zwavel
Rijst (zomer)
Rijst (winter)
Moerbeiboom
Thee
Sinaasappel

D. ZELFVOORZIENINGSGRAAD VAN ENKELE BELANGRIJKE MIJNBOUWPRODUKTEN (1970).

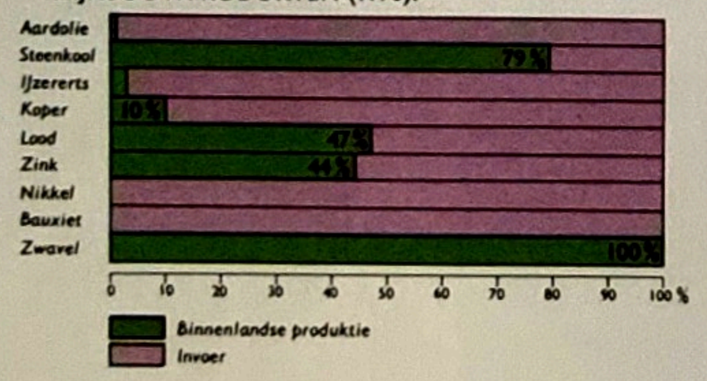

C. INDUSTRIE
Schaal 1 : 15.000.000

Belangrijk industriegebied
Minder belangrijk industriegebied
Industriestad
KEHIN
TOKAI
CHUKYO
HANSJIN
SETOUCHI
KITAKIUSJU

AFRIKA

Schaal 1:25.000.000

Schaal 1 : 75.000.000

B. GROOTTE

De oppervlakte van Afrika vergeleken met een aantal andere gebieden

Afrika	30.300.000 km²	840 x Ned.
Ver. Staten van Amerika (1)	9.363.000 km²	260 x Ned.
Europa (2)	10.523.000 km²	292 x Ned.
Nw. Guinea (3)	785.000 km²	21 x Ned.
Borneo (4)	736.000 km²	20 x Ned.
Sumatra (5)	420.000 km²	11 x Ned.
Nw. Zeeland (6)	265.000 km²	7 x Ned.
Suriname (7)	143.000 km²	4 x Ned.
Java en Madoera (8)	126.000 km²	3 x Ned.
Nederland	36.000 km²	

A. GEOLOGISCHE BOUW

Schaal 1 : 75.000.000

- Schilden, zeer oude gesteenten (Precambrisch).
- Schilden, bedekt door latere, ongeplooide sedimenten.
- Vulkanische gesteenten.
- Oude plooiingsgebieden (Paleozoische gesteenten).
- Jonge plooiingsgebieden (Mesozoische gesteenten).
- Werkzame vulkanen.
- Tektonische breuken.

C. TEMPERATUUR EN NEERSLAG IN JANUARI

D. TEMPERATUUR EN NEERSLAG IN JULI

Neerslag

- Minder dan 25 mm
- 25 - 50 mm
- 50 - 100 mm
- 100 - 200 mm
- 200 - 300 mm
- 300 - 400 mm
- Meer dan 400 mm
- Isotherm (gereduceerd op zeeniveau)

Azimutale projectie

Geogr. Cart. Inst. Wolters-Noordhoff

AFRIKA

A. DAKAR
Schaal 1 : 200.000

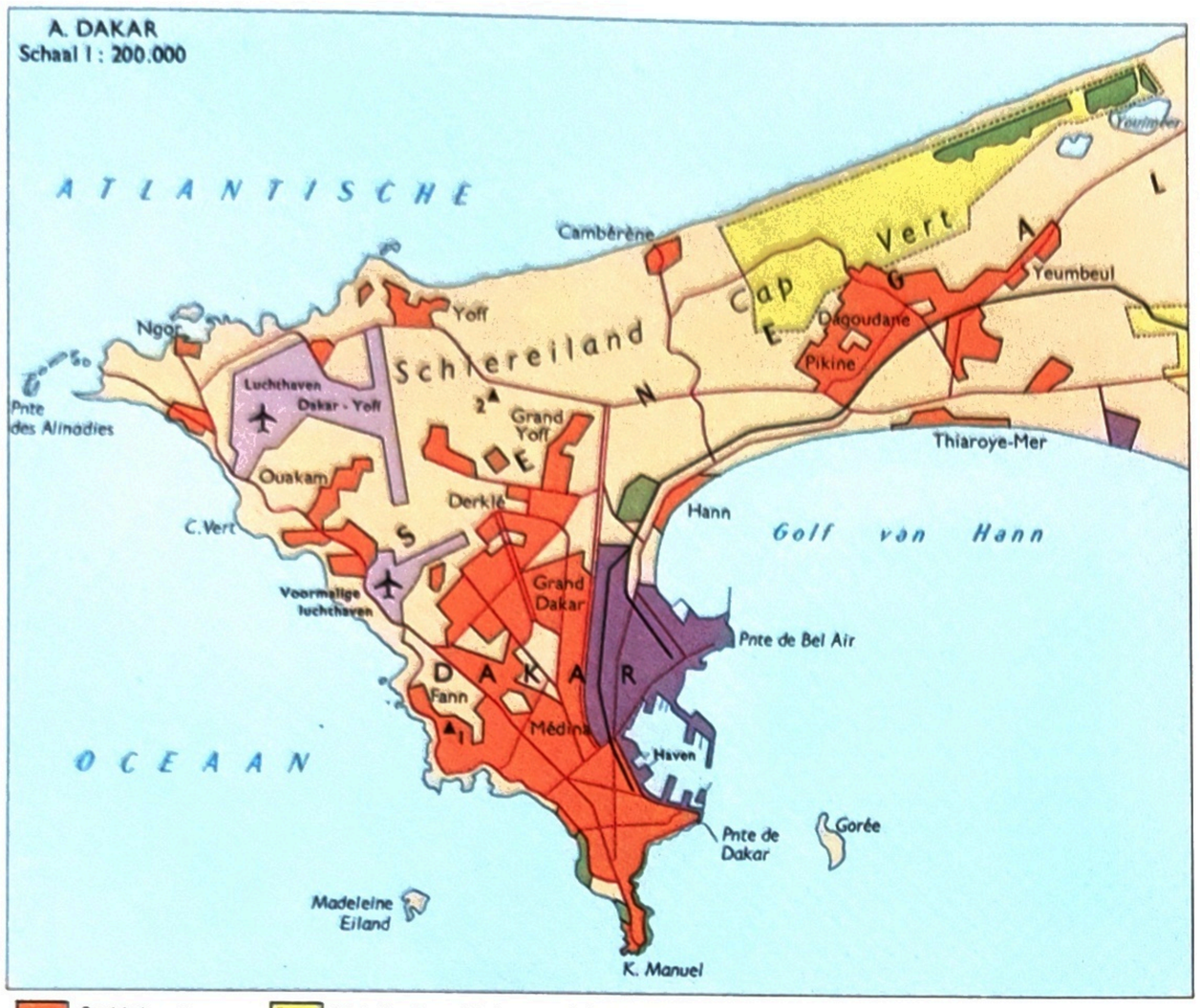

Stadsbebouwing
Industrieterrein
Bos
Herbebossingsgebied
Autosnelweg
Autoweg

1 Universiteit
2 Internationaal jaarbeurs- en congrescentrum

B. CAIRO
Schaal 1 : 180.000

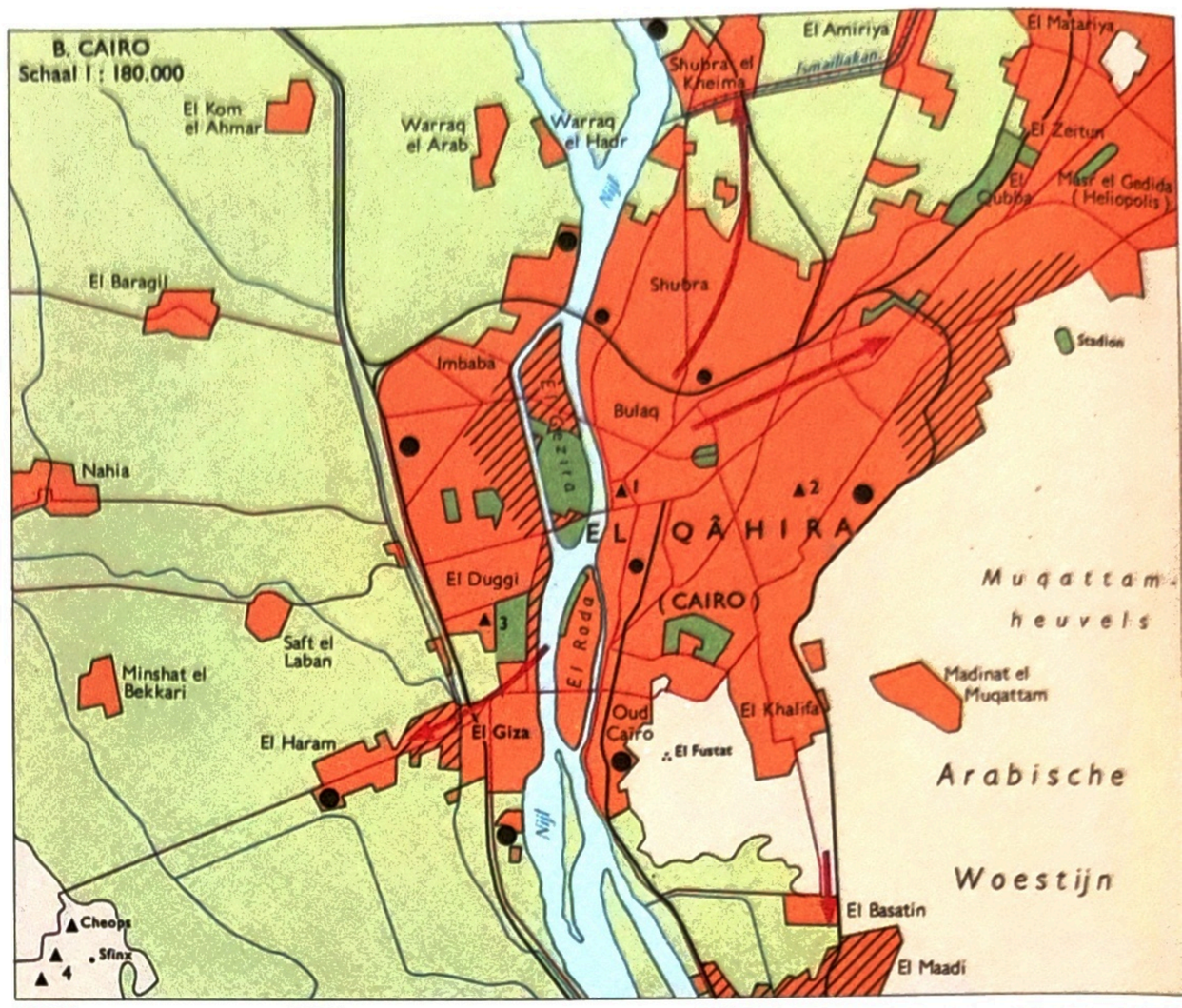

Stadsbebouwing
Plattelandsgebied
Woestijn
Park
Woonwijken voor de hogere inkomens
Stedelijke en randstedelijke slums
Groeirichting van de stad
Ruïne
1 Museum

2 El Ahzar (moskee en universiteit
3 Universiteit van Cai
4 Pyramiden van Giza

C. OOST - AFRIKA
VERSPREIDING DER BEVOLKING
Schaal 1 : 20.000.000

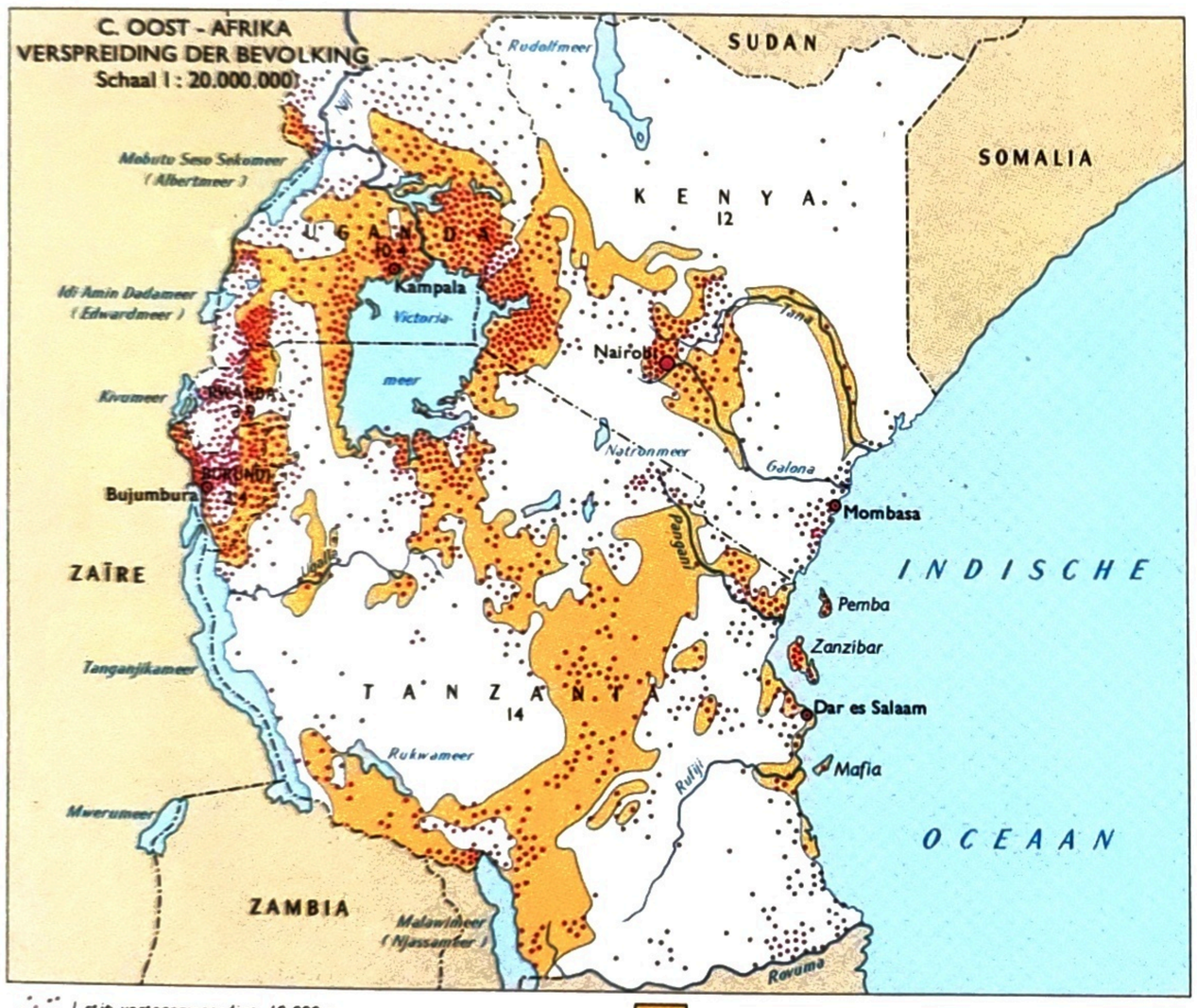

1 stip vertegenwoordigt 10.000 personen
12 Aantal inwoners per land in miljoenen naar gegevens V.N. (1972)

Gebied geteisterd door malaria

D. OOST - AFRIKA
BODEMGEBRUIK
Schaal 1 : 20.000.000

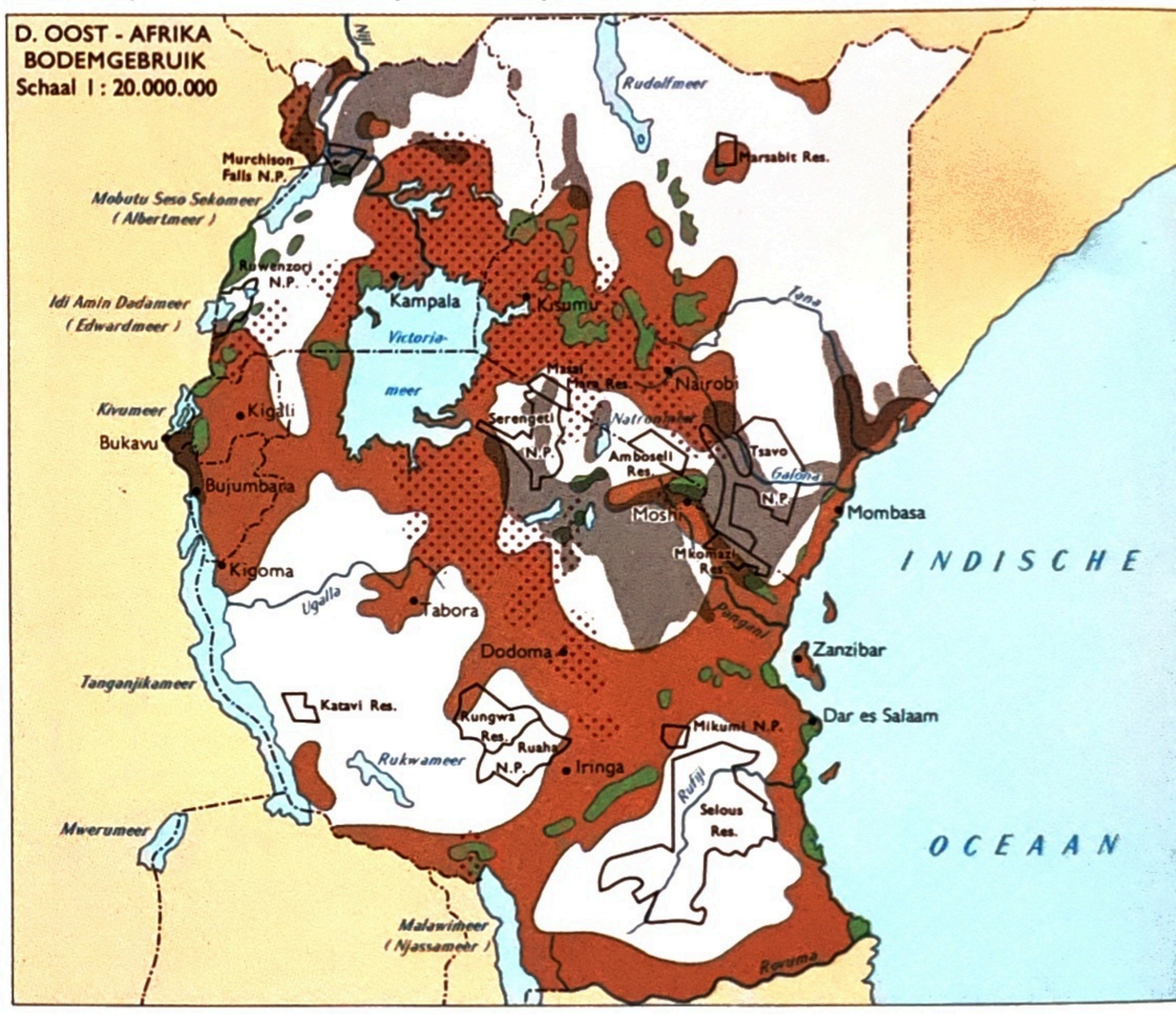

Verspreide akkerbouw
Tropische wouden
Improduktief
Gebied met een grote veedichtheid
Gebied geteisterd door de tsetsevlieg
Nationaal park of wildreservaat

E. NIGERDELTA
AARDOLIE EN AARDGAS
Schaal 1 : 3.500.000

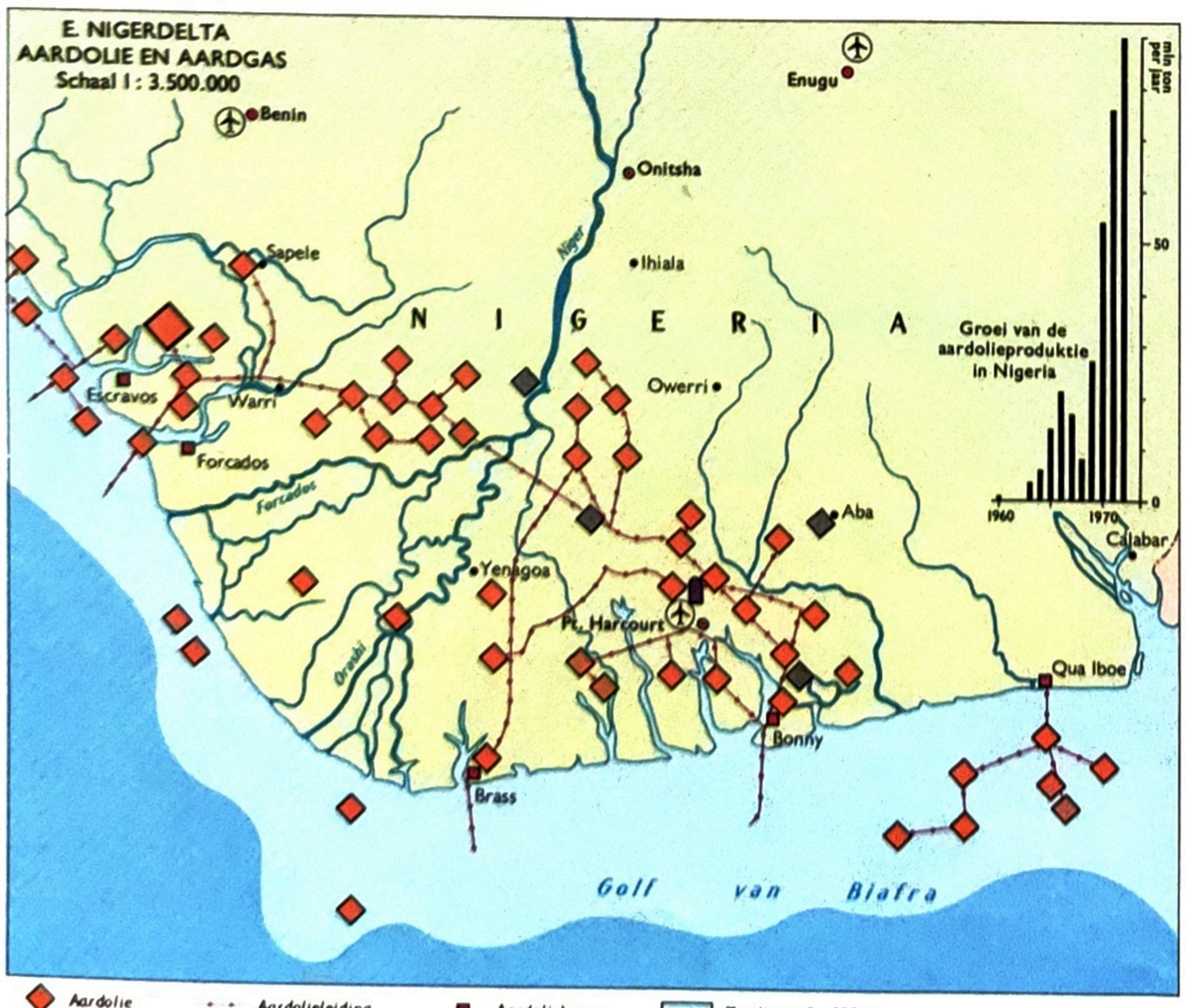

Aardolie
Aardgas
Aardolieleiding
Aardolieraffinage
Aardoliehaven
Luchthaven
Zeediepte 0 - 200 m
Zeediepte meer dan 200 m

F. COPPERBELT
MIJNBOUW EN ENERGIE
Schaal 1 : 7.500.000

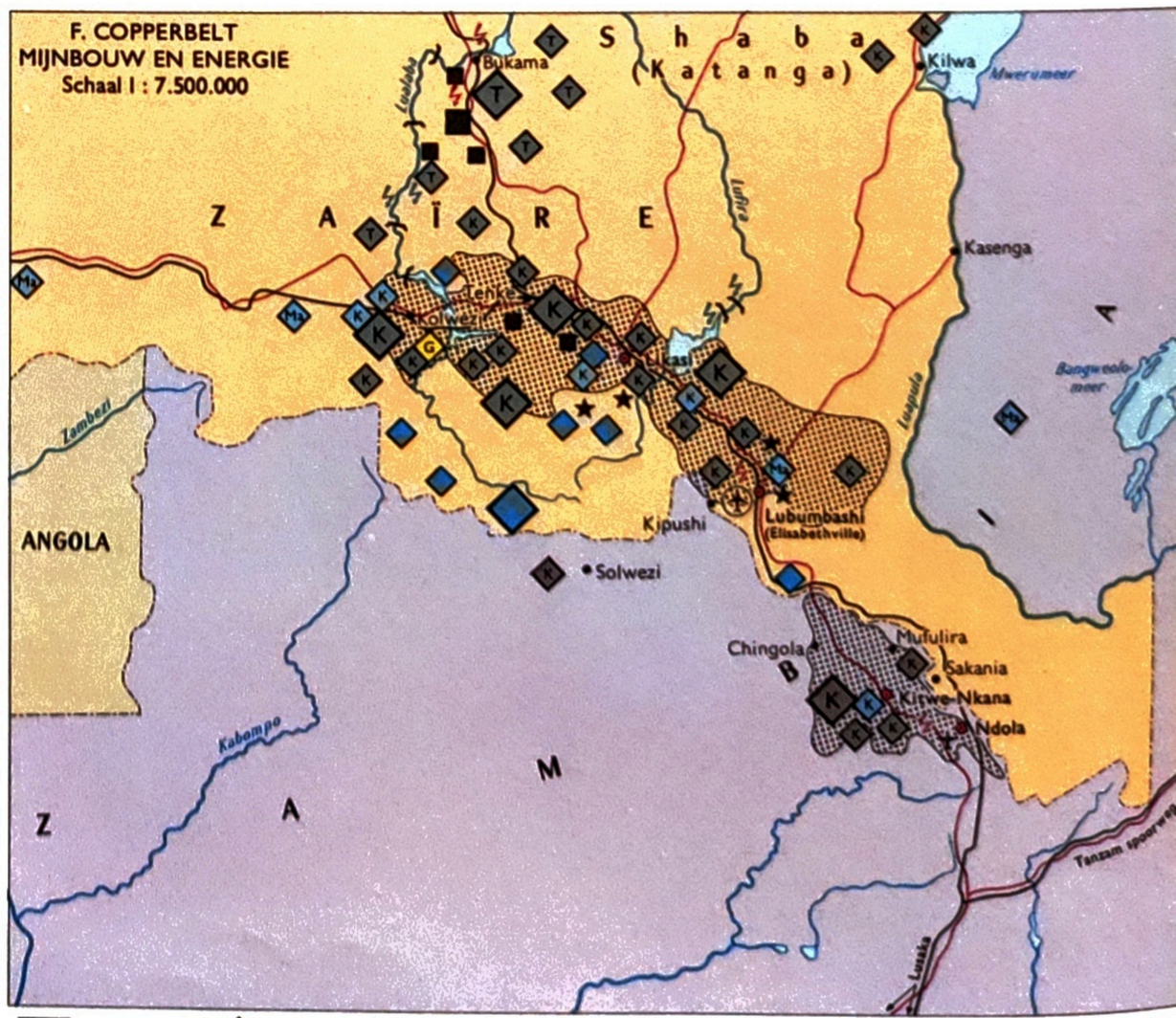

Copperbelt
Koper
Tin
IJzererts
Kobalt
Mangaan
Goud
Uranium
Steenkool
Thermische centrale
Waterkrachtcentrale
Luchthaven, vliegvel

AFRIKA

A. BEVOLKINGSDICHTHEID

Schaal 1:75 000 000

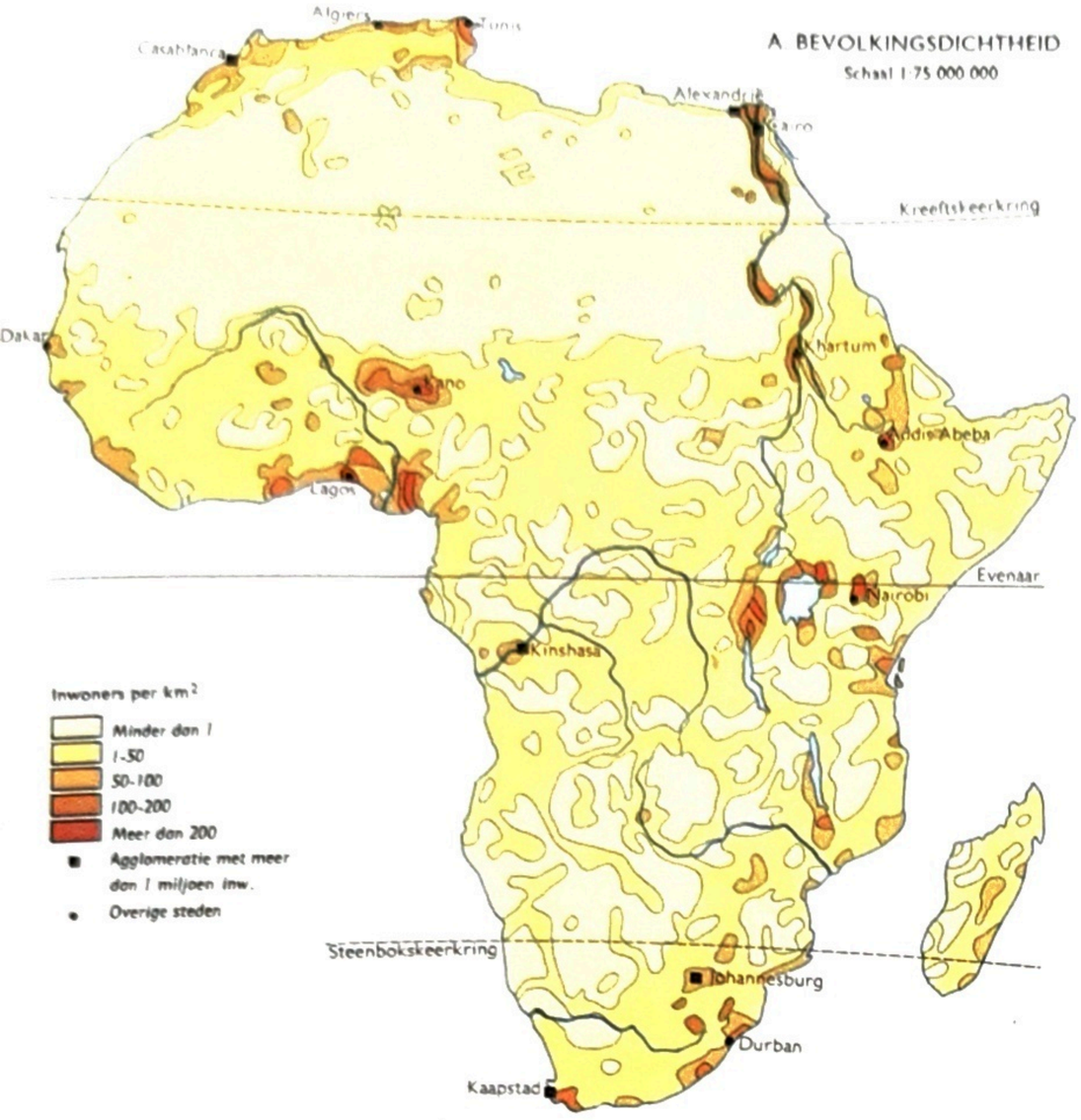

B. TALEN

Schaal 1:75 000 000

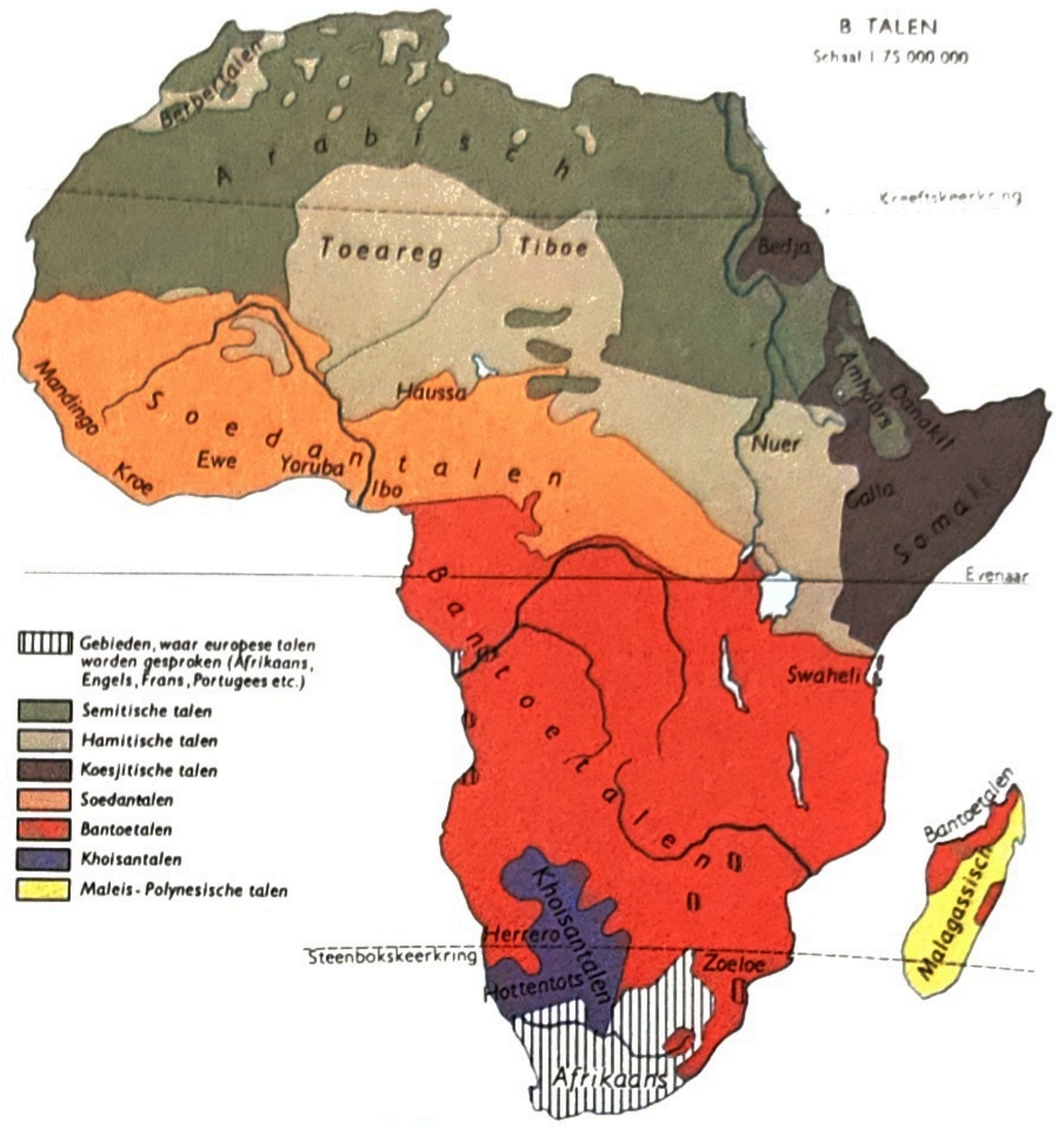

C. ECONOMISCHE SAMENWERKING

Schaal 1:75.000.000

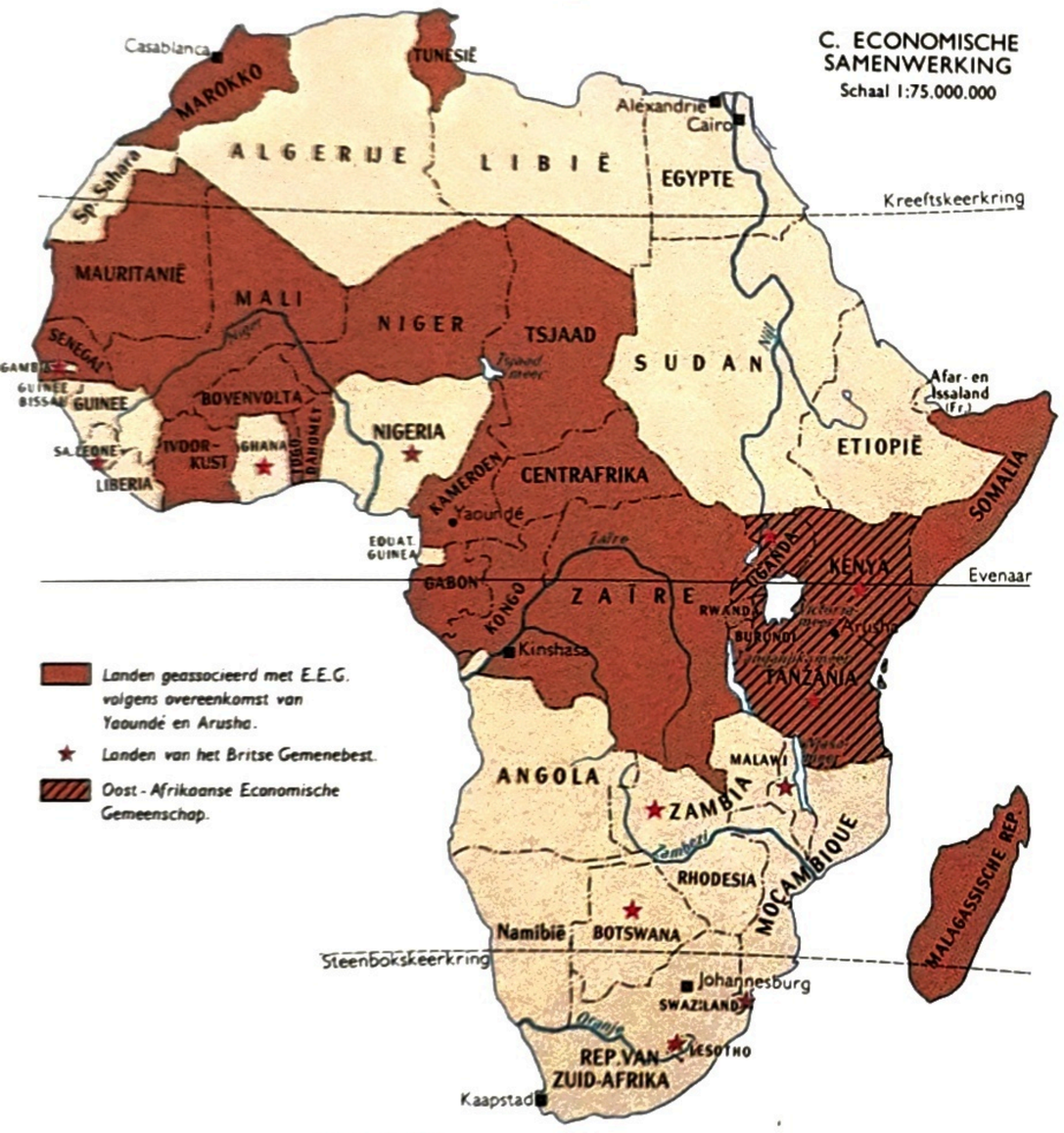

D. BRUTO NATIONAAL PRODUKT (1971)

Schaal 1:75.000.000

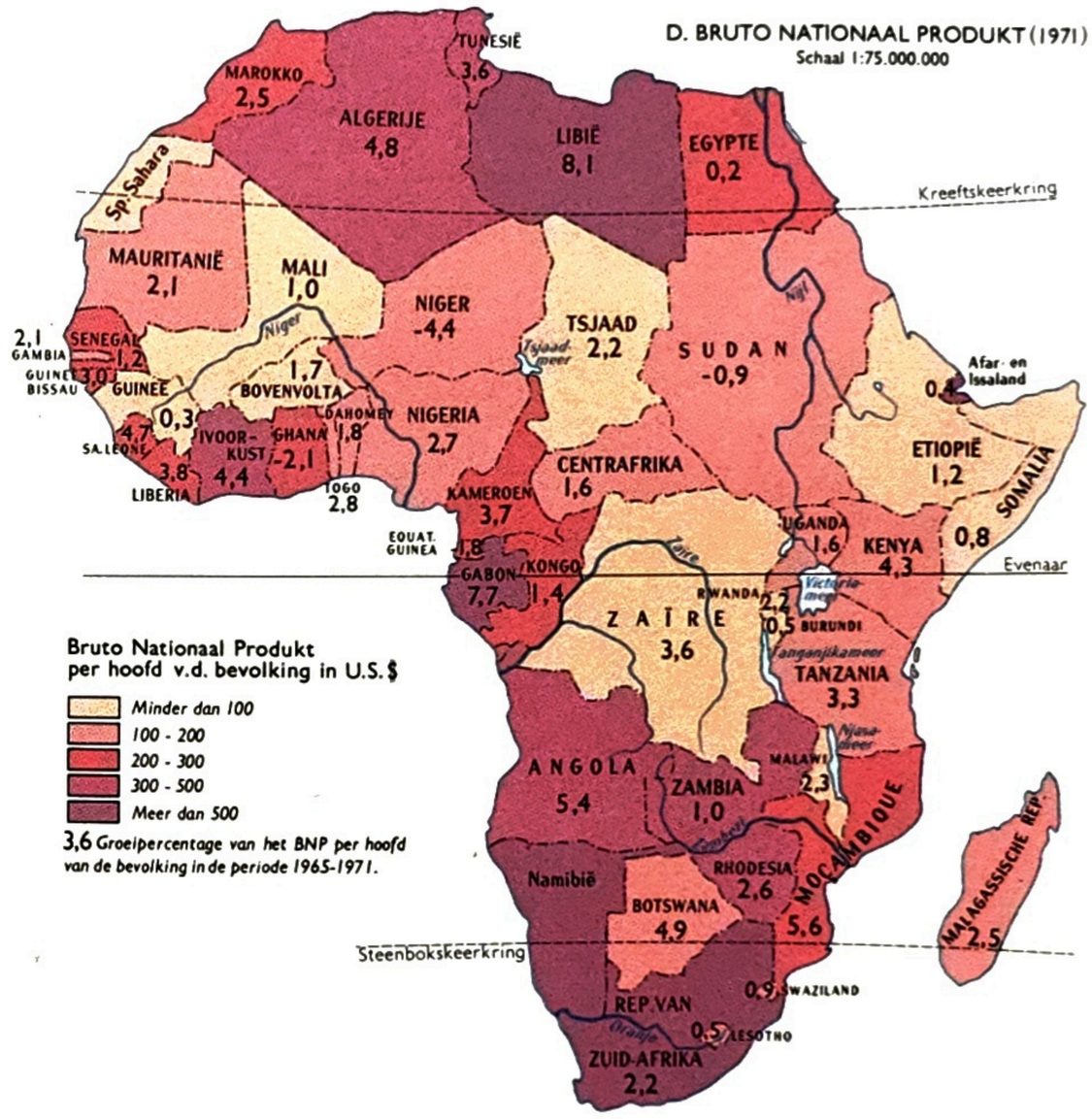

E. NATIONALE PARKEN EN WILDRESERVATEN

Schaal 1:75.000.000

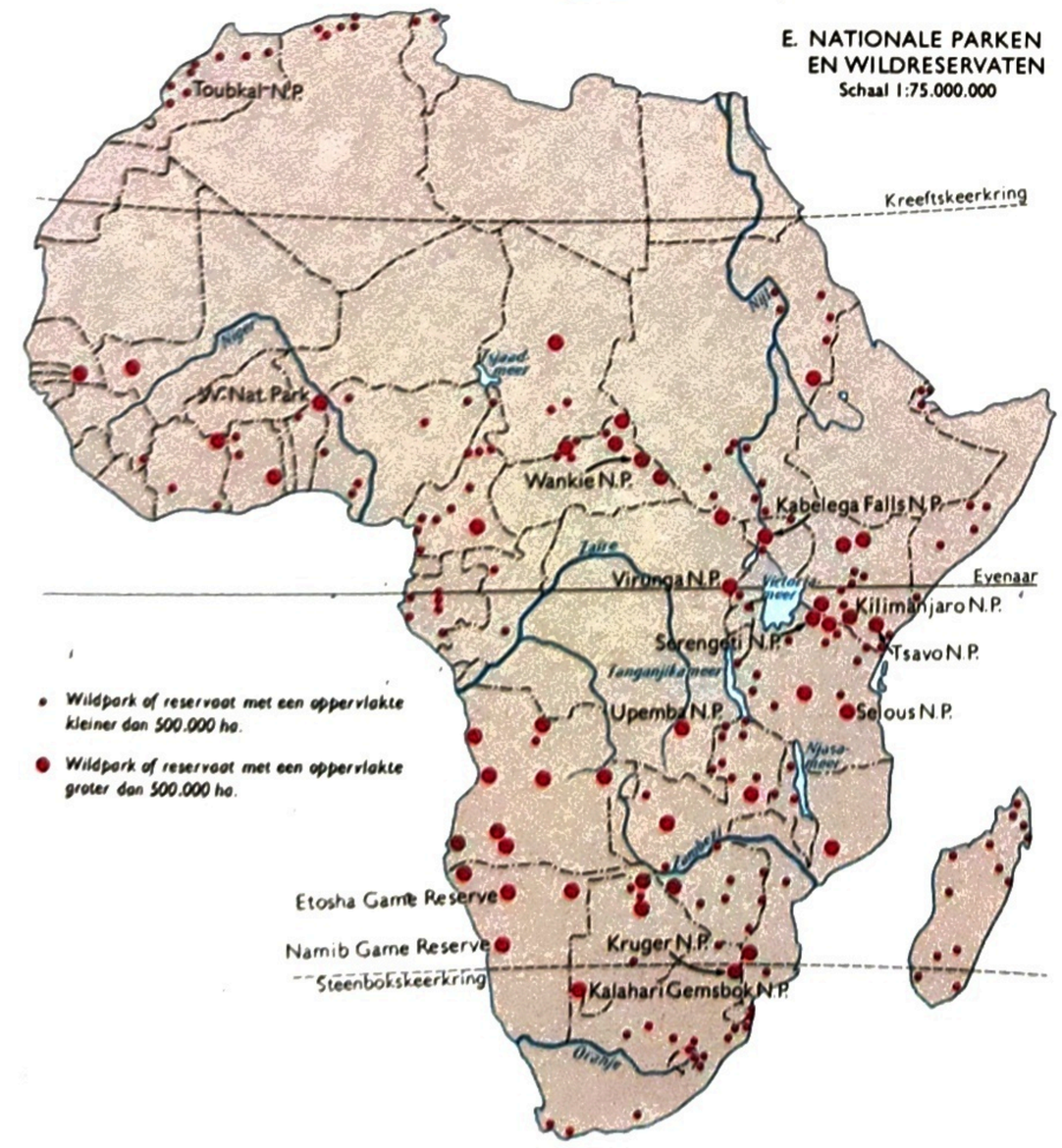

F. VIRUNGA EN RUWENZORI NAT. PARK

Schaal 1:3.000.000

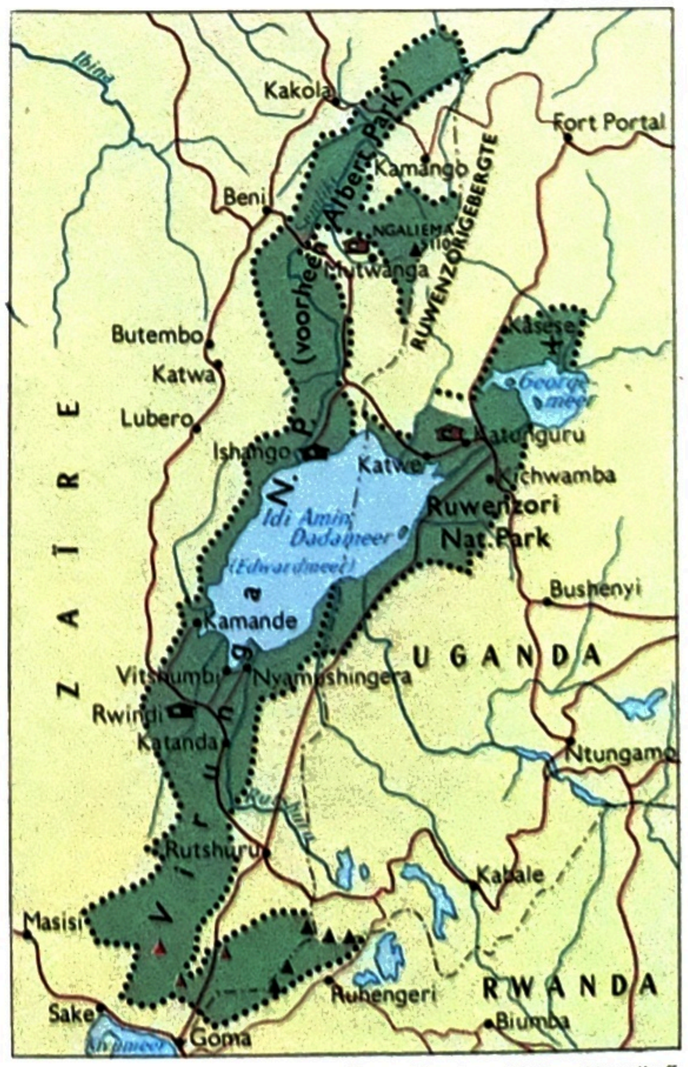

Geogr. Cart. Inst. Wolters-Noordhoff

AFRIKA STAATKUNDIG

Schaal 1 : 25.000.000

Azimutale projectie

1960 Jaar van onafhankelijkheid

Bijgewerkt tot 1 jan. 1975

A. AFRIKA IN 1937

Schaal 1:75.000.000

Frans
Engels
Portugees
Spaans
Italiaans
Belgisch
gebied

Frans
Engels
Belgisch
mandaatgebied

De hoofdsteden zijn onderstreept.

1 Ifni (Sp.)
2 Gambia (Br.)
3 Port.Guinee
4 Sierra Leone (Br.)
5 Togo (Br.)
6 Togo (Fr.)
7 Kameroen (Br.)
8 Spaans Guinee
9 Cabinda (Port.)
10 Ruanda-Oerundi(Belg.)
11 Swaziland (Br.)
12 Basoetoland (Br.)
13 Fr.Somaliland
14 Br.Somaliland

De beschrijving, de grenssignatuur en de kleuren komen overeen met de 36e druk van de BOS'SCHOOLATLAS DER GEHELE AARDE (1939)

B. BEVOLKINGSGROEI

Schaal 1:75.000.000

Gemiddelde jaarlijkse bevolkingsgroei in procenten (1963-1972)

- Minder dan 1 %
- 1 - 2 %
- 2 - 3 %
- Meer dan 3 %
- Agglomeratie met meer dan 1 miljoen inw.

C. SAMENSTELLING DER BEVOLKING

Schaal 1:75.000.000

5.6 Aantal inwoners per land in miljoenen naar gegevens V. N. (1972)

Percentage van de negerbevolking van het totaal aantal inwoners per land

- 0-20 %
- 20-40 %
- 40-60 %
- 60-80 %
- 80-100 %

Geogr. Cart. Inst. Wolters-Noordhoff

AFRIKA

A. BODEMGEBRUIK EN MIJNBOUW
Schaal 1 : 40.000.000

- Mediterrane landbouw
- Geïrrigeerd gebied
- Wouden of savannen afgewisseld door zelfvoorzienende en plaatselijk commerciële akkerbouw
- Steppen met extensieve veehouderij afgewisseld door zelfvoorzienende en plaatselijk commerciële akkerbouw
- Improduktief
- Rijst
- Tabak
- Citruscultuur
- Koffie
- Thee
- Cacao
- Suikerriet
- Dadelpalmcultuur(oase)
- Olievruchten (oliepalm, aardnoot)
- Olijfteelt
- Rubber
- Katoen
- Kruidnagels
- Sisal
- Uranium
- Steenkool
- Aardolie
- Aardgas
- Aardolieleiding
- Aardgasleiding
- IJzererts
- Chroom
- Mangaan
- Koper
- Tin
- Goud
- Bauxiet
- Diamant
- Fosfaat

Industrie- en/of havenstad :

- Stad met meer dan 1.000.000 inw.
- Stad met 500.000-1.000.000 inw.
- Stad met 100.000-500.000 inw.
- Stad met minder dan 100.000 inw.
- Overige steden

D. AANDEEL VAN AFRIKA IN DE WERELDPRODUKTIE

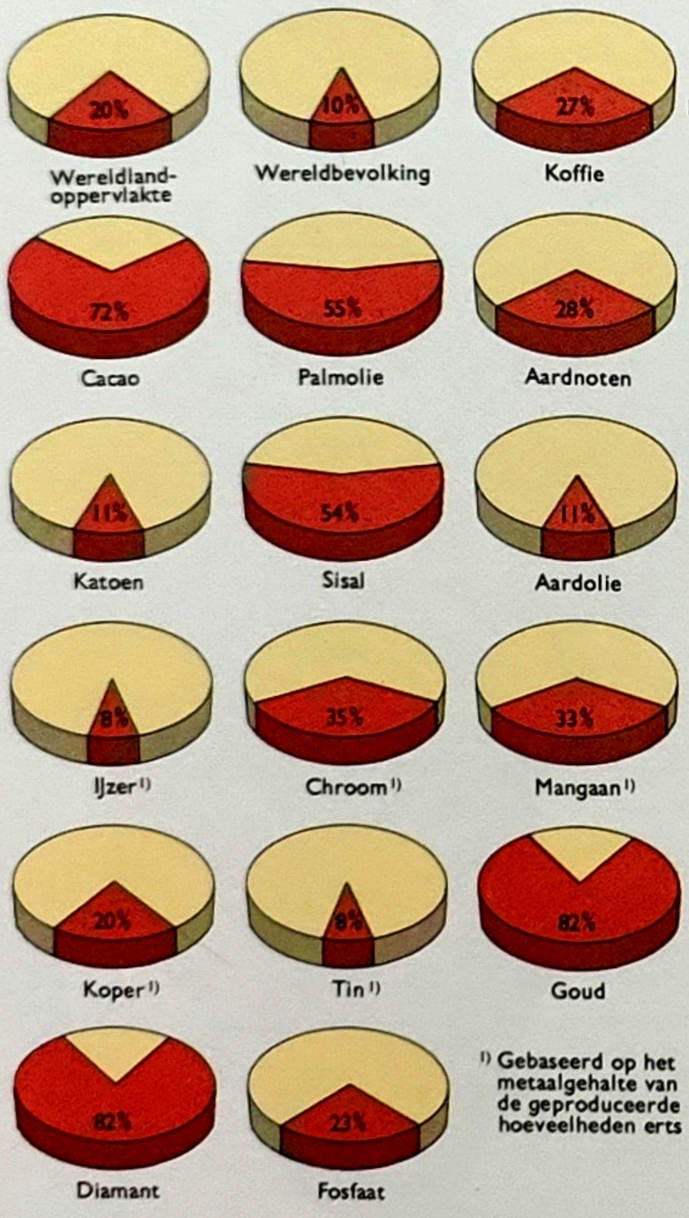

[1] Gebaseerd op het metaalgehalte van de geproduceerde hoeveelheden erts

B. VEEHOUDERIJ
Schaal 1 : 85.000.000

- Schapen en geiten
- Runderen
- Gemengd
- Galla Veehoudende volken
- Gebied van de tsetsevlieg

C. ZUID-AFRIKA
Schaal 1 : 13.500.000

100 0 100 200 km.

Rep. van Zuid-Afrika

Geogr. Cart. Inst. Wolters-Noordhoff

REPUBLIEK VAN ZUID-AFRIKA

A. BODEMGEBRUIK
Schaal 1 : 20.000.000

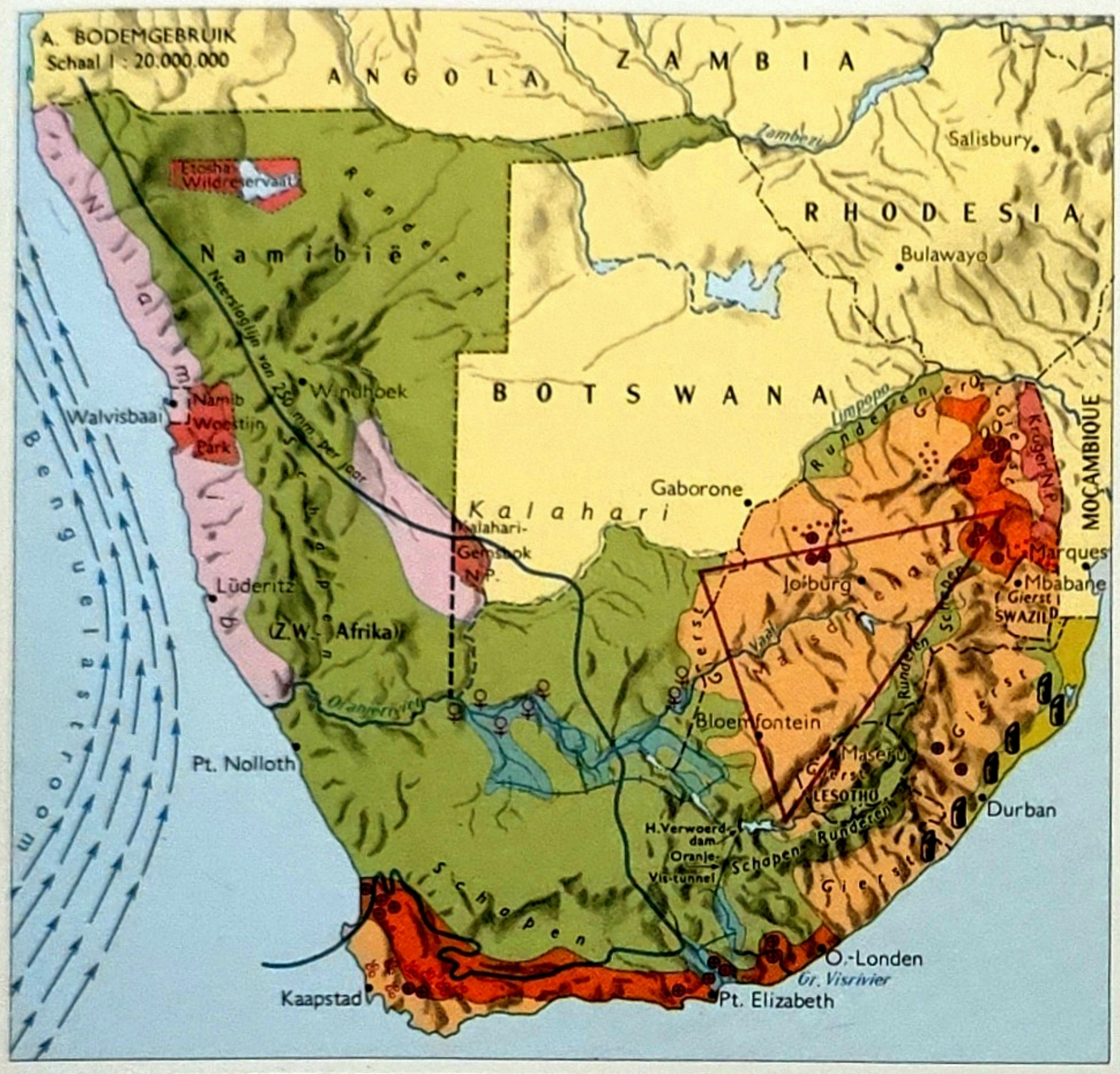

Legenda voor A :

- *Graanbouw (vnl. mais en tarwe)*
- *Tabak*
- *Suikerriet*
- *Wijnbouw*
- *Mediterrane gewassen*
- *Citruscultuur*
- *Olievruchten (aardnoot)*
- *Katoen*
- *Tropische gewassen*
- *Extensieve veehouderij*
- *Improduktief*
- *Nationaal park*

Het Oranjerivierproject (in uitvoering)

- *Stuwmeer*
- *Toekomstig stuwmeer*
- *Bevloeiingskanaal of-tunnel*
- *Te bevloeien gebied*

Legenda voor B :

- *Uranium*
- *Steenkool*
- *Waterkrachtcentrale*
- *IJzererts*
- *Chroom*
- *Mangaan*
- *Koper*
- *Tin*
- *Platina*
- *Goud*
- *Diamant*
- *Fosfaat*
- *Aardolieraffinage*

Industrie-en/of havenstad:

- *Stad met meer dan 1.000.000 inw.*
- *Stad met 500.000-1.000.000 inw.*
- *Stad met 100.000-500.000 inw.*
- *Stad met minder dan 100.000 inw.*
- *Overige steden*

Legenda voor C :

- *Bantoe-thuisland*
- *Zelfstandige negerrepubliek buiten de Rep. van Z.-Afrika*
- *Belangrijke stad*

Transkei is de eerste Bantoestan (Zelfstandig negergebied binnen de Rep. van Zuid-Afrika)

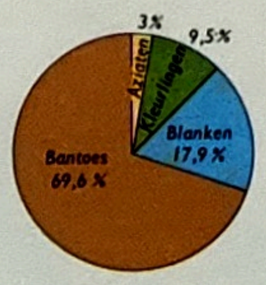

Totaal 1970: 21,5 mln zielen

Procentuele verdeling van de bevolking van de Rep. van Zuid-Afrika

B. MIJNBOUW EN INDUSTRIE
Schaal 1 : 20.000.000

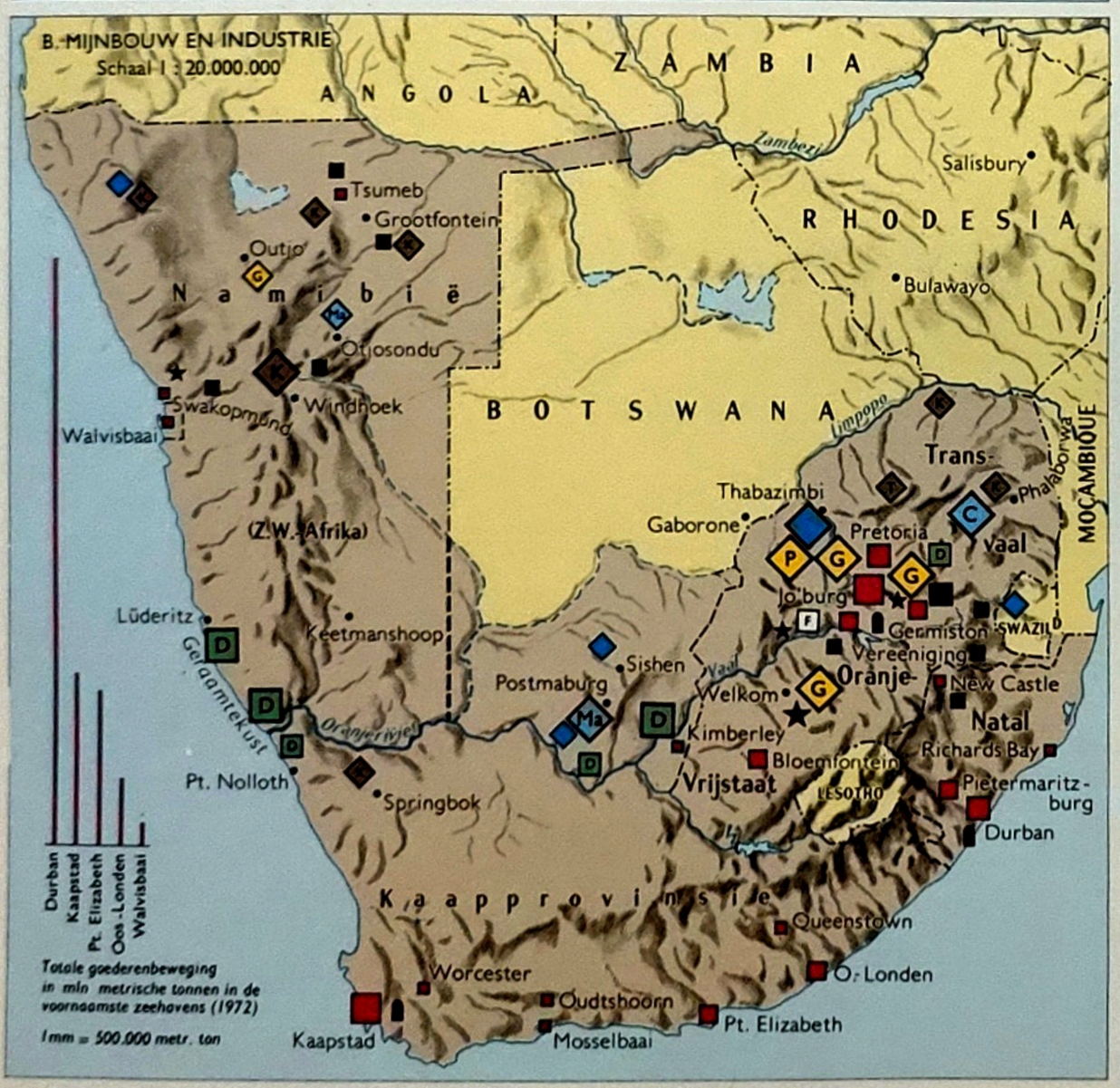



Totale goederenbeweging in mln metrische tonnen in de voornaamste zeehavens (1972)

1 mm = 500.000 metr. ton

C. APARTHEID
Schaal 1 : 20.000.000

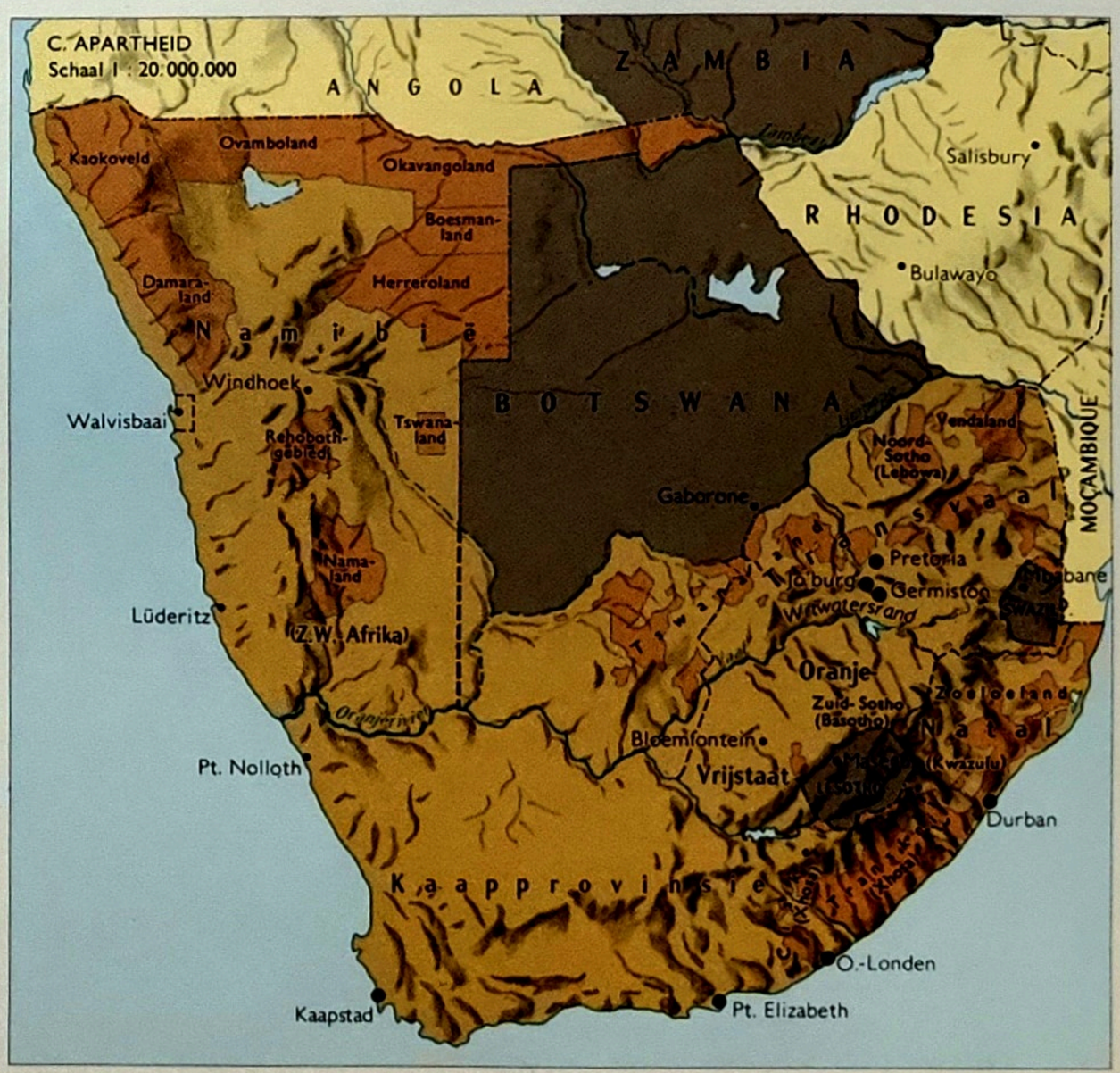

D. WITWATERSRAND
Schaal 1 : 500.000

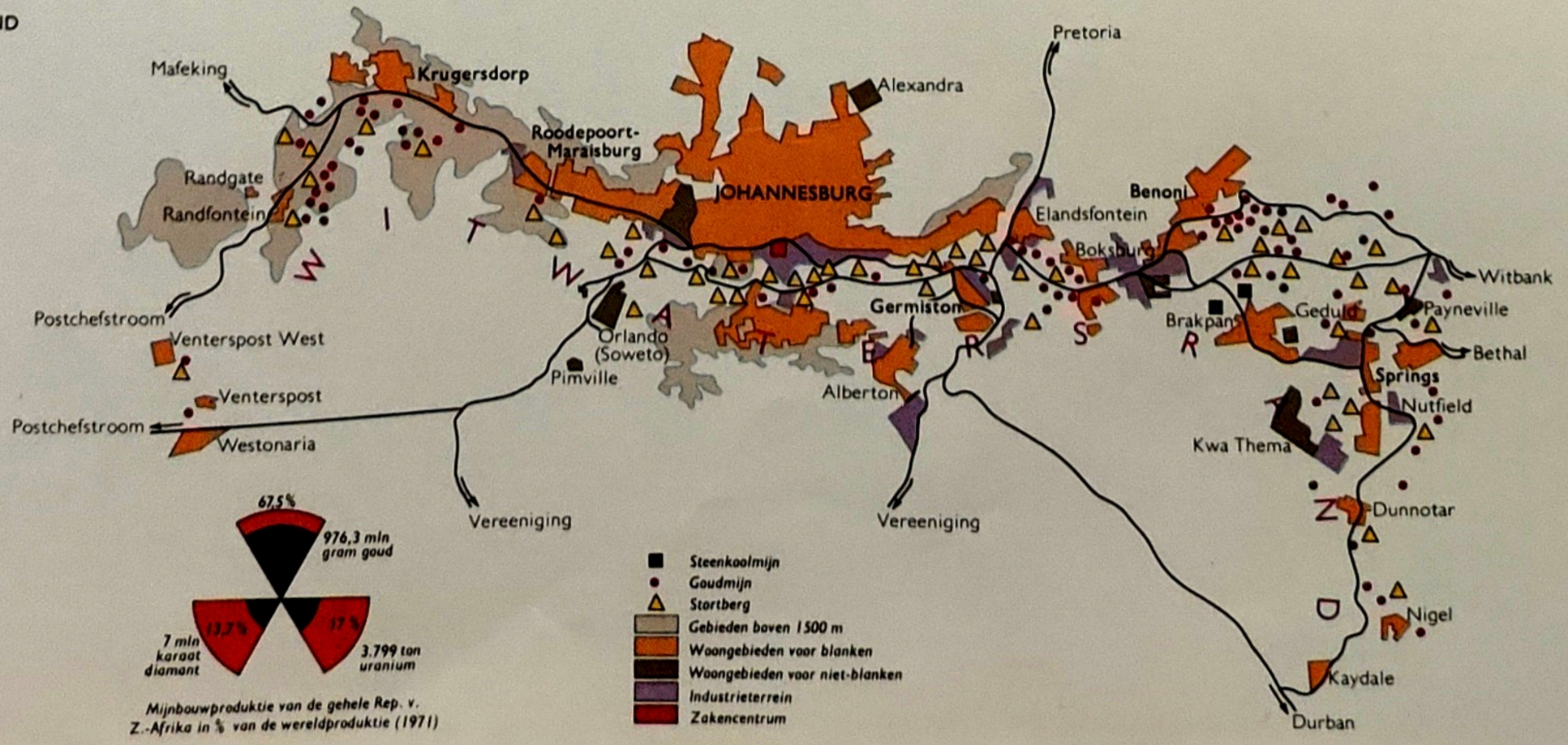

Mijnbouwproduktie van de gehele Rep. v. Z.-Afrika in % van de wereldproduktie (1971)

Geogr. Cart. Inst. Wolters-Noordhoff

E. GOEDERENVERVOER DOOR HET PANAMAKANAAL IN 1971
Richting Grote Oceaan: 75,6 mln ton (61,3 mln ton, 1968)
Richting Atlantische Oceaan: 44,9 mln ton (35,1 mln ton, 1968)
Aluminium/bauxiet 1,6%
Machines 1,9%
Chemische produkten 2,2%
Ijzer- en staalproduktie 2,5%
Schrootijzer 3,6%
Sulker 3,7%
Kunstmest 6%
Overige produkten 31%
Granen 16,4%
Ijzer- en staalprodukten 14,5%
Aardolie en aardolieprodukten 18,8%
Steenkool en cokes 29,3%
Overige produkten 13,8%
Vismeel 3,1%
Voedingsmiddelen 5,5%
Aardolie en aardolieprodukten 7,1%
Sulker 7,4%
Ijzererts 8%
Overige ertsen 8,9%
Hout en houtprodukten 14,5%
Kanaalzone (V.S.)
Vaargeul
REPUBLIEK PANAMA
Gamboa
Culebra
Pedro Miguel
Balboa
Panamá
D. PANAMAKANAAL
Schaal 1:1.000.000
Oppervlakgetrouwe azimutale projectie
Kanaalzone (V.S.) zie kaart 119 D
Groenland
Baffin baai
Hudson-baai
Labrador-zee
Reykjanesrug
Ijslandrug
Noordelijke IJszee
Beaufortzee
Beringzee
Aleoetentrog
Golf van Alaska
Groote Oceaan
Atlantische Oceaan
Noordamerikaans
Midden-Amerikatrog
Golf v. Mexico
Caymantrog
Caribische zee
Groote Antillen
Kleine Antillen
Puerto Ricotrog
Kreeftskeerkring
Liano Estacado
Bad Lands
Ozark Plateau
Rome
Utrecht
Cairo
Perim
A. STAATKUNDIGE INDELING LANDEN EN HOOFDSTEDEN
Schaal 1:75.000.000
4.2 Bevolking per land in mln inw. (1971)
1 Guatemala 5,3
2 Haiti 4,9
3 Dominicaanse Republiek 4,2
4 El Salvador 3,6
5 Puerto Rico 2,8
6 Honduras 2,6
7 Nicaragua 2,0
8 Brits-Honduras 0,1
B. TEMPERATUUR EN NEERSLAG IN JANUARI
Schaal 1:75.000.000
Neerslag
Minder dan 25mm
25-50mm
50-100mm
100-200mm
200-300mm
Meer dan 300mm
Isotherm (gereduceerd op zeeniveau)
C. TEMPERATUUR EN NEERSLAG IN JULI
Schaal 1:75.000.000
Neerslag
Minder dan 25mm
25-50mm
50-100mm
100-200mm
200-300mm
Meer dan 300mm
Isotherm (gereduceerd op zeeniveau)
Geogr. Cart. Inst. Wolters-Noordhoff

CANADA

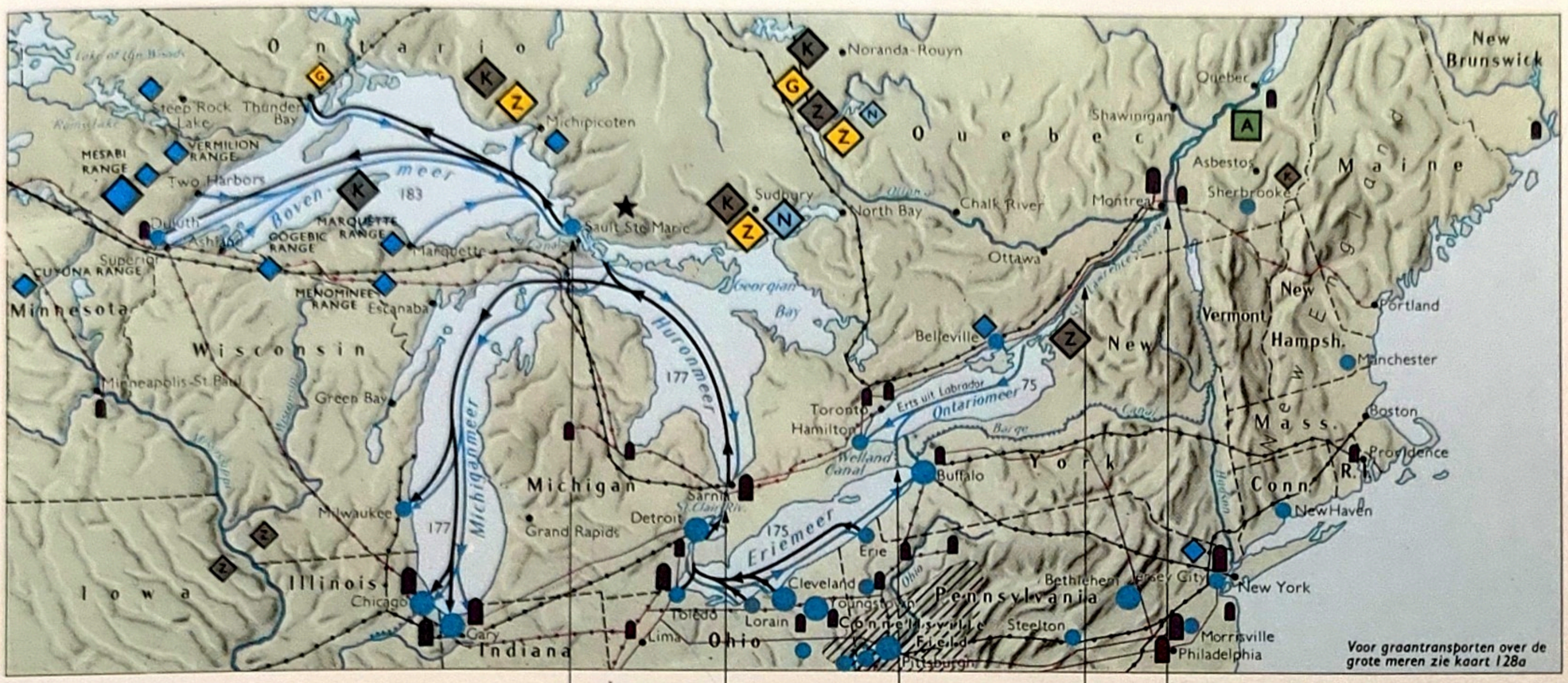

A. SCHEEPVAARTWEG
GROTE MEREN - ST. LAWRENCE
Schaal 1:12.500.000

- Uranium
- Steenkoolveld met goede cokeskolen
- Aardolieleiding
- Aardgasleiding
- Aardolieproduktenleiding
- Steenkooltransport
- Ijzerertstransport
- Ijzererts
- Nikkel
- Koper
- Zink
- Goud
- Zilver
- Asbest
- Stad met geïntegreerd ijzer- en staalindustrie
- Overige steden
- Aardolieraffinage

B. GROTE MEREN - NIVEAUVERSCHILLEN

- Scheepvaartsluis

C. AANDEEL VAN CANADA IN DE WERELDPRODUKTIE

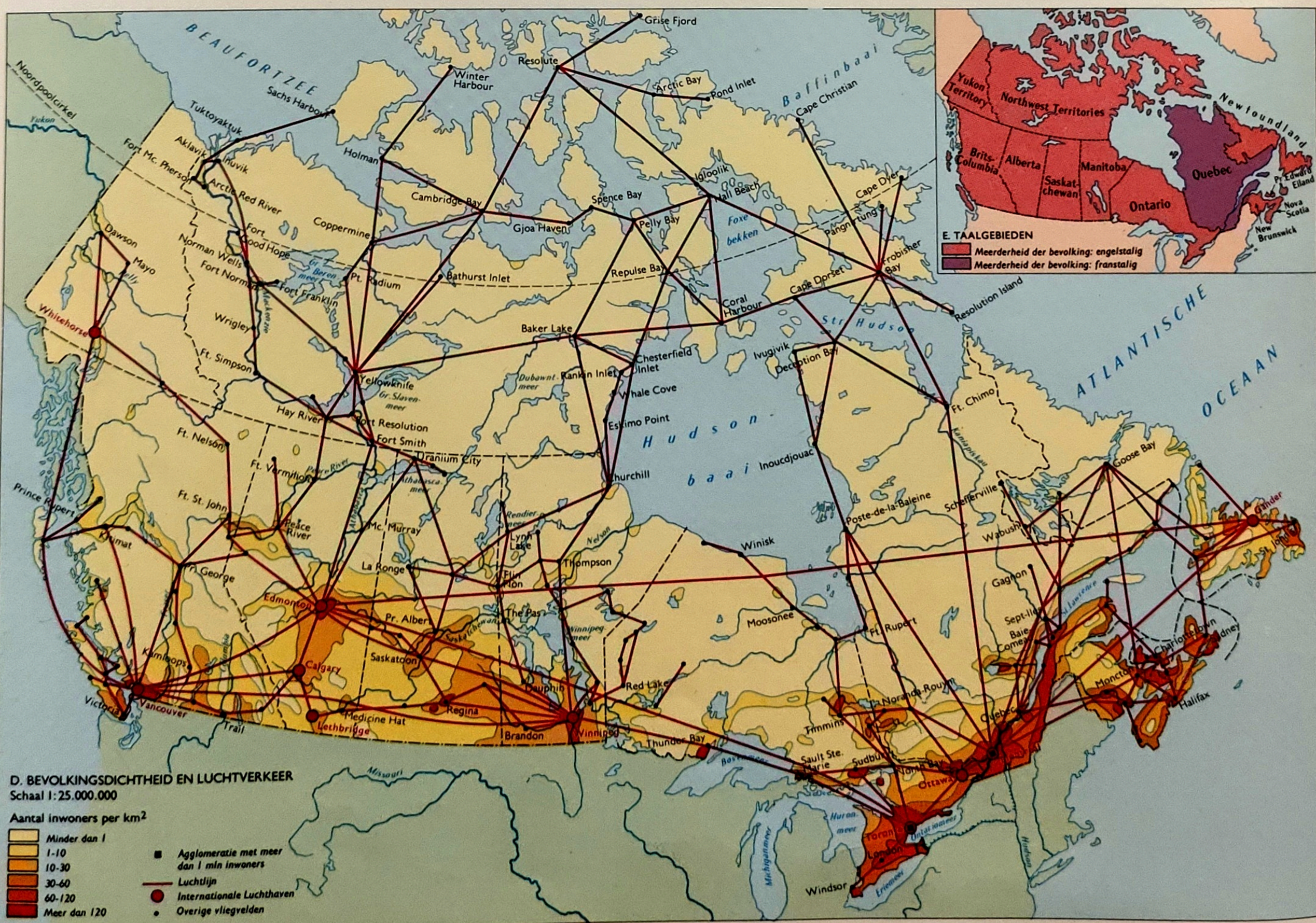

D. BEVOLKINGSDICHTHEID EN LUCHTVERKEER
Schaal 1:25.000.000

Aantal inwoners per km²

- Minder dan 1
- 1-10
- 10-30
- 30-60
- 60-120
- Meer dan 120

- Agglomeratie met meer dan 1 mln inwoners
- Luchtlijn
- Internationale Luchthaven
- Overige vliegvelden

CANADA

Schaal 1 : 25.000.000

Geogr. Cart. Inst. Wolters-Noordhoff

CANADA

Schaal 1 : 15.000.000

Groenland (Den.)
Knud Rasmussen Land
Str. Denemarken
Christiaan IX Land
Frederik VI Kust
Angmagssalik
Scoresby Ld.
Peterman Bay
Nordostrundingen
Hinlopenstr.
Spitsbergen
IJSLAND
Reykjavik
Jan Mayen
Baffin baai
Str. Davis
Cape Dyer
Godthaab
Egedesminde
Christianshåb
Frobisher Bay
Lake Harbour
Cape Dorset
Resolution
Hall Lake
Igloolik
Repulse Bay
Pelly Bay
Gjoa Haven
Fort William Ell.
Boothia Golf van
Foxe-bekken
Cumberland Sd.
Str. Hudson
Hopes Advance
Ivugivik
Povungnituk
Inoucdjouac
Fort Chimo
Hebron
Nain
Hopedale
Okak
Saglek Bay
Nain Bay
Groswater Bay
Hudson-baai
Eskimo Point
Whale Cove
Ranklin Inlet
Chesterfield Inlet
Baker Lake
Southampton Island
Coral Harbour
K.Chidley
Churchill
Winisk
Thompson
Manitoba
Ontario
Poste-de-la-Baleine (Gr.Whale River)
Great Whale River
Belcher Eilanden
Grand Rapids
Red Lake
Moosonee
Cochrane
Timmins
Kirkland Lake
Cobalt
Iroquois Falls
Val-d'Or
Rouyn
Noranda
Shawinigan
Trois-Rivières
Sorel
Montreal
Ottawa
Kingston
Toronto
Hamilton
Kitchener
London
Sarnia
Windsor
Detroit
Toledo
Cleveland
Erie
Buffalo
Syracuse
Rochester
Niagara Falls
Scranton
Wilkes-Barre
Trenton
New York
Philadelphia
Baltimore
Pittsburgh
Harrisburg
Reading
Lancaster
Allentown
Bethlehem
Easton
Atlantic City
Wilmington
Dover
Salisbury
Norfolk
Virginia Beach
Richmond
Petersburg
Roanoke
Lynchburg
Charlottesville
Fredericksburg
Alexandria
Washington
Arlington
Annapolis
Hagerstown
Cumberland
Morgantown
Wheeling
Parkersburg
Charleston
Huntington
Ashland
Lexington
Frankfort
Louisville
Cincinnati
Dayton
Springfield
Columbus
Akron
Canton
Youngstown
Cleveland
Erie
Toledo
Fort Wayne
Gary
Chicago
Rockford
Milwaukee
Madison
Green Bay
Duluth
Superior
Minneapolis
St.Paul
Rochester
La Crosse
Waterloo
Cedar Rapids
Sioux City
Sioux Falls
Aberdeen
Watertown
Huron
Pierre
Mobridge
Bismarck
Dickinson
Williston
Minot
Grand Forks
Fargo
Jamestown
Devils Lake
Rugby
Great Falls
Miles City
Billings
Sheridan
Casper
Cheyenne
Laramie
Rawlins
Rock Springs
Green River
Vernal
Price
Provo
Ogden
Salt Lake City
Logan
Pocatello
Idaho Falls
Twin Falls
Boise
Nampa
Caldwell
Ontario
Baker
La Grande
Pendleton
The Dalles
Hood River
Klamath Falls
Lakeview
Reno
Carson City
Virginia City
Tonopah
Goldfield
Las Vegas
Boulder City
Henderson
Barstow
Needles
Blythe
Yuma
Kingman
Flagstaff
Winslow
Holbrook
Gallup
Grants
Albuquerque
Santa Fe
Los Alamos
Taos
Las Cruces
Alamogordo
Roswell
Carlsbad
Artesia
Hobbs
Clovis
Portales
Tucumcari
Amarillo
Lubbock
Abilene
Sweetwater
Midland
Odessa
Pecos
Fort Stockton
Alpine
Marfa
Presidio
El Paso
Juarez
Ciudad Chihuahua
Ojinaga
Del Rio
Eagle Pass
Laredo
Nuevo Laredo
Corpus Christi
Kingsville
Brownsville
Matamoros
Rio Grande City
McAllen
Harlingen
Port Isabel
Galveston
Houston
Beaumont
Port Arthur
Orange
Lake Charles
Baton Rouge
New Orleans
Gulf of Mexico
Golf van Mexico
Atlantic Ocean
Atlantische Oceaan
Labrador Zee
Labradorbekken
Labrador
Newfoundland
St.John's
Corner Brook
Grand Falls
Gander
Bonavista
Twillingate
Fogo
Baie Verte
Port-aux-Basques
Stephenville
Argentia
Placentia
Burin
Marystown
Harbour Grace
Carbonear
Clarenville
Bay Bulls
Conception Bay
Trinity Bay
Bonavista Bay
Notre Dame Bay
Green Bay
Hermitage Bay
Fortune Bay
Placentia Bay
Port-au-Port Bay
St.George's Bay
Bay of Islands
Gros Morne N.P.
Terra Nova N.P.
Cape Ray
Cape Race
Cape Pine
Cape Spear
Cape Bonavista
Cape St.Mary's
Cape Freels
Cape Bauld
Cape Chidley
Cape Dorset
Cape Dyer
Cape Farewell
Cape Harrison
Cape Mugford
Cape Porcupine
Cape Wolstenholme
Cape York
Cape Parry
Cape Dalhousie
Cape Dorset
Cape Fullerton
Cape Hearne
Cape Kendall
Cape Kent
Cape Krusenstern
Cape Lambton
Cape Lyon
Cape Martin
Cape Mercy
Cape Parry
Cape Perry
Cape Prince of Wales
Cape Rasmussen
Cape Rennell
Cape Richards
Cape Rodney
Cape Sabine
Cape Smith
Cape Tatnam
Cape Thrasher
Cape Tobin
Cape Walker
Cape Wilkins
Cape Young
Cape Zoe
Cape Zoe
Cape Zoe

VERENIGDE STATEN VAN AMERIKA

A. NEERSLAG
Schaal 1 : 40.000.000

- Minder dan 250 mm
- 250-500 mm
- 500-1000 mm
- 1000-1500 mm
- Meer dan 1500 mm

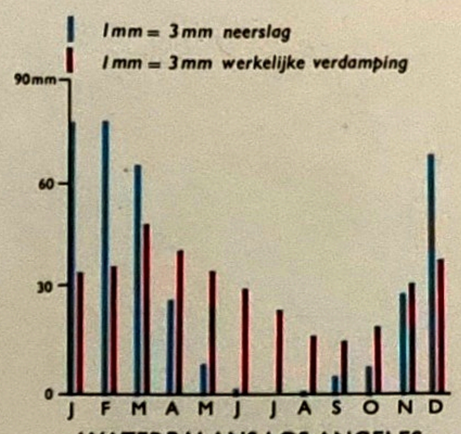

WATERBALANS LOS ANGELES

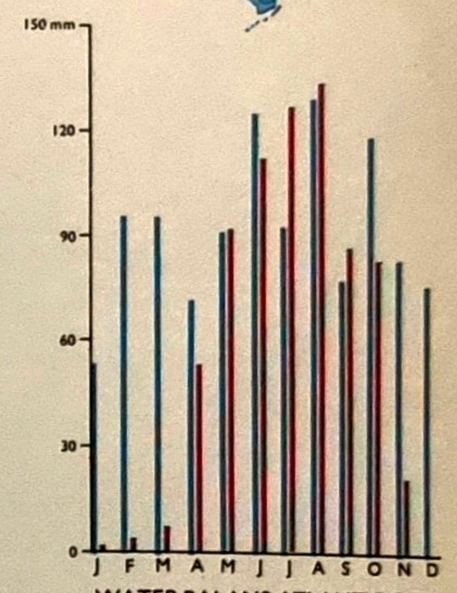

WATERBALANS ATLANTIC CITY

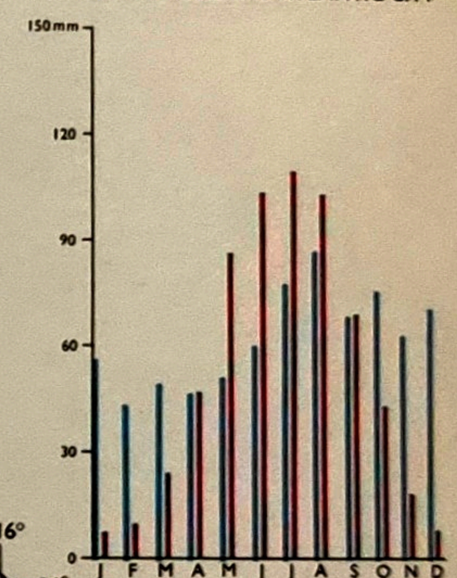

WATERBALANS DE BILT

B. CALIFORNIA
WATERHUISHOUDING
Schaal 1 : 4.000.000

- 1 mm = 50 mm neerslag
- 1 mm = 50 mm werkelijke verdamping
- Meer
- Zoutmeer
- Stuwdam met stuwmeer
- Irrigatieleiding of aquaduct
- Wadi
- Agglomeratie met meer dan 1 mln inw.
- Geïrrigeerd gebied
- Mogelijk te irrigeren gebied

(Vrij naar Humium)

Geogr. Cart. Inst. Wolters-Noordhoff

VERENIGDE STATEN VAN AMERIKA

A. HET VERSTEDELIJKTE NOORDOOSTEN
Schaal 1 : 7.500.000

Ontariomeer
Maine
New Hampshire
Ver-mont
Connecticut
New York
Pennsylvania
Massachusetts
Con-nec-ticut
R.I.
Virginia
N. Carolina
Maryland
New Jersey
Delaware
Hudson
Susquehanna
Long Island
Chesapeakebaai
Delawarebaai
Delaware Bay
Potomac
James
Roanoke
Shenandoah
Erie Barge Canal
New York State Barge Canal

Rochester, Syracuse, Utica-Rome, BUFFALO, Albany-Troy, Binghamton, Scranton, Wilkes, Allentown, Reading, Altoona, Harrisburg, Lancaster, York, Trenton, PHILADELPHIA, Camden, Wilmington, Atlantic City, BALTIMORE, WASHINGTON D.C., Richmond, Petersburg, Newport News, Norfolk-Portsmouth, Manchester, Lowell, Nashua, Lawrence, Fitchburg, Worcester, BOSTON, Springfield, Brockton, Providence, New Bedford, Fall River, Hartford, Bristol, Waterbury, Danbury, New Britain, New London, Meriden, New Haven, Bridgeport, Stamford, New Rochelle, PATERSON, NEWARK, NEW YORK, Jersey City

Bevolkingsdichtheid
Aantal inwoners per km²
- Minder dan 10
- 10-50
- 50-100
- 100-200
- Meer dan 200
- Megalopolis

Agglomeraties van:
- 50.000-250.000 inw.
- 250.000- 500.000 inw.
- 500.000-1.000.000 inw.
- 1.000.000-5 mln inw.
- Meer dan 5 mln inw.

Randstad Holland op gelijke schaal

B. GROOT-NEW YORK
Schaal 1 : 2.000.000

DUTCHESS, ORANGE, PUTNAM, WEST-CHESTER, FAIRFIELD, ROCKLAND, PASSAIC, BERGEN, MORRIS, ESSEX, UNION, SOMERSET, MIDDLESEX, MONMOUTH, NASSAU, SUFFOLK
Hudson, Long Island Sound, Long Island, Lower Bay

- Kerndistricten
- Voorstadsdistricten
- Buitenringdistricten
- Groot-New York

1 BRONX
2 MANHATTAN
3 QUEENS
4 BROOKLYN
5 HUDSON
6 RICHMOND

C. NEW YORK
Schaal 1 : 300.000

Lincoln Park, Mountain View, Totowa, Paterson, East Paterson, Little Falls, Clifton, Passaic, Lodi, Hackensack, Garfield, Teaneck, Englewood, Maywood, Fair Lawn, Glen Rock, River Edge, New Milford, Bergenfield, Dumont, Tenafly, Dundee Lake, Peterboro Airport, Little Ferry, Ridgefield Park, Palisade Park, Fort Lee, Carlstad, Ridgefield, Cliffside Park, Fairview, Galdwell, Montclair, Franklin, Nutley, Verona, Glen Ridge, Lyndhurst, West Orange, Bloomfield, Belleville, North Arlington, Guttenberg, West N.York, North Bergen, Secaucus, Orange, East Orange, Kearny, Harrison, Union City, Hoboken, Maplewood, Irvington, Newark, Jersey City, Hillside, Newark Airport, Elizabeth, Elizabeth-Port, Bayonne, Linden, Rahway, Linden Airport, Carteret, Woodbridge, Perth Amboy, Tottenville, Pleasant Plains, Ettingville, Crookes Pnt., New Brighton, Port Richmond, South Beach, Dongan Hills, New Dorp, Midland Beach, Norton Pnt., Coney Island, Brighton Beach, Manhattan Beach, Rockaway Pnt., Rockaway Inlet, Rockaway Beach, Atlantic Beach, Long Beach, East Rockaway, John F. Kennedy International Airport (Idlewild), New-York Naval Air Station, Yonkers, Bronxville, Mount Vernon, New Rochelle, Larchmont, North Pelham, Pelham Bay, Port Washington, Great Neck, Whitestone, College Point, Flushing, Rikers I., La Guardia, Long Island City, Jackson Heights, Williamsburg, Ridgewood, Bedford Stuyvesant, East New York, Flatbush, Canarsie, Woodhaven, Jamaica, St.Albans, Floral Park, Elmont, Valley Stream, Lincoln Tunnel, Holland Tunnel, Ellis I., Upper Bay, Newark Bay, Raritan Bay, Lower Bay, Ambrose Channel, Sandy Hook, Hudson, East River, Harlem River, Long Island Sound, Little Neck Bay, Cross Island Parkway, Van Cortlandt Park, Pelham Bay Park, Eastchester Bay, Flushing Bay, Flushing Meadow Park, Cunningham Park, Alley Park, Forest Park, Prospect Park, Jamaica Bay, Broadway, Fifth Avenue, Central Park, Lenox Avenue, Flatbush Avenue, Ocean Parkway, Queens Boulevard, Long Island Expressway, Staten Island Expressway, Jersey Turnpike, Garden State Parkway, Skyway, Pulaski Skyway, Springfield Avenue, Atlantic Avenue, Southern Parkway, Shore Parkway, Interstate, U.S.Highway, Albany, Thruway, Boston, Pittsburgh, Philadelphia, Kill van Kull, Arthur Kill, Raritan River, Passaic River, Hackensack River, Newark Bay, Bergen Arches, Verrazano Bridge, George Washington Bridge, Bayonne Bridge, Goethals Bridge, Outerbridge Crossing, Gowanus Bay, Gravesend Bay, The Narrows, The Reach, Jamaica Bay, Rockaway Inlet, Lower Bay, Raritan Bay, Ambrose Channel

- Stadsbebouwing
- New York omstreeks 1650
- Grens van N.York City in 19
- Bekende parken
- Autosnelweg
- Autoweg
- Eindstation spoorwegen

1 St.Paul's Chapel
2 City Hall
3 Carnegie Hall
4 Metropolitain Opera
5 Metropolitain Museum
6 Columbia University
7 U.N.Headquarters
8 Vrijheidsbeeld
9 Wallstreet
10 New York Stock Exchang
11 Empire State Building
12 Pennsylvania Station
13 Forest Hills Tennis Stadi
14 Yankee Stadion

Geogr. Cart. Inst.

DE VERENIGDE STATEN EN MEXICO

Schaal 1 : 12.500.000

A. DE STATEN DER V.S. VAN AMERIKA

B. ECONOMISCH-GEOGRAFISCHE REGIO'S

Schaal 1:70.000.000

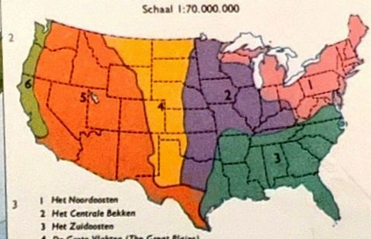

1 Het Noordoosten
2 Het Centrale Bekken
3 Het Zuidoosten
4 De Grote Vlakten (The Great Plains)
5 De Bergen en Woestijnen
6 De Kustvalleien

C. AANDEEL VAN DE VERENIGDE STATEN IN DE WERELDPRODUKTIE

Ver. Staten — Sowjetunie — Overige landen

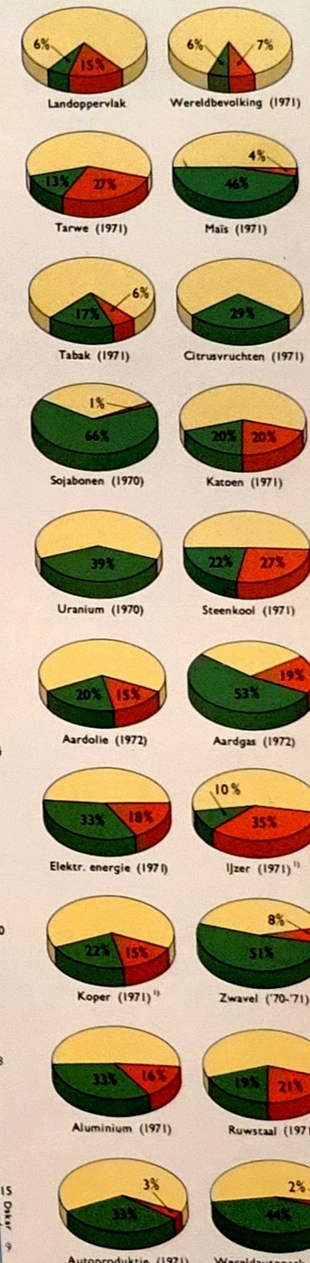

1) Gebaseerd op het metaalgehalte van de geproduceerde ertsen

Cd — Ciudad — Stad
Conn. — Connecticut
D.C. — District of Columbia
Mass. — Massachusetts

VERENIGDE STATEN VAN AMERIKA

A. BODEMGEBRUIK
Schaal 1:30.000.000

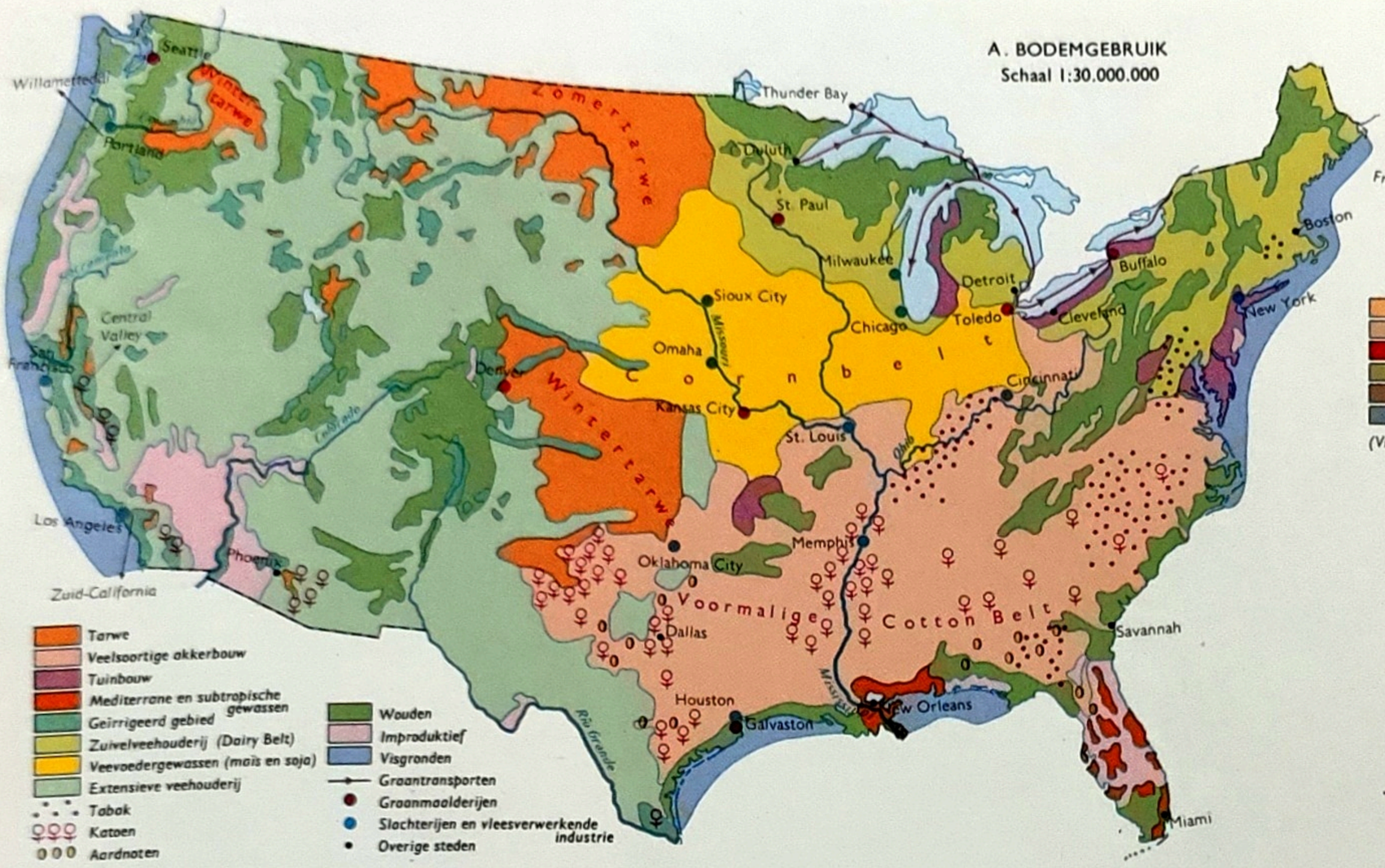

D. BODEMGROEPEN
Schaal 1:65.000.000

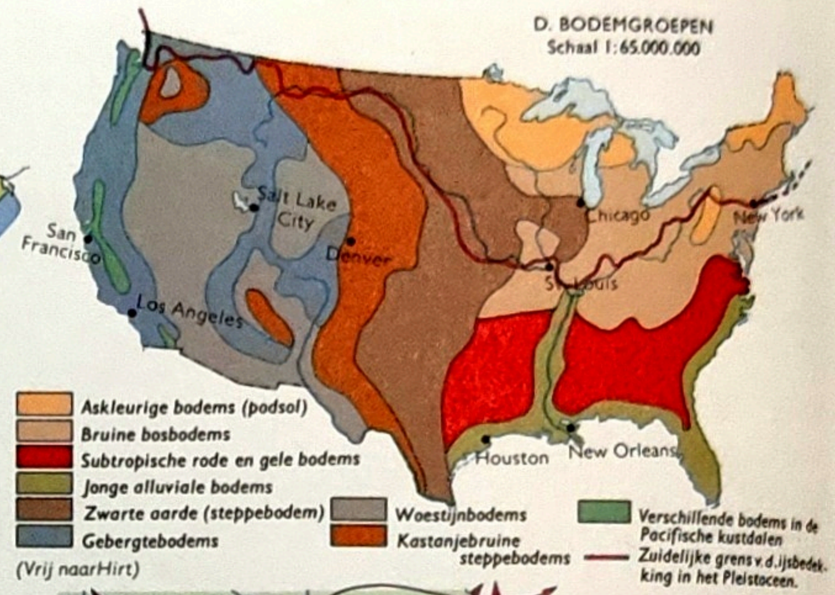

(Vrij naar Hirt)

E. WERVELSTORMEN
Schaal 1:60.000.000

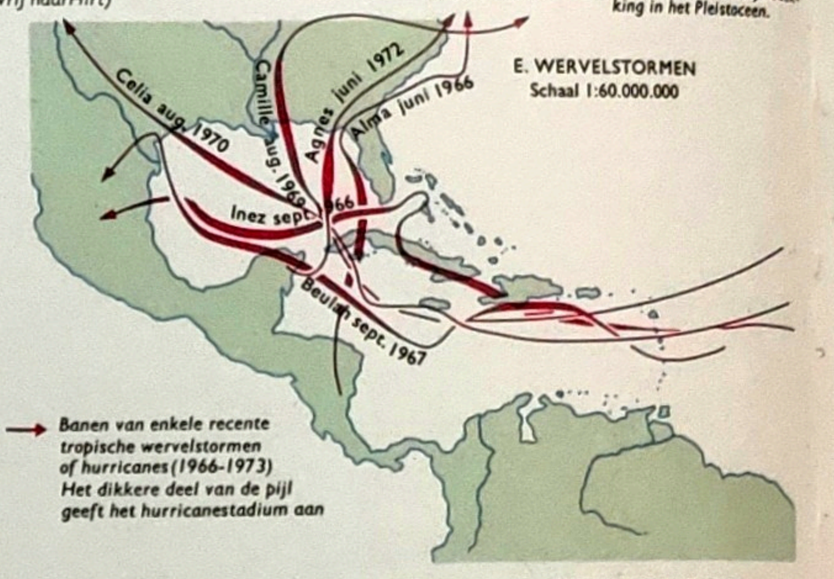

B. ENERGIE
Schaal 1:30.000.000

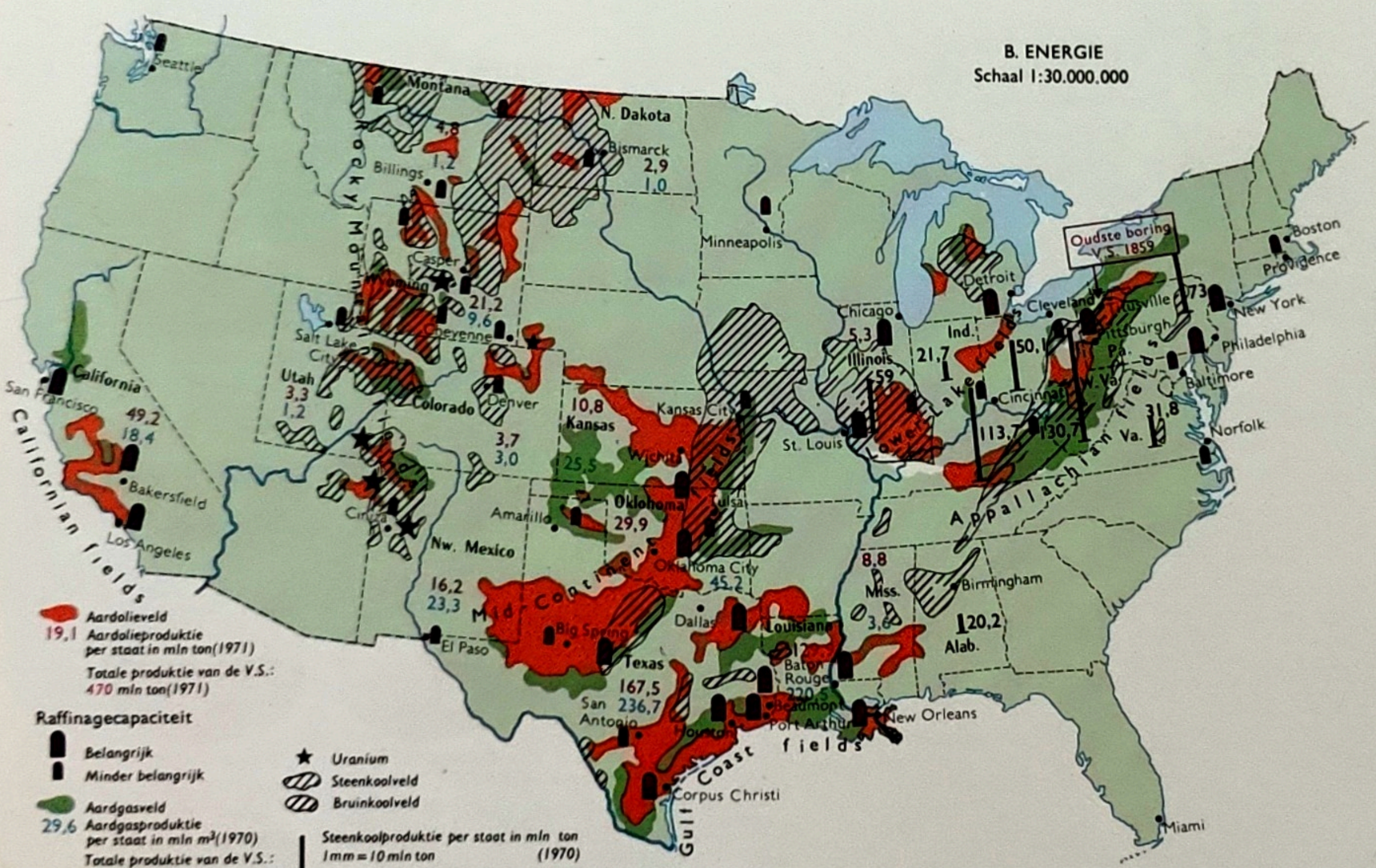

F. AARDOLIETRANSPORT
Schaal 1:65.000.000

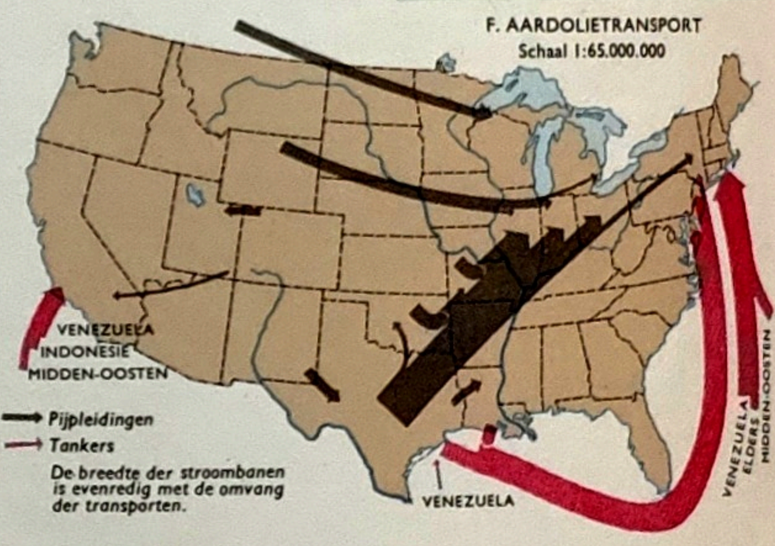

G. AARDGASTRANSPORT
Schaal 1:65.000.000

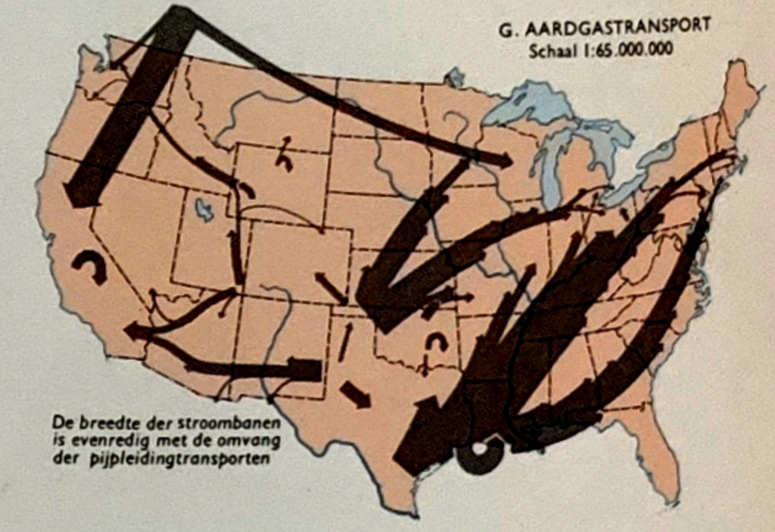

C. OVERIGE MIJNBOUW EN BEVOLKINGSDICHTHEID
Schaal 1:30.000.000

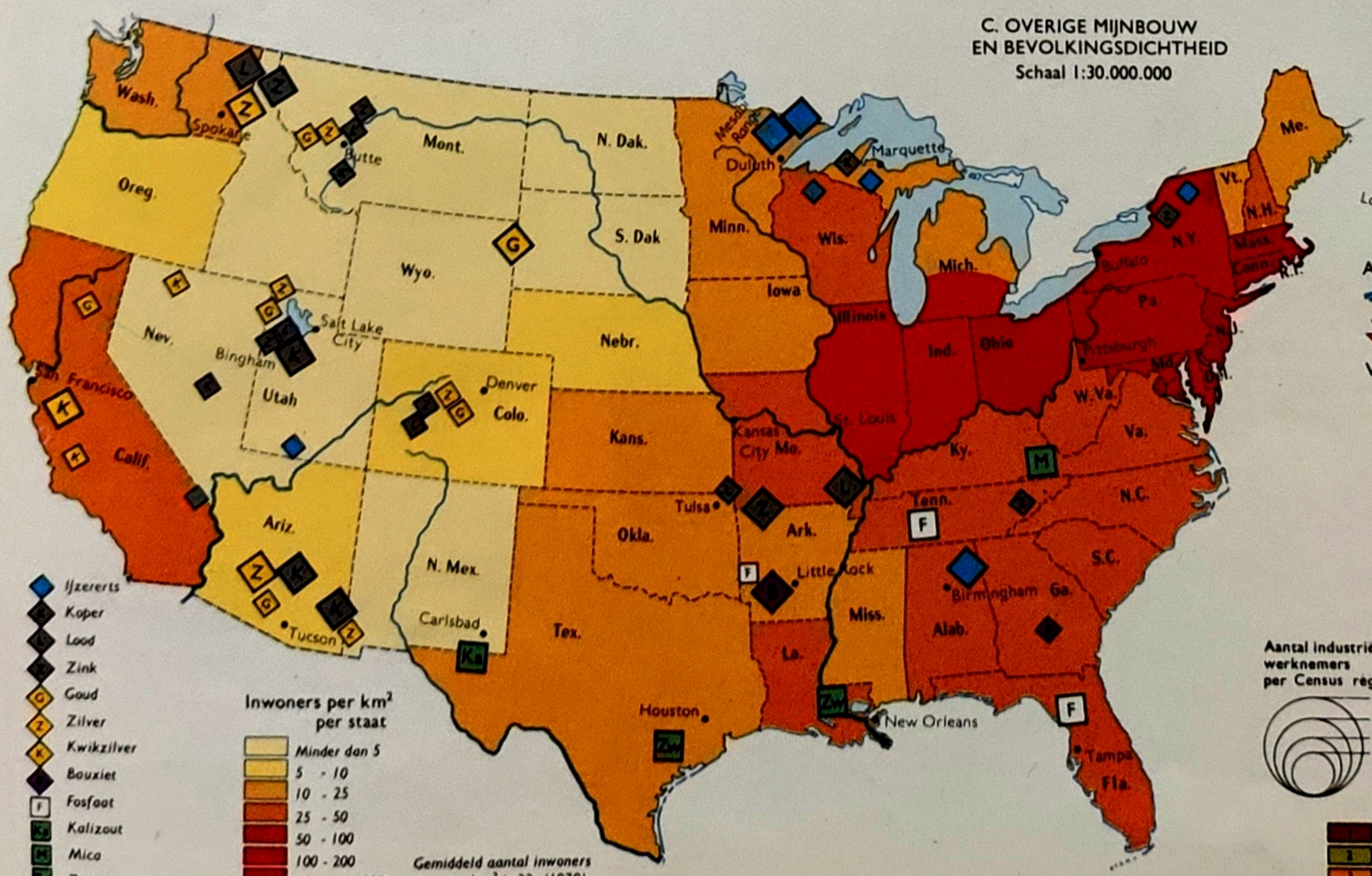

H. AUTO- EN VLIEGTUIGINDUSTRIE
Schaal 1:65.000.000

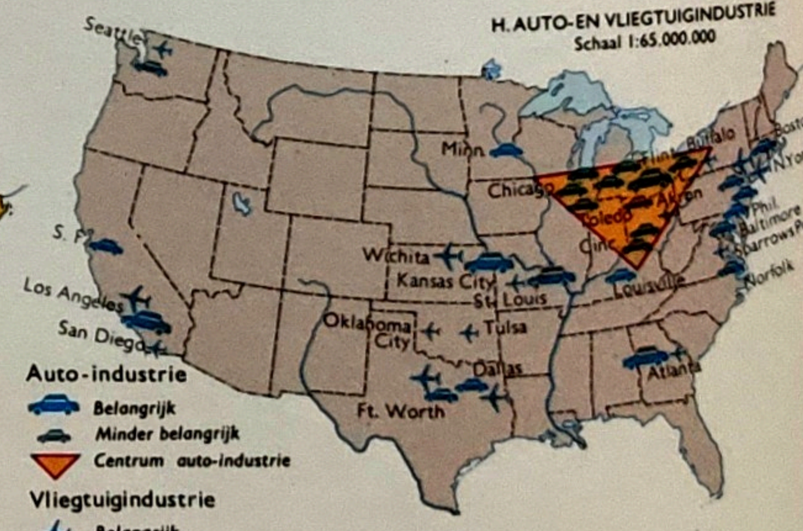

I. INDUSTRIËLE WERKGELEGENHEID
Schaal 1:65.000.000

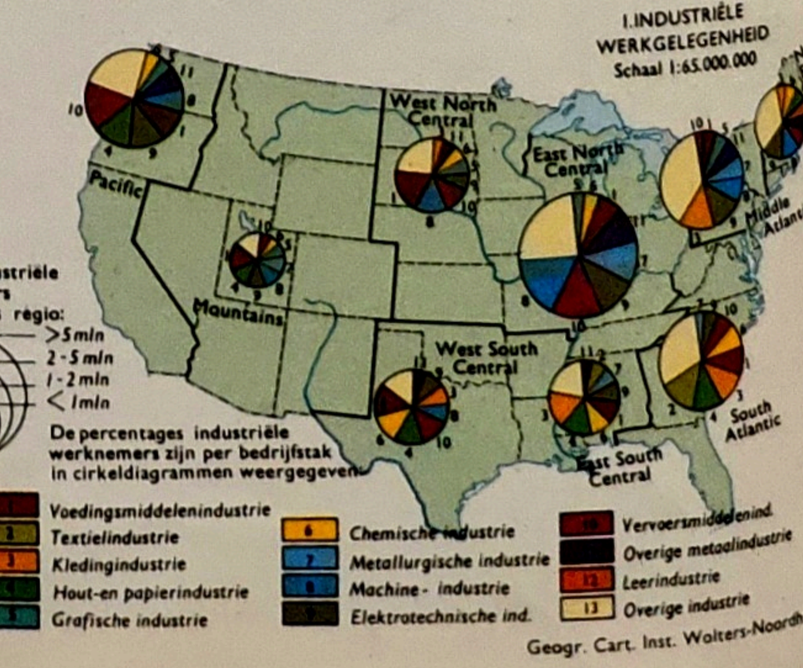

Geogr. Cart. Inst. Wolters-Noordhoff

VERENIGDE STATEN VAN AMERIKA

A. IJZER- EN STAALINDUSTRIE
Schaal 1 : 30.000.000

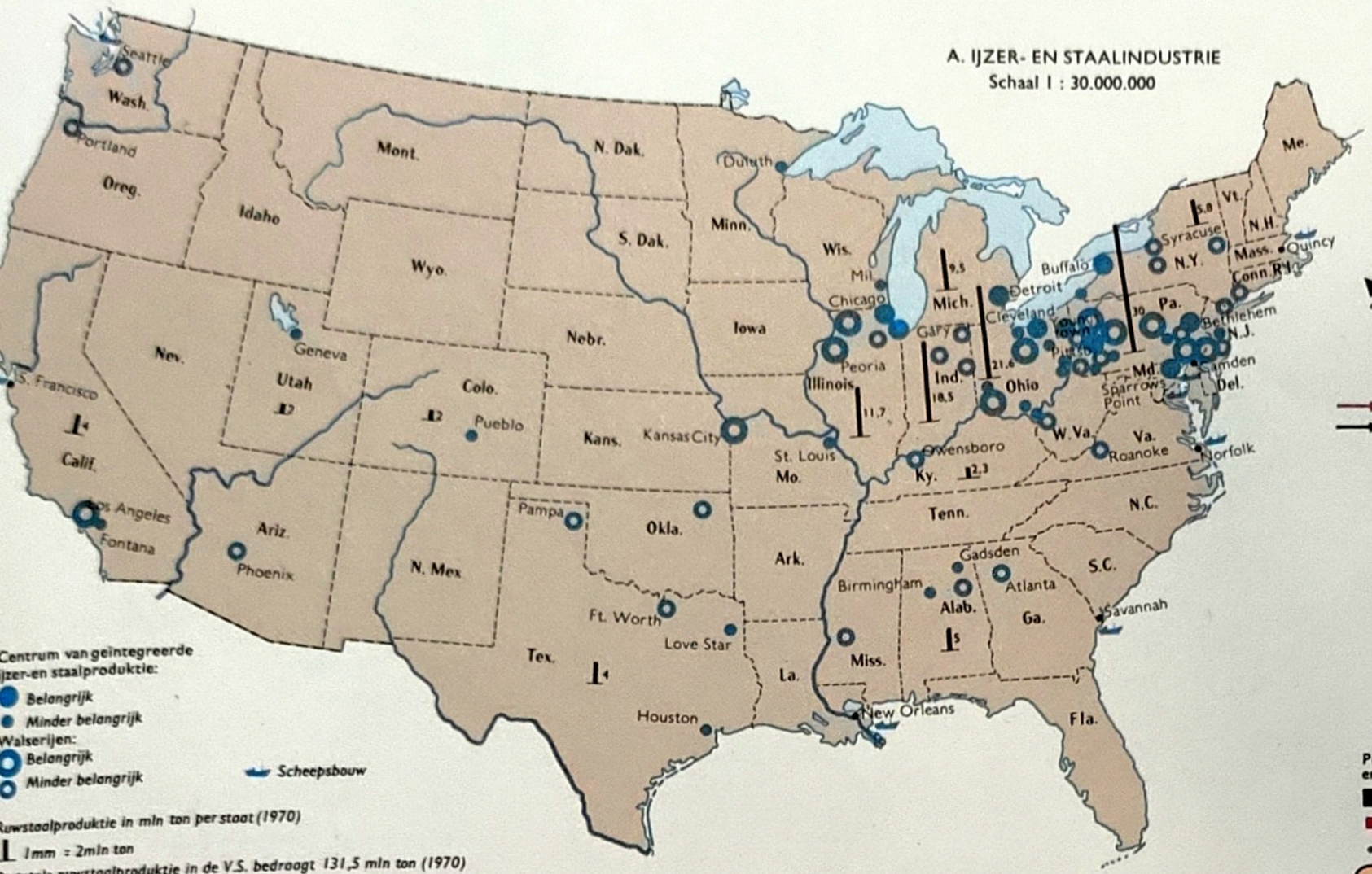

Centrum van geïntegreerde ijzer-en staalproduktie:
- Belangrijk
- Minder belangrijk

Walserijen:
- Belangrijk
- Minder belangrijk

Scheepsbouw

Ruwstaalproduktie in mln ton per staat (1970)

1 1mm = 2mln ton

De totale ruwstaalproduktie in de V.S. bedraagt 131,5 mln ton (1970)

D. BAUXIET- EN ALUINAARDETRANSPORT
Schaal 1:80.000.000

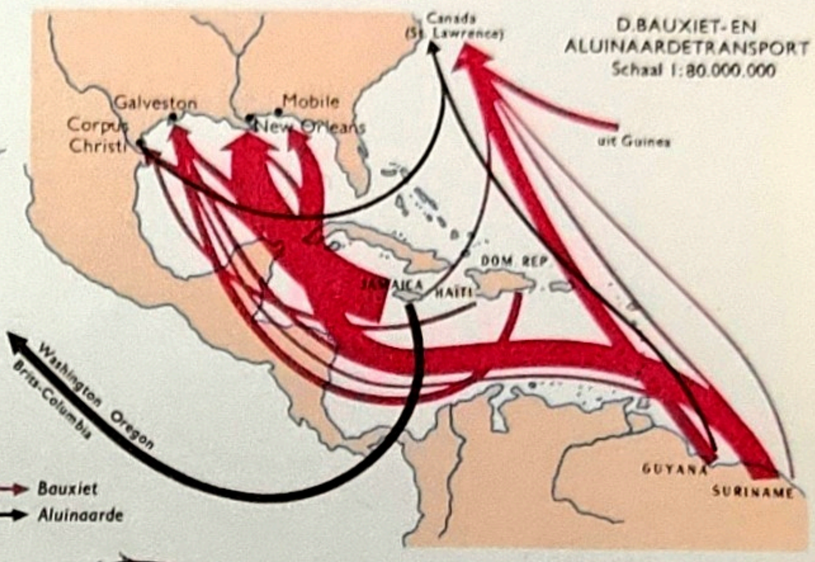

Bauxiet
Aluinaarde

E. ALUMINIUMINDUSTRIE
Schaal 1:65.000.000

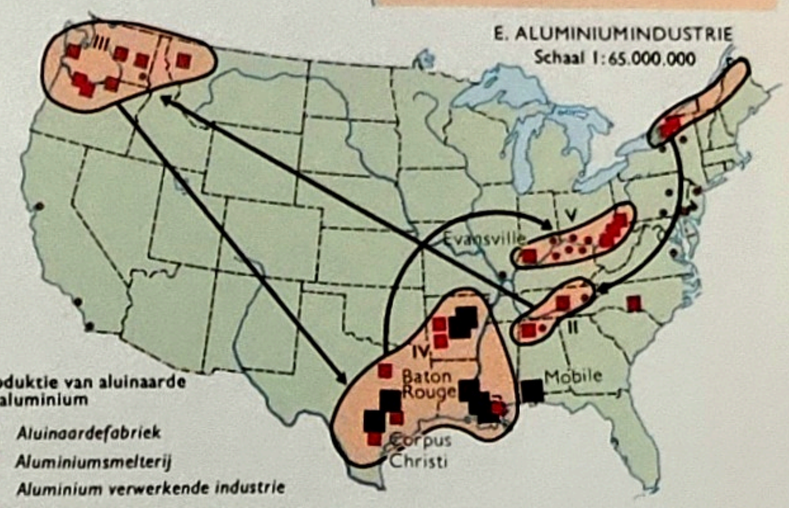

Produktie van aluinaarde en aluminium
- Aluinaardefabriek
- Aluminiumsmelterij
- Aluminium verwerkende industrie
- Voornaamste produktiegebied van aluminium
- I→II Verplaatsing van het zwaartepunt van de aluminiumproduktie

B. MILIEUBEDERF
Schaal 1 : 30.000.000

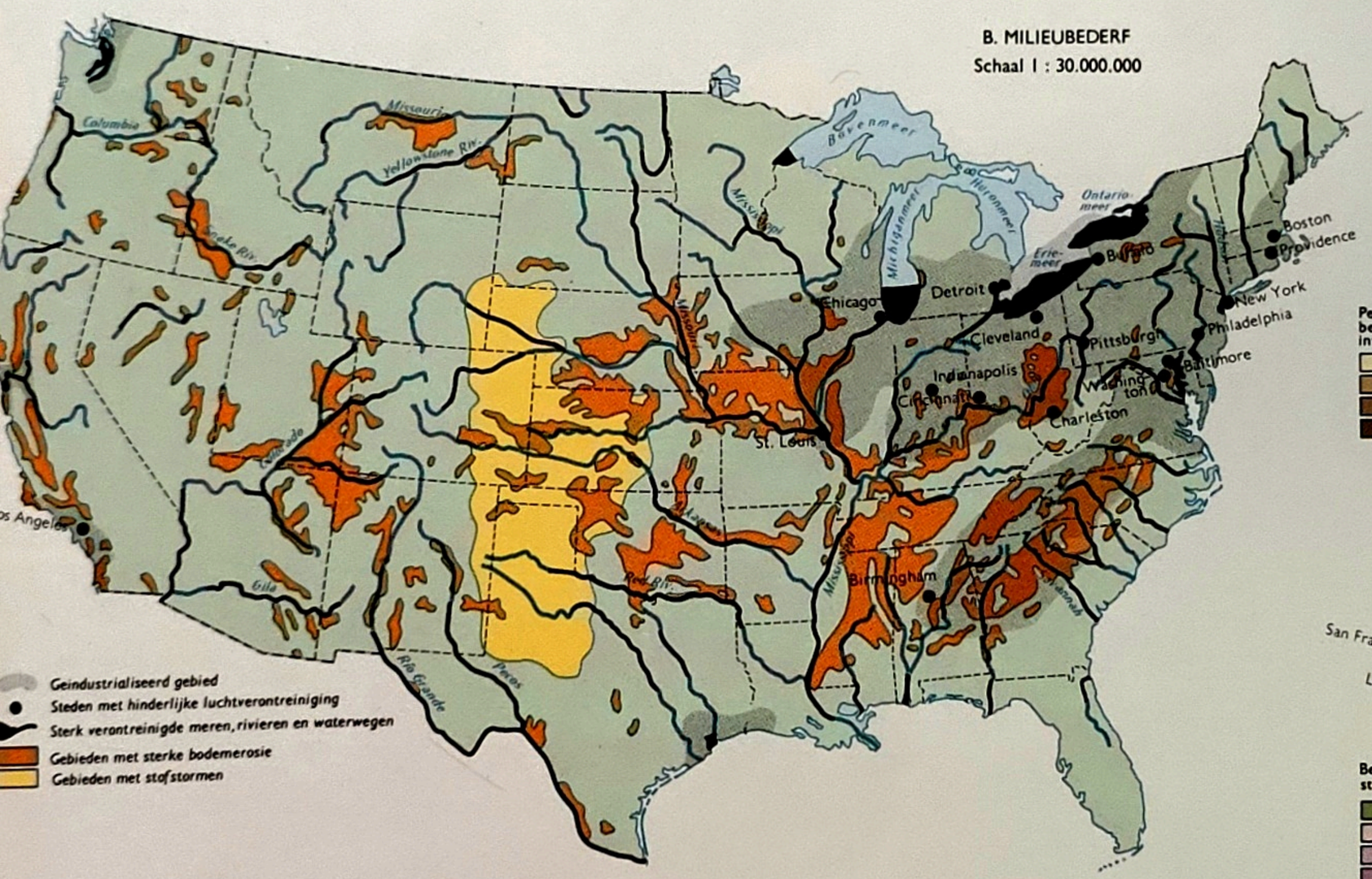

- Geïndustrialiseerd gebied
- Steden met hinderlijke luchtverontreiniging
- Sterk verontreinigde meren, rivieren en waterwegen
- Gebieden met sterke bodemerosie
- Gebieden met stofstormen

F. RASSENVRAAGSTUK
Schaal 1:65.000.000

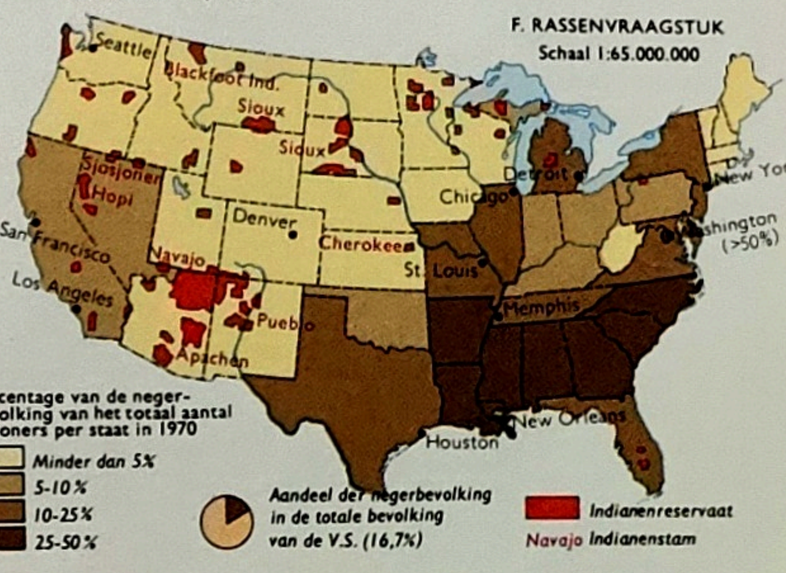

Percentage van de negerbevolking van het totaal aantal inwoners per staat in 1970
- Minder dan 5%
- 5-10%
- 10-25%
- 25-50%

Aandeel der negerbevolking in de totale bevolking van de V.S. (16,7%)

- Indianenreservaat
- Navajo Indianenstam

G. BEVOLKINGSGROEI
Schaal 1:65.000.000

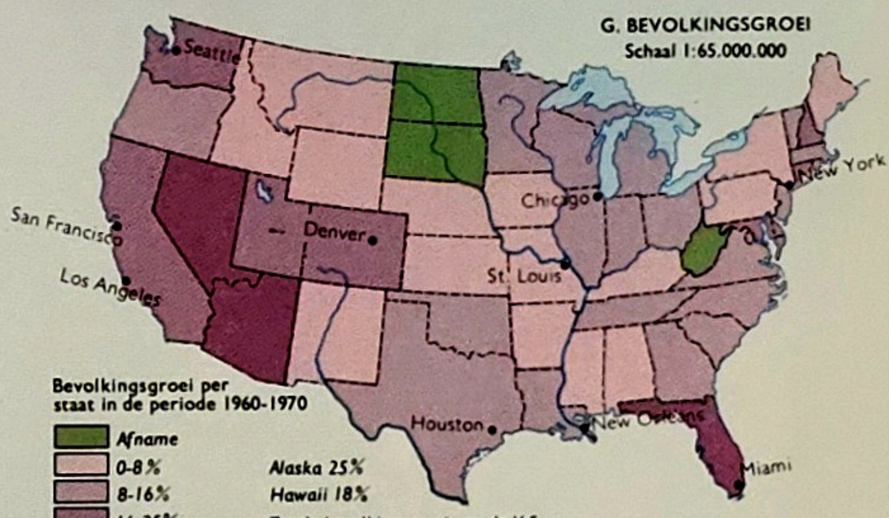

Bevolkingsgroei per staat in de periode 1960-1970
- Afname
- 0-8%
- 8-16%
- 16-25%
- Meer dan 25%

Alaska 25%
Hawaii 18%
Totale bevolkingsgroei van de V.S. in dezelfde periode: 11,7%

C. MILIEUBEHOUD
Schaal 1 : 30.000.000

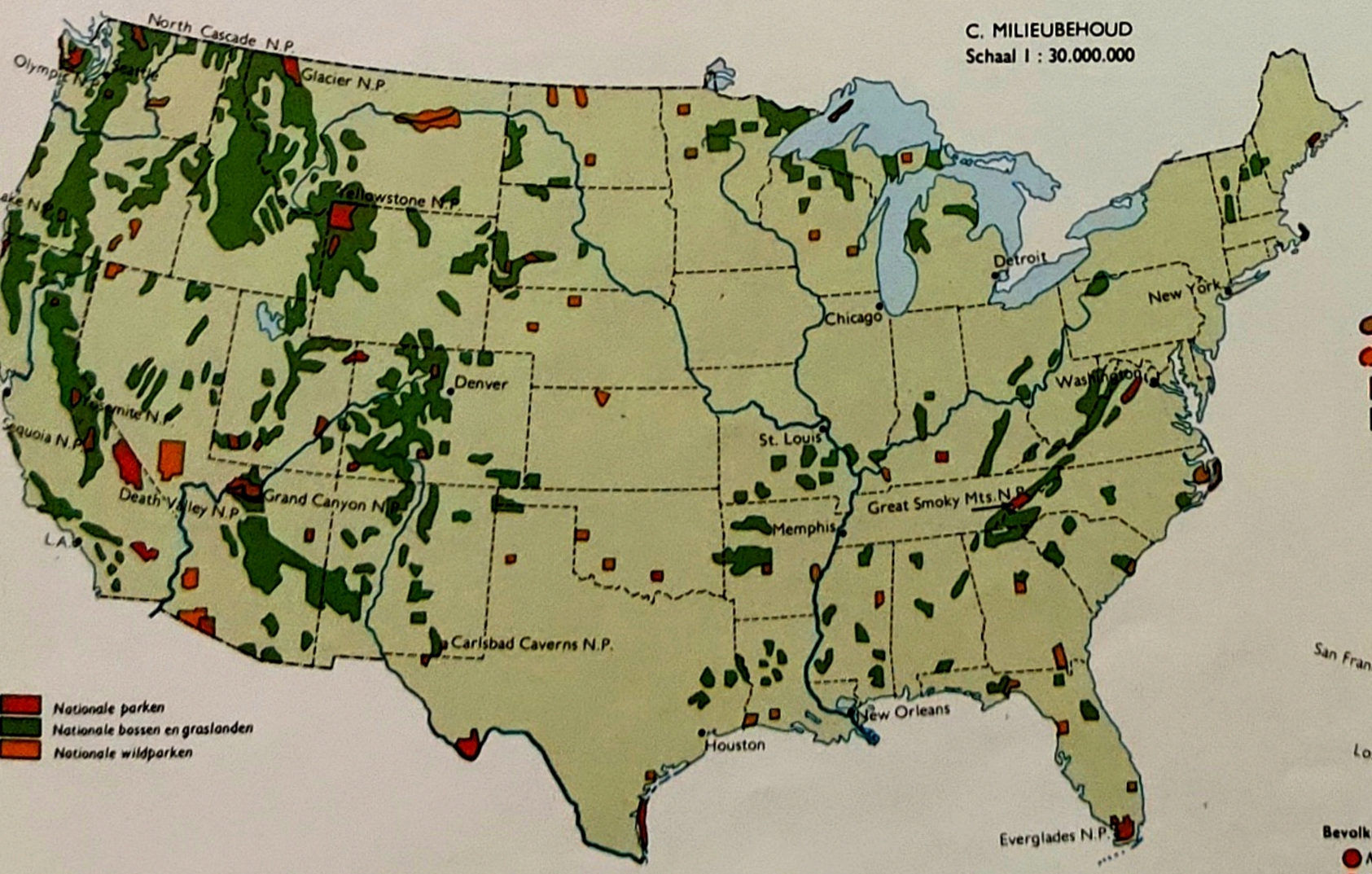

- Nationale parken
- Nationale bossen en graslanden
- Nationale wildparken

H. URBANISATIE
Schaal 1:65.000.000

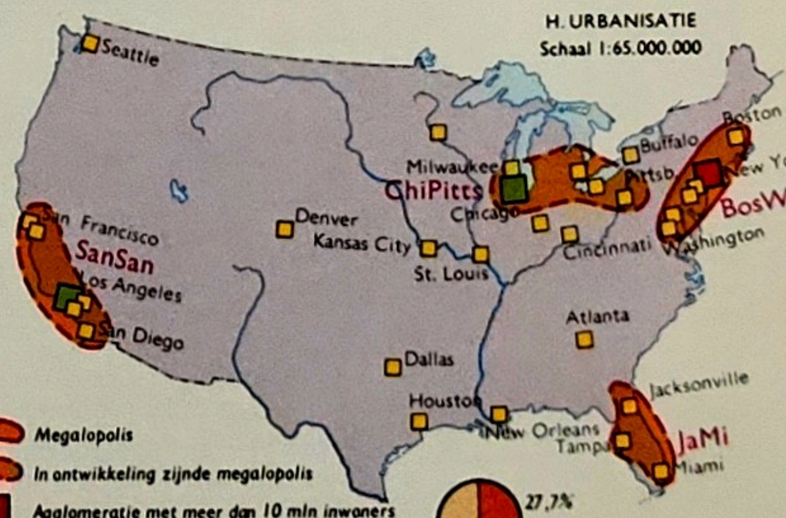

- Megalopolis
- In ontwikkeling zijnde megalopolis
- Agglomeratie met meer dan 10 mln inwoners
- Agglomeratie met 5-10 mln inwoners
- Agglomeratie met 1-5 mln inwoners

27,7%

Percentage van de totale bevolking dat in steden woont met meer dan 100.000 inw. (1970)

I. INTERSTEDELIJKE MIGRATIE
Schaal 1:65.000.000

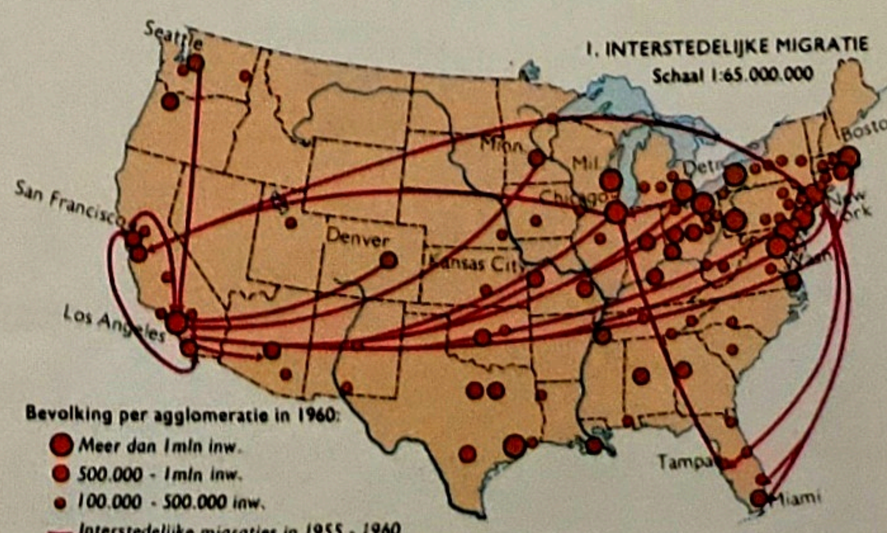

Bevolking per agglomeratie in 1960:
- Meer dan 1mln inw.
- 500.000 - 1mln inw.
- 100.000 - 500.000 inw.

— Interstedelijke migraties in 1955 - 1960 van meer dan 10.000 personen

Geogr. Cart. Inst. Wolters-Noordhoff

MIDDEN-AMERIKA EN SURINAME

Schaal 1 : 12.500.000

4,7 Bevolking per km² in inw. (1972)

zie pag. 132

Kanaalzone (V.S.) zie kaart 119 D

ENGELS

A. NEERSLAG
Schaal 1 : 2.000.000

B. LANDSCHAPPEN EN GEOLOGISCHE FORMATIES
Schaal 1 : 2.000.000

C. PLANTENGROEI EN BODEMGEBRUIK
Schaal 1 : 2.000.000

D. PARAMARIBO
Schaal 1 : 75.000

Legenda voor A
- Minder dan 1750 mm
- 1750-2000 mm
- 2000-2250 mm
- 2250-2500 mm
- Meer dan 2500 mm

Legenda voor B
- Jonge kustvlakte (Demeraraformatie)
- Oude kustvlakte (Coropinaformatie)
- Deklandschap (Zanderijformatie)
- Overig laagland (Guyanaschild)
- Ritsen (Oude strandwallen)
- Madderbank

Legenda voor C
- Mangrove
- Zwampen
- Drasbos
- Open savanne
- Savannebos
- Tropisch regenwoud (Hoog drooglandbos)
- Ritsen
- Madderbank
- Huidig cultuurland
- Te exploiteren bosbouwgordel
- Autoweg

Vrij naar Lindeman en Moolenaar.

Geogr. Cart. Inst. Wolters-Noordhoff

SURINAME EN DE NEDERLANDSE ANTILLEN

A. SURINAME MIJNBOUW
Schaal 1 : 2.000.000

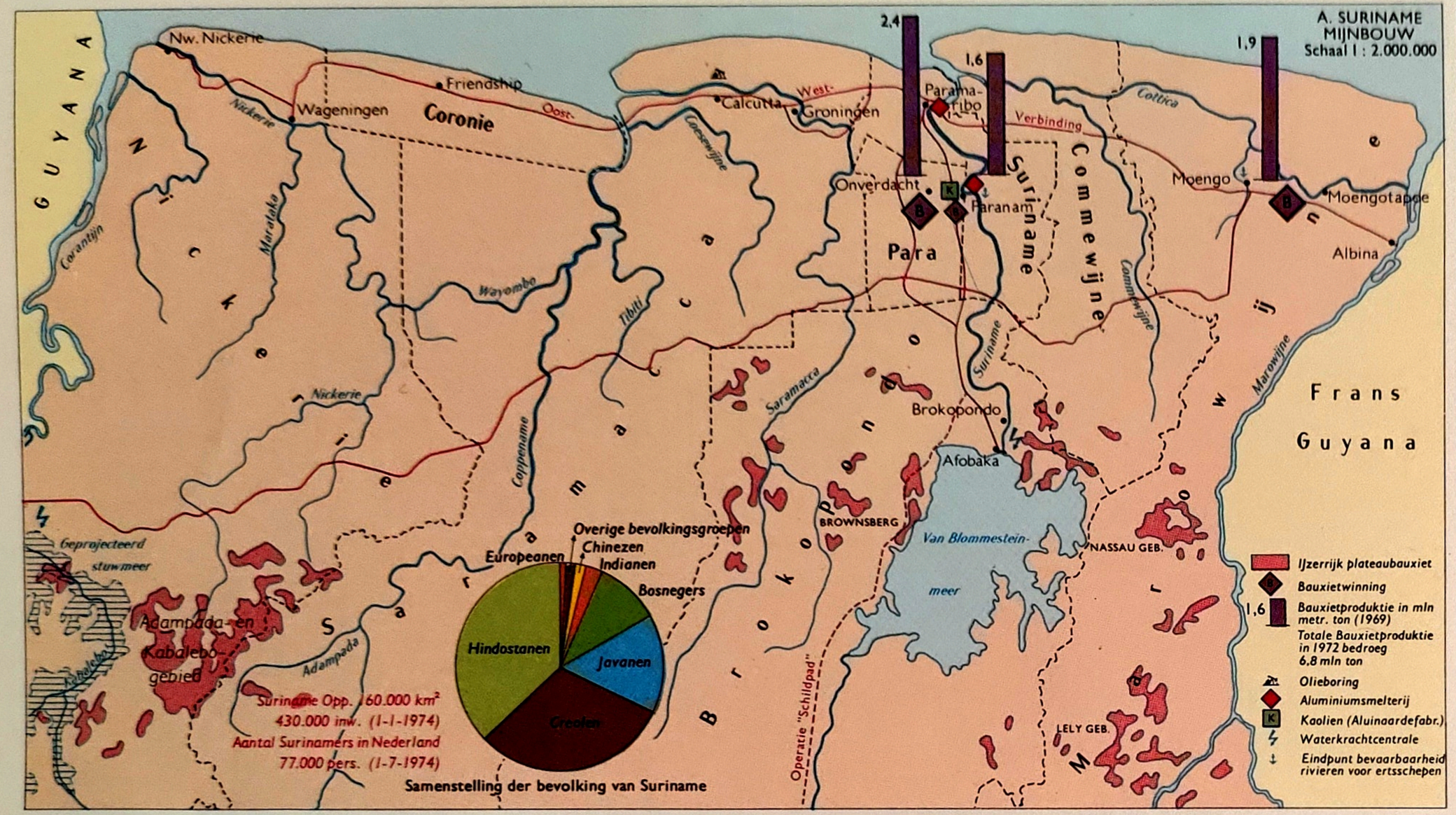

C-2 CURAÇAO

C-3 BONAIRE

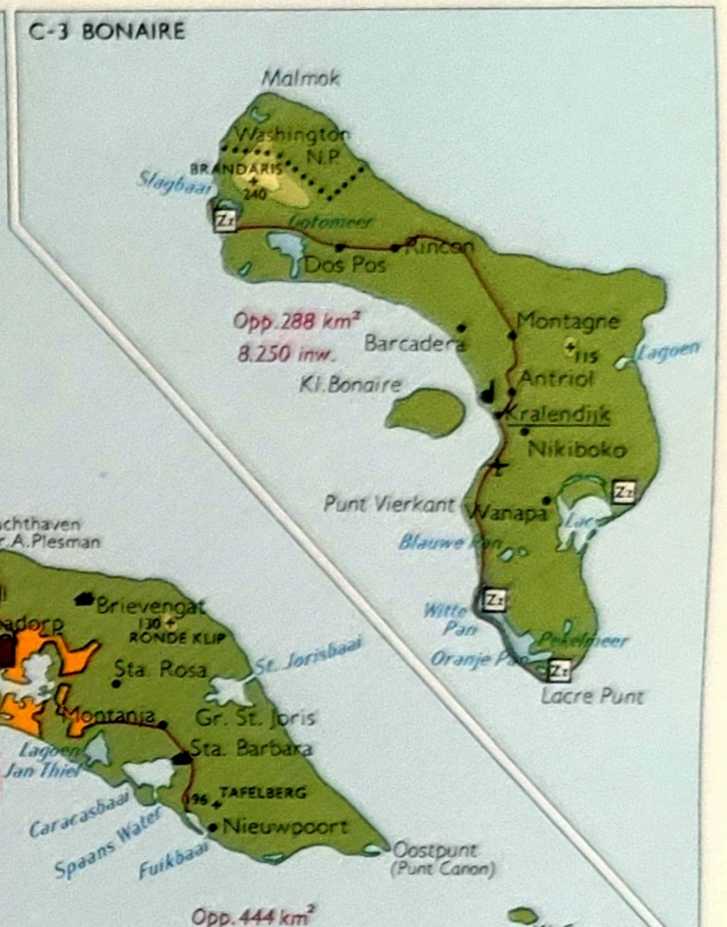

C-1 ARUBA

C. EILANDEN BENEDEN DE WIND
Schaal 1 : 600.000

0 5 10 km

Aardolieraffinage
Zoutpan
Zeewaterdistilleerbedrijf
Landhuis
Invoer ruwe aardolie
Natuurreservaat

B. BODEMGEBRUIK IN HET DISTRICT NICKERIE
Schaal 1 : 300.000

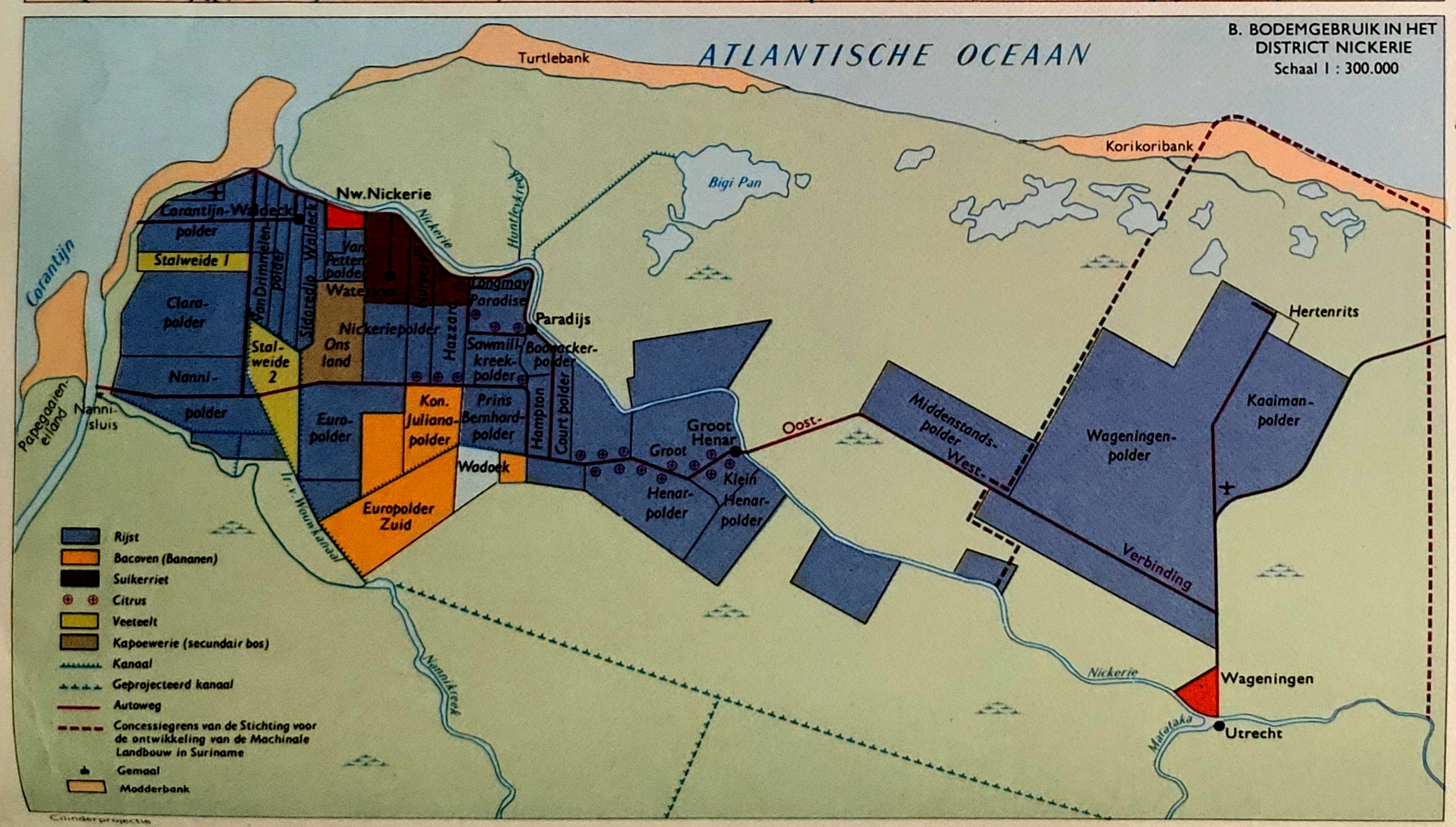

Cilinderprojectie

C-4 WILLEMSTAD
Schaal 1 : 75.000

750 0 750 m

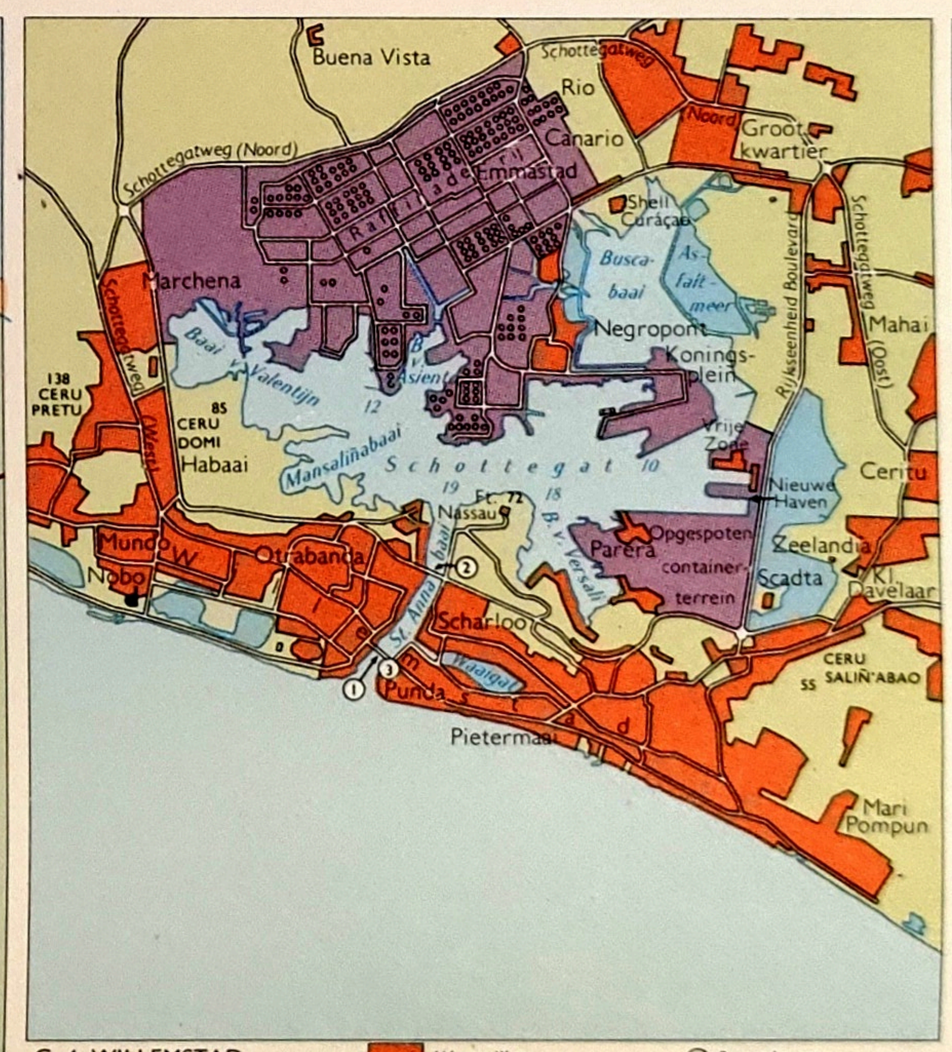

D. EILANDEN BOVEN DE WIND
Schaal 1 : 600.000

0 5 10 km

Zz Zoutpan

D-1 ST.-MAARTEN

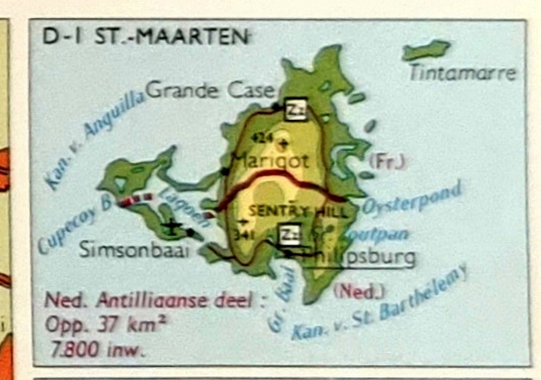

D-2 SABA

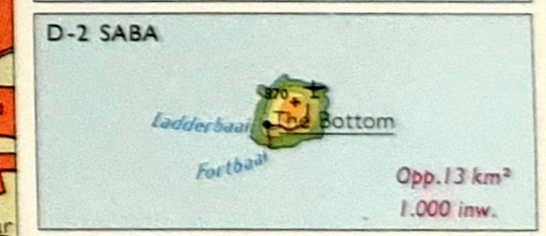

D-3 ST.-EUSTATIUS

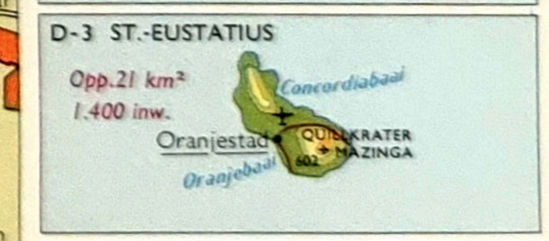

SCHIERMONNIKOOG

Geogr. Cart. Inst. Wolters-Noordhoff

ZUID-AMERIKA

Schaal 1 : 25.000.000

80° W.L.v.Gr. — New York — Zuidpunt van Groenland

CARIBISCHE ZEE — Guyanabekken — Midden-Atlantische rug — Paradrempel — Evenaar

Pta.Gallinas — Aruba — Bonaire — Curaçao — St.Vincent — Grenada — Barbados — Tortuga — Margarita — Tobago — Trinidad — Barranquilla — Maracaibo — Caracas — Golf v. Venezuela — Golf v. Paria — Golf v. Darién — Mosquito Golf — Golf van Panamá — Istmus van Panama

SA.NEVADA DE STA.MARTA — CORD. DE MERIDA — CORD. DE VENEZUELA — P.BOLIVAR — CORD. DE MERIDA — CORDILLERA OCCIDENTAL — CENTRALE CORDILLERA — ORIENTALE CORDILLERA — Llanos — Meta — Caroni — Orinoco — SA.IMATACA — RORAIMA — HOOGLAND VAN GUYANA — SA.PACARAIMA — SA.PARIMA — SA.ACARAI — TOEMOEK HOEMAK GEBERGTE — Paramaribo — C.d'Orange — Amazone — Marajó — Pará — Belém — São Marcus-baai — Óbidos — Manáus — Fortaleza — K.S. Roque — Recife — Salvador — Allerheiligenbaai

Bogotá — TOLIMA — HUILA — Chocóbaai — Guaviare — Inirida — Guainía — Vaupés — Angostura — Vallen — Caquetá — LA NEBLINA — Quito — CAYAMBÉ — COTAPAXI — CHIMBORAZO — Putumayo — Napo — Iça — Japurá — Rio Negro — Solimões — Iquitos — Yavarí — Ucayali — Marañón — Huallaga — Mercedes — Tigre — Pastaza — Jurúa — Purús — Madeira — Arripuanã — Juruena — Tapajós — Xingú — Araguaia — Tocantins — Jaguaribe — Paulo Afonso Vallen — S.Francisco — Serrão — GHAPADA DIAMANTINA — Chapadão — Sequentinhonha — Rio das Mortes — SA.DO RONCADOR — SA.DOS PARECIS — SA DAS DIVISÕES — SA DO ESPINHAÇO — ITATIAYA — PICO DA BANDEIRA — Paranaíba — Rio Grande — Paranapanema — Ribeira — Iguaçu — Iguaçu-Vallen — Sete Quedas Vallen — Urubupunga Vallen — S.Paulo — SA DA PARANTIQUEIRA — K.Frío — Rio de Janeiro — Santos — Paraíba — Doce — Rio Grande do Sul — Lag. dos Patos — Porto Alegre — Rio Grande — Cuchilla Grande — Cuchilla Negra — Montevideo — Punta del Este — Río de la Plata — Buenos Aires — Rosario — Asunción — Paraguay — Pilcomayo — Bermejo — Salado — Paraná — Gran Chaco — Pampas — Entre Ríos — Brazilië — Mato Grosso — PLATEAU — Brasília — Goiás — Tapajós — Madre de Dios — Beni — Mamoré — Guaporé — S.Miguel — SA.DOS PARECIS — Paraguay — Pantanal — Titicacameer — ILLAMPU — La Paz — ILLIMANI — Desaguadero — HOOGLAND — Rio Grande — SAJAMA — Poopó-Meer — VAN BOLIVIA — Salar de Uyuni — Pampa del Tamarugal — Salar de Atacama — LLULLAILLACO — OJOS DEL SALADO — Salinas Grandes — Sierra de Córdoba — Aconcagua — Tupungato — Cumbre Pas — Santiago — Valparaíso — Concepción — Bahia Blanca — K.Corrientes — Blancabaai — Río Negro — Colorado — Nahuel Huapi M. — TRONADOR — S.Matías G. — Valdes — Chiloé — G.v. Corcovado — CHONOS ARCH. — Taitao — G.v. Peñas — S.VALENTIN — Buenos Aires meer — S.Jorge G. — Deseado — K.Tres Puntas — Chico — Wellington — Hanover — Bahia Grande — Tierra del Fuego (Vuurland) — Str.v.Magallanes — Sta.Inès — CORD.DARWIN — Str. Le Maire — Isla de los Estados (Statenell.) — Str. Drake — Kaap Hoorn — FALKLAND EILN (ISLAS MALVINAS) — Zuid-Georgië — JUAN FERNÁNDEZ EILN — Robinson Crusoë Ell. — Juan Fernándezrug — Nazca — Chili-bekken — Peru-bekken — Argentijns bekken — Guyanabekken — Rio Grandedrempel — Steenbokskeerkring

Gecogr. Cart. Inst. Wolters-Noordhoff

ZUID-AMERIKA

A. BODEMGEBRUIK EN MIJNBOUW

B. STAATKUNDIG

Schaal 1 : 25.000.000

100 0 100 200 300 400 500 600 700 800 900 1000 km

80° W.L.v.Gr. — 70 — Halifax — 60 — 50 — 40

CARIBISCHE ZEE

Aruba (N) · Bonaire (N) · Curaçao (N) · Pta.Gallinas · Sta.Marta · Barranquilla · Maracaibo · Cabimas · Coro · Pto Cabello · La Guaira · Margarita · Cumaná · GRENADA · Tobago · TOBAGO EN TRINIDAD · Port of Spain · Cartagena · Barquisimeto · Valencia · CARACAS · Maturín · Colón · Panamá · Golf van Panamá · Golf v. Darién · Cúcuta · S.Cristóbal · Mérida · 10,9 · SanTomé de Guayana · Ciudad Bolívar · Georgetown · Paramaribo · Cayenne · 0,7 GUYANA · 0,4 SURINAME · Frans-Guyana 0,06 · Bucaramanga · MEDELLÍN · Manizales · Ibagué · BOGOTÁ · Malpelo (Col.) · Buenaventura · Cali · Neiva · 22,5 · Popayán · Tumaco · S.Lorenzo · Esmeraldas · Pasto · Quito · 6,5 · Ambato · Portoviejo · Riobamba · Guayaquil · Cuenca · Loja · Talara · Paita · Piura · Chiclayo · Cajamarca · Pimentel · Trujillo · Chimbote · Huaráz · 14,1 · Cerro de Pasco · La Oroya · Callao · LIMA · Huancayo · Chorrillos · Ayacucho · Machu Picchu · Cuzco · Pisco · Ica · Iquitos · Leticia · Benjamin-Constant · Yavarí · Juruá · Purús · Madeira · Tapajós · Xingú · Araguaia · Tocantins · Rio Tefés Pires · Arinos · Transamazonica Highway · Jurúena · Rio das Mortes · Rio Negro · Içá · Japurá · Amazonas · Acre · Rio Branco · Pôrto Velho · Rondônia · Guajará Mirim · Terr. · Riberalta · Madre de Dios · Guaporé · Mamoré · Paraguay · Mato Grosso · Cuiabá · Trinidad de Mojos · 5,1 · BOLIVIA · La Paz · Puno · Arequipa · Mollendo · Cochabamba · Oruro · Sta.Cruz · Tacna · Arica · Sucre · Potosí · Uyuni · Iquique · Tarija · Chuquicamata · Tocopilla · Antofagasta · Pto.Suarez · Corumbá · Pto.Esperança · Campo Grande · PARAGUAY · Concepción · 2,5 · Asunción · Jujuy · Salta · Taltal · Caldera · Copiapó · Pilcomayo · Bermejo · Formosa · Villarrica · Encarnación · Misiones · Corrientes · Posadas · Resistencia · Santiago del Estero · San Miguel de Tucumán · Catamarca · La Rioja · La Serena · Coquimbo · 9,8 · Córdoba · Santa Fé · Paraná · Concordia · Salto · Rivera · Paysandú · 2,9 · Fray Bentos · Colonia · URUGUAY · Pelotas · Rio Grande · Porto Alegre · Sta.Maria · Rio Grande do Sul · Uruguay · Sta.Catarina · Joinville · Blumenau · Florianópolis · Paranaguá · S.Francisco do Sul · Curitiba · Iguaçu · Paraná · Londrina · Itaipu Dam (Gepr.) · S.PAULO · Santos · São Paulo · Campinas · Volta Redonda · Rio de Janeiro · Niterói · Juiz de Fora · Campos · Vitória · Espírito Santo · Minas Gerais · Belo Horizonte · Uberaba · Ribeirão Prêto · Tietê · Paranaíba · Goiânia · Anápolis · Distrito Federal · Brasília · Januária · Montes Claros · Teófilo Otôni · Diamantina · Caravelas · Ilhéus · SALVADOR · Aracajú · Sergipe · Alagoas · Maceió · Bahia · Pernambuco · Joazeiro · Paulistana · Crato · Paraíba · Campina Grande · João-Pessoa · Olinda · RECIFE · Rio Grande do Norte · Natal · Ceará · Sobral · Fortaleza · Teresina · Caxias · Imperatriz · Maranhão · Parnaíba · São Luis · Capim · Gurupi · Tocantins · Pará · Belém · Bragança · Marajó · Macapá · Amapá Terr. · Lago Amucu · Trombetas · Boa Vista · Roraima · Barcelos · Rio Negro · Manáus · Óbidos · Santarém · Fordlandia · Tefé · Amazone (Solimões) · Içá · Japurá · Iça · Putumayo · Caquetá · Guaviare · Orinoco · Caura · Caroni · Cuyuni · Essequibo · Courantijn · Corantijn · Merumé · Lago Parima · Rio Branco · Rio Trombetas · Rio Jamundá · Rio Nhamundá · Rio Paru · Rio Jari · Rio Maecuru · Rio Uatumã · Rio Urubu · Rio Preto · Rio Jatapu · Rio Nhamundá · Rio Mapuera · Rio Trombetas

ZUID-AMERIKA

Schaal 1:60.000.000

A. TEMPERATUUR EN NEERSLAG IN JANUARI

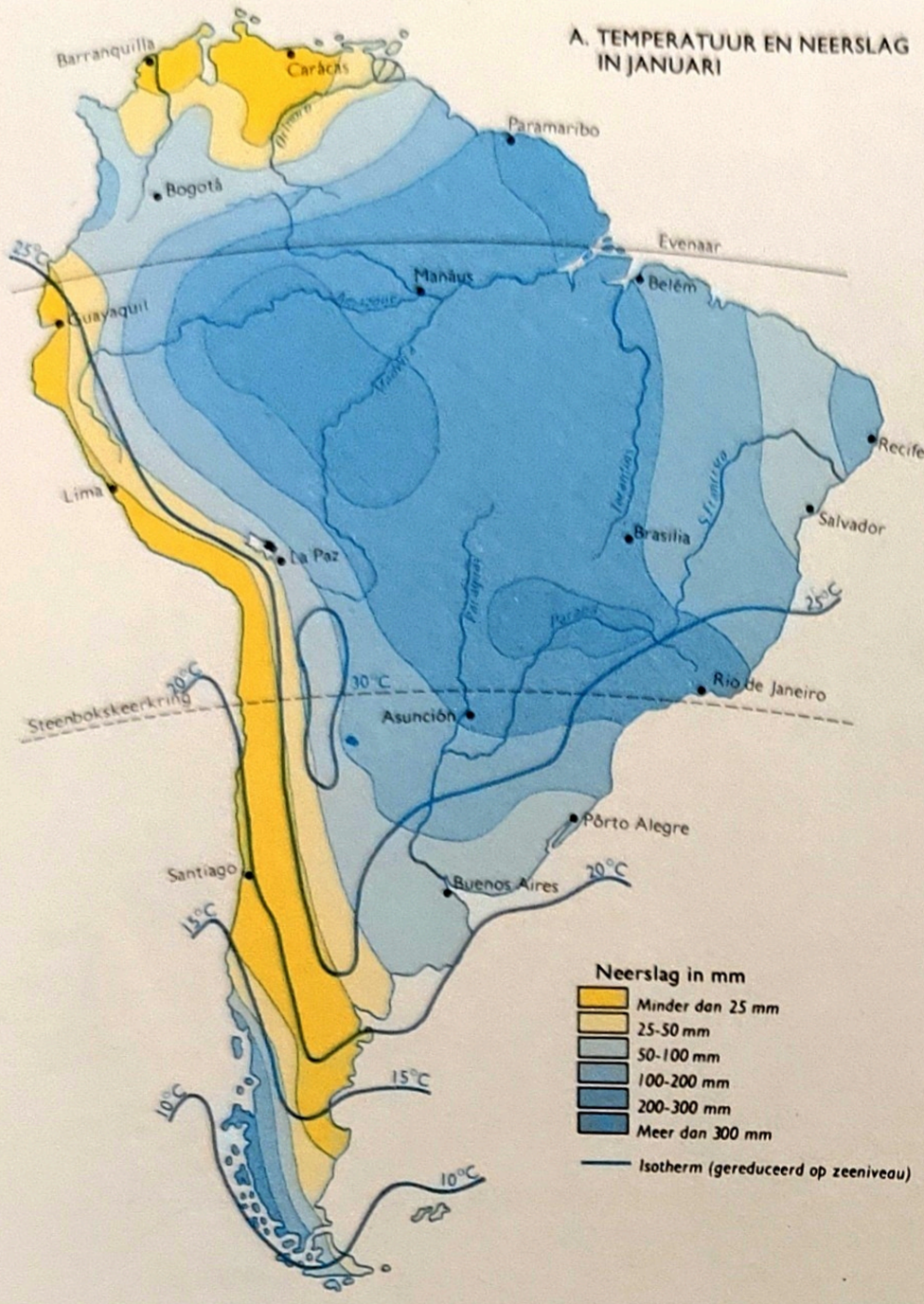

B. TEMPERATUUR EN NEERSLAG IN JULI

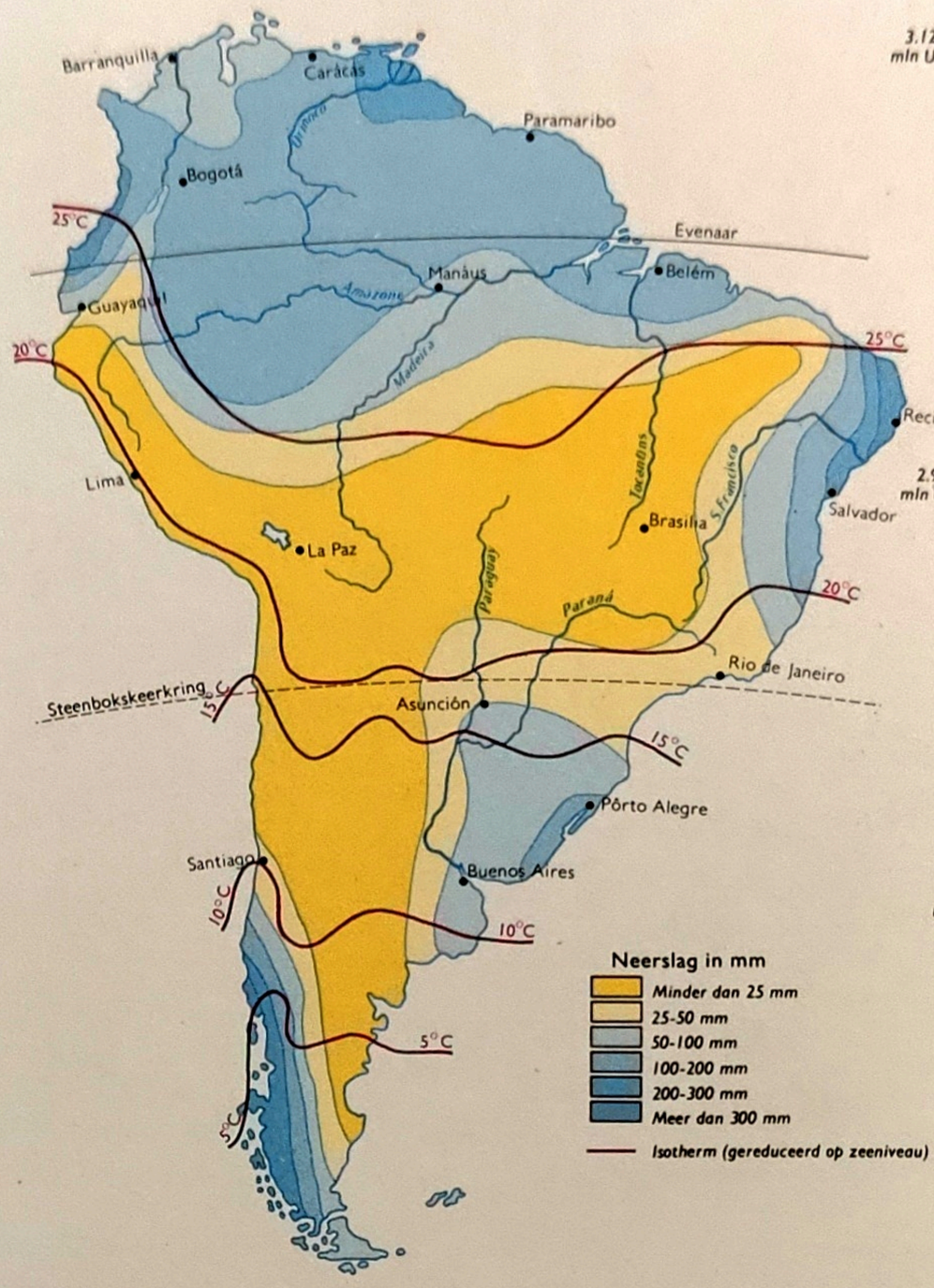

C. BEVOLKINGSDICHTHEID

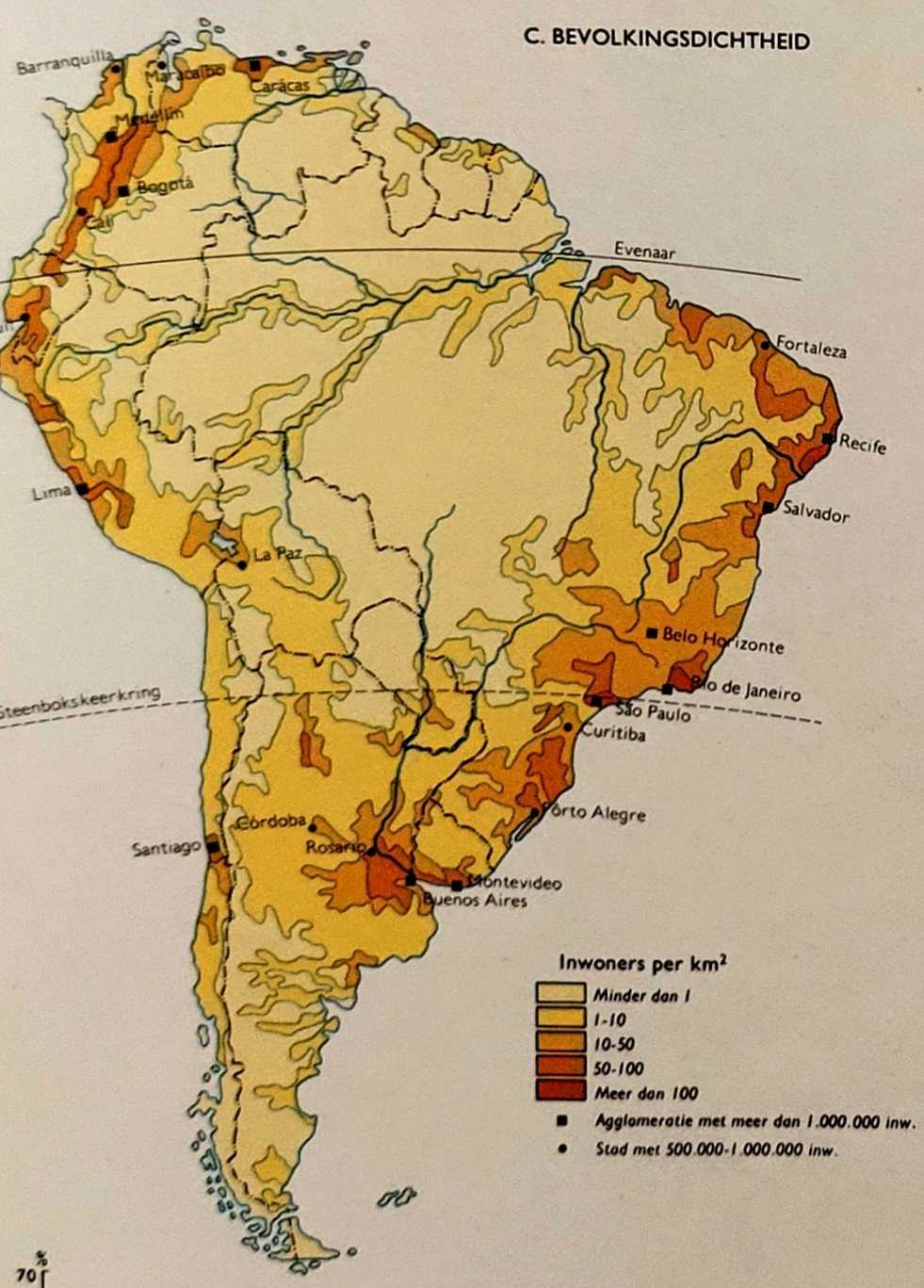

D. VERSPREIDING DER BEVOLKINGSCOMPONENTEN

E. EXPORTDIAGRAMMEN

Voor elk land zijn de belangrijkste exportprodukten in 1971 weergegeven

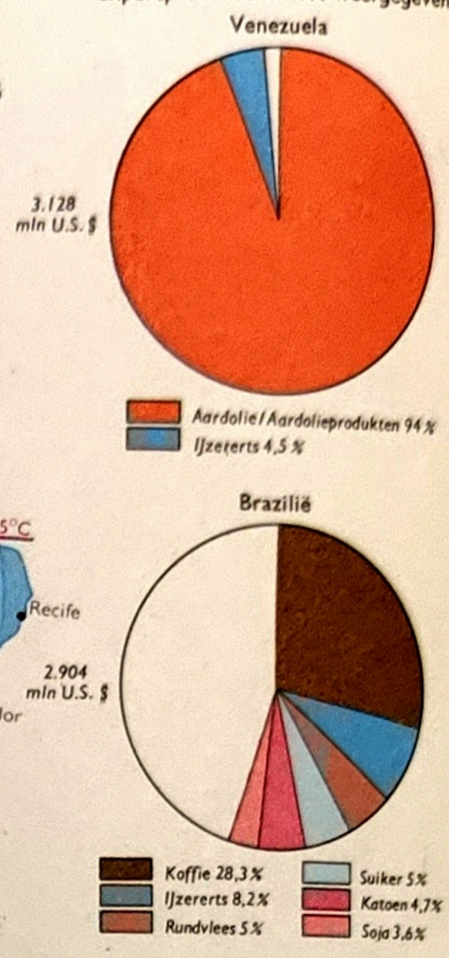

F. Koffie-export van Brazilië

als percentage van de totale export

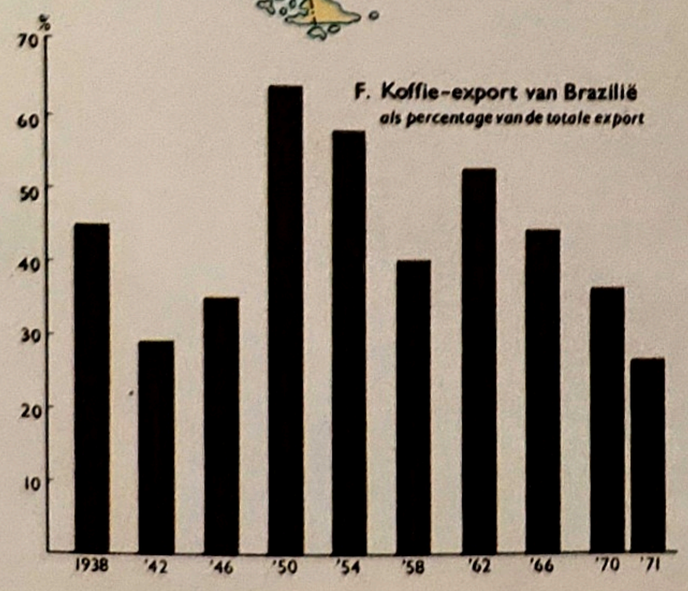

Geogr. Cart. Inst. Wolters-Noordhoff

ZUID-AMERIKA

A. GOLF VAN MARACAIBO AARDOLIE
Schaal 1:5.000.000

B. WEGENNET
Schaal 1:50.000.000

C. BRASILIA
Schaal 1:150.000

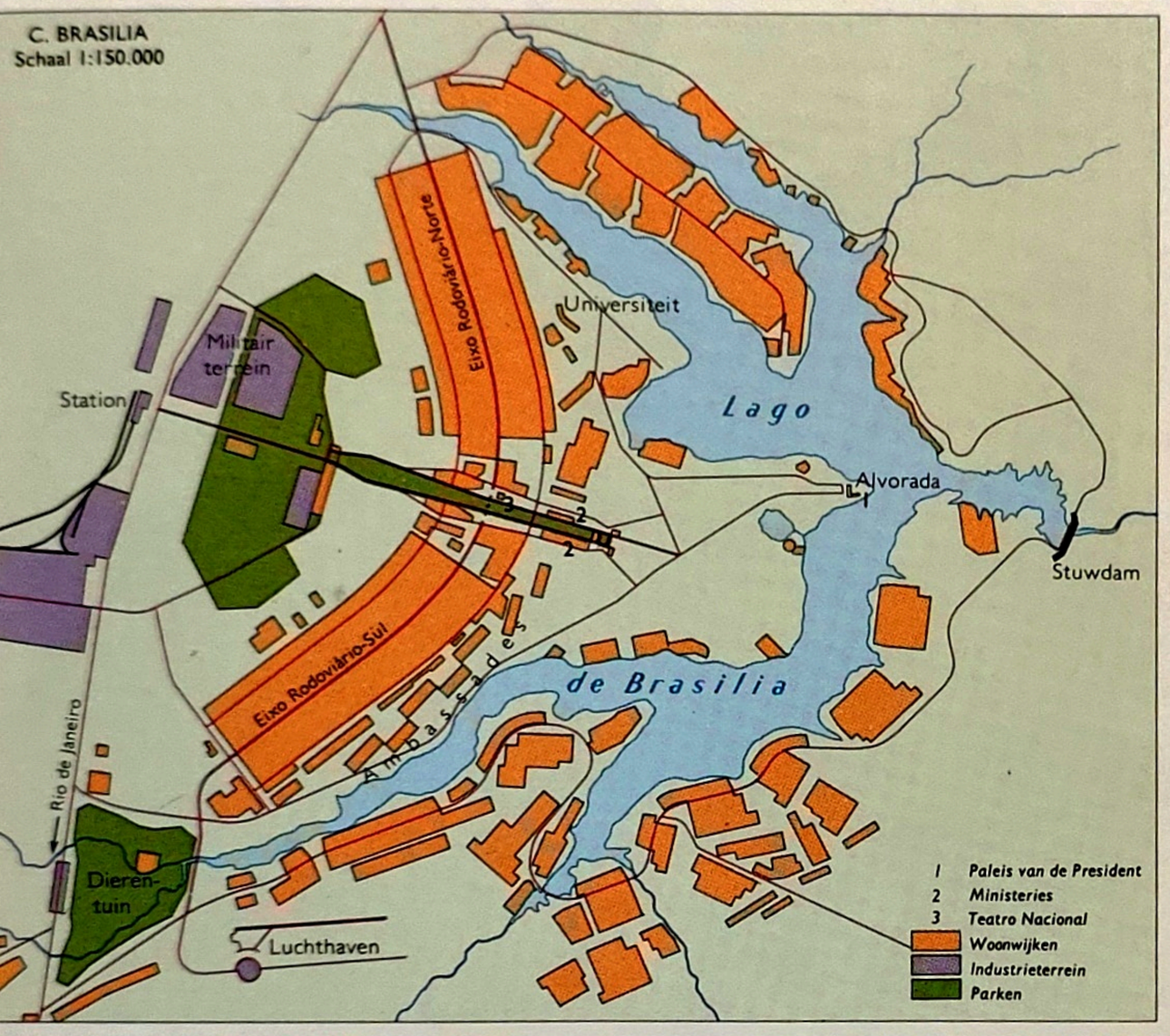

Legenda voor D:

D. RÍO DE LA PLATA
Schaal 1:2.500.000

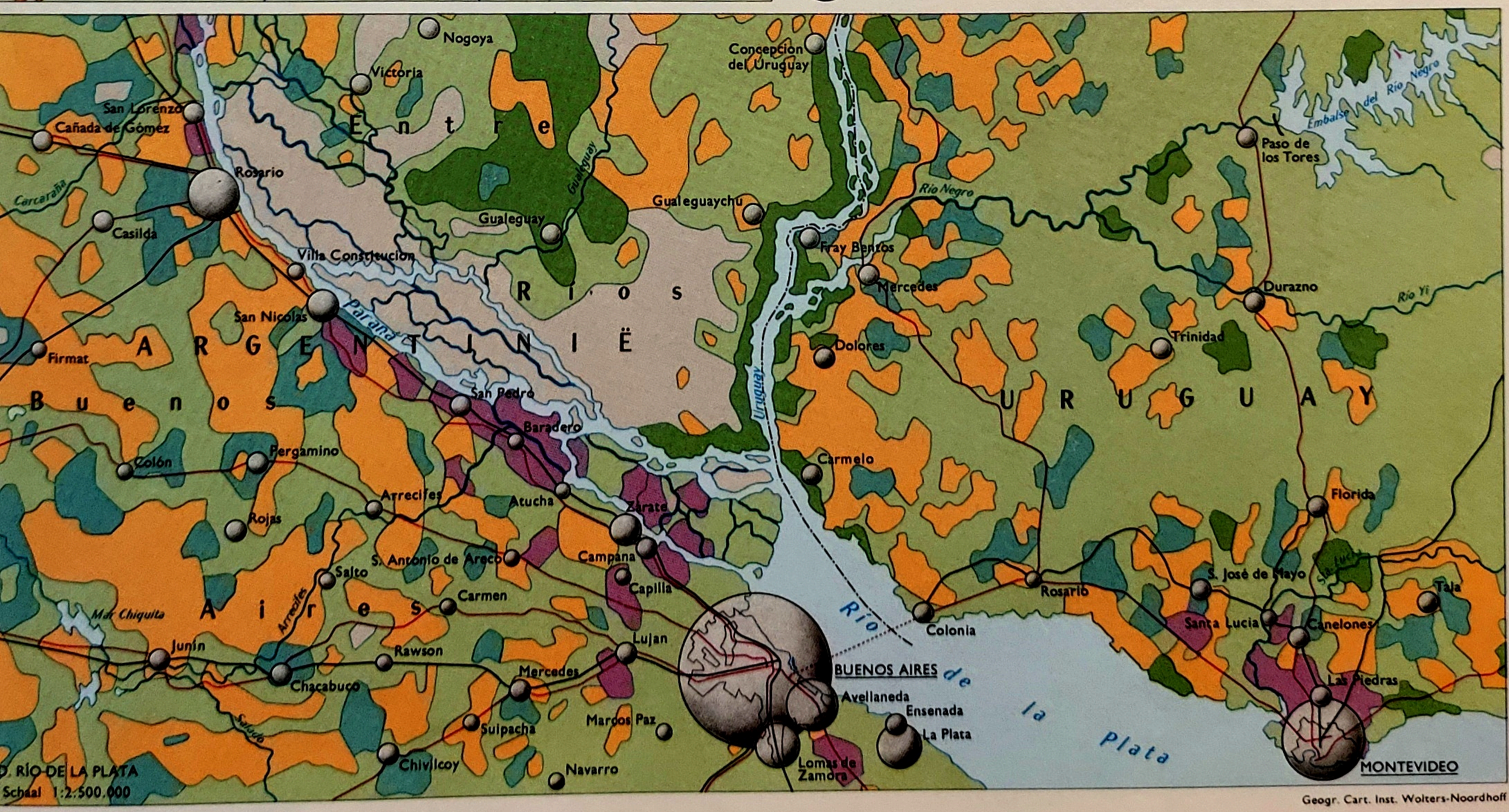

Geogr. Cart. Inst. Wolters-Noordhoff

AUSTRALIË EN NIEUW-ZEELAND

Schaal 1:17.500.000

Schaal 1 : 55.000.000

A. NEERSLAG

- Minder dan 250 mm
- 250-500 mm
- 500-1000 mm
- 1000-1500 mm
- Meer dan 1500 mm
- Reservaat bewoond door de oorspronkelijke bevolking (Australische negers)

Gibson-woestijn
Grote Victoriawoestijn

B. BODEMGEBRUIK

- Tarwe
- Suikerriet
- Intensieve veeteelt (Melkveeteelt)
- Extensieve runderteelt
- Schapenteelt
- Bos
- Artesisch bekken
- Dingo- en konijnenafrastering

Veestapel in 1970

	Schapen	Runderen
Australië	181,4 mln	20,7 mln
Nieuw-Zeeland	60,3 mln	8,9 mln

C. ENERGIE

- Uranium
- Steenkool
- Aardolie
- Aardgas
- Kernenergiecentrale
- Thermische centrale
- Waterkrachtcentrale
- Aardolieleiding
- Aardgasleiding
- Aardolieraffinage

Snowy River Project
Gippslandplat

D. MIJNBOUW EN INDUSTRIE

- IJzererts
- Mangaan
- Nikkel
- Koper
- Lood Zink
- Goud Zilver
- Bauxiet
- Scheepsbouw

Industrie- en/of havenstad:

- Stad met meer dan 1.000.000 inw.
- Stad met 500.000-1.000.000 inw.
- Stad met 100.000-500.000 inw.
- Stad met minder dan 100.000 inw.
- Overige Steden

Geogr. Cart. Inst. Wolters-Noordhoff

Visklware azimutale projectie

OCEANIË EN AUSTRALIË

A. OCEANIË

STAATKUNDIG
Schaal 1:60.000.000

JAPAN
MEXICO
REP. CHINA
Midway (V.S.) Eiln
pag. 143A
Bonin Eiln (Jap.)
Volcano Eiln (Jap.)
Marcus (Jap.)
OOSTCHINESE ZEE
RIUKIU EILN
H A W A I I E I L N
Hawaii (V.S.)
Honolulu
Hawaii
Kreeftskeerkring
FILIPIJNEN-
ZEE
MARIANEN
Saipan
Guam (V.S.)
Beheersgebied
Wake (V.S.)
Johnston (V.S.)
G R O T E
Bikini
MARSHALL EILN
Yap
PALAU EILN
Davao
Stille Zuidzee Eilanden (V.S.)
C A R O L I N E N
Panape
Jaluit
Palmyra en Kingmanrif (V.S.)
Washington
Fanning
Christmas Eiland
Howland, Baker en Jarvis (V.S.)
Howland
Baker
Jarvis
Halmahera
Nw.-Guinea
Tarawa
GILBERT EILN
NAURU
Ocean
Jajapura
Irian Jaja
BISMARCK ARCH.
New Ireland
New Britain
Bougainville
NIUGINI (PAPUA NW.-GUINEA)
Pt. Moresby
Britse
Solomon Eiln
Guadalcanal
SANTA CRUZ EILN
LOUISIADE ARCH.
PHOENIX EILN
Canton en Enderbury (Br.-V.S.)
ELLICE EILN
Gilbert- en Ellice Eiln (Br.)
Malden
Starbuck
Caroline
Flint
INDONESIË
Merauke
Timor
Tokelau Eiln (Nw.-Z.)
Tongareva
Manihiki
Suvorov
Cook Eiln
MARQUISES
Frans-
POLYNESIË
TOUAMOTOU EILN
Darwin
Cairns
Nwe.Hebriden (Br.-Fr.)
Rotuma
Wallis en Futuna (Fr.)
W.-SAMOA
Apia
Pagopago
Am.-Samoa
FIJI EILN
pag. 143C
Suva
FIJI
TONGA
Tongatapu
Niue
(Nw.-Z.)
Papeete
Tahiti
pag. 143D
GENOOTSCHAPS EILN
Nw.-Caledonië (Fr.)
LOYAUTE EILN
Noumea
Rarotonga
Polynesië
TOUBOUAI EILN
Rapa
GAMBIER EILN.
Pitcairn Eiln
Pitcairn
Duae
(Br.)
Steenbokskeerkring
A U S T R A L I Ë
Brisbane
Norfolk (Austr.)
Kermadec Eiln (Nw.-Z.)
Lord Howe (Austr.)
SYDNEY
Canberra
Adelaide
MELBOURNE
NIEUW-ZEELAND
O C E A A N

NAURU = Zelfstandige staat
Niue = Afhankelijk gebied

B. AUSTRALIË

B-1. BEVOLKINGSDICHTHEID
Schaal 1:60.000.000

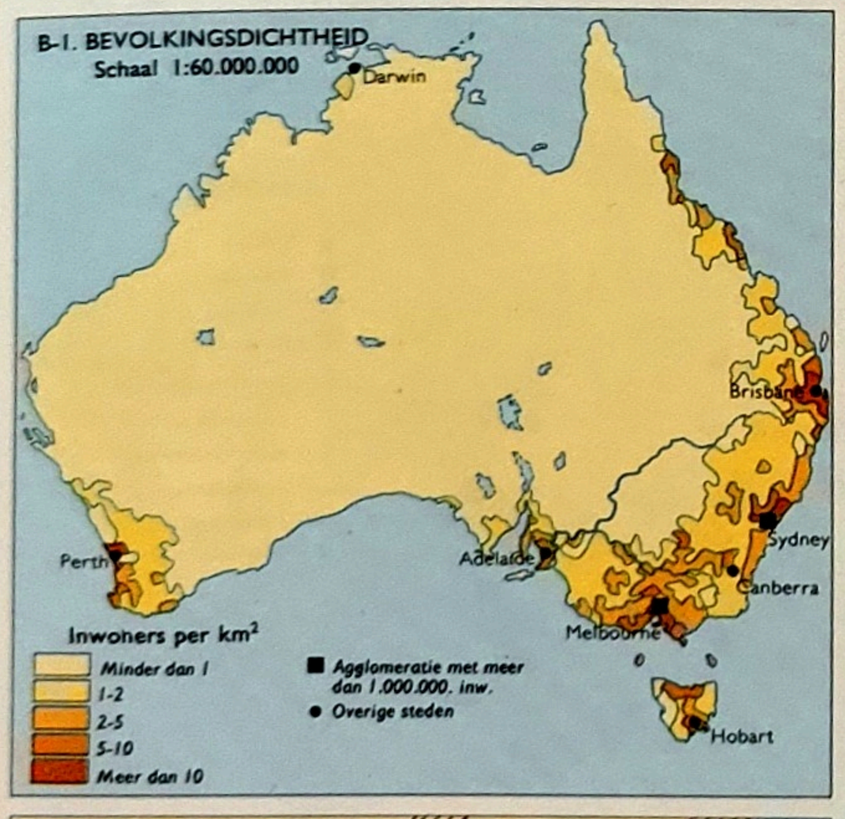

B-2. SYDNEY LUCHTVERONTREINIGING
Schaal 1:400.000

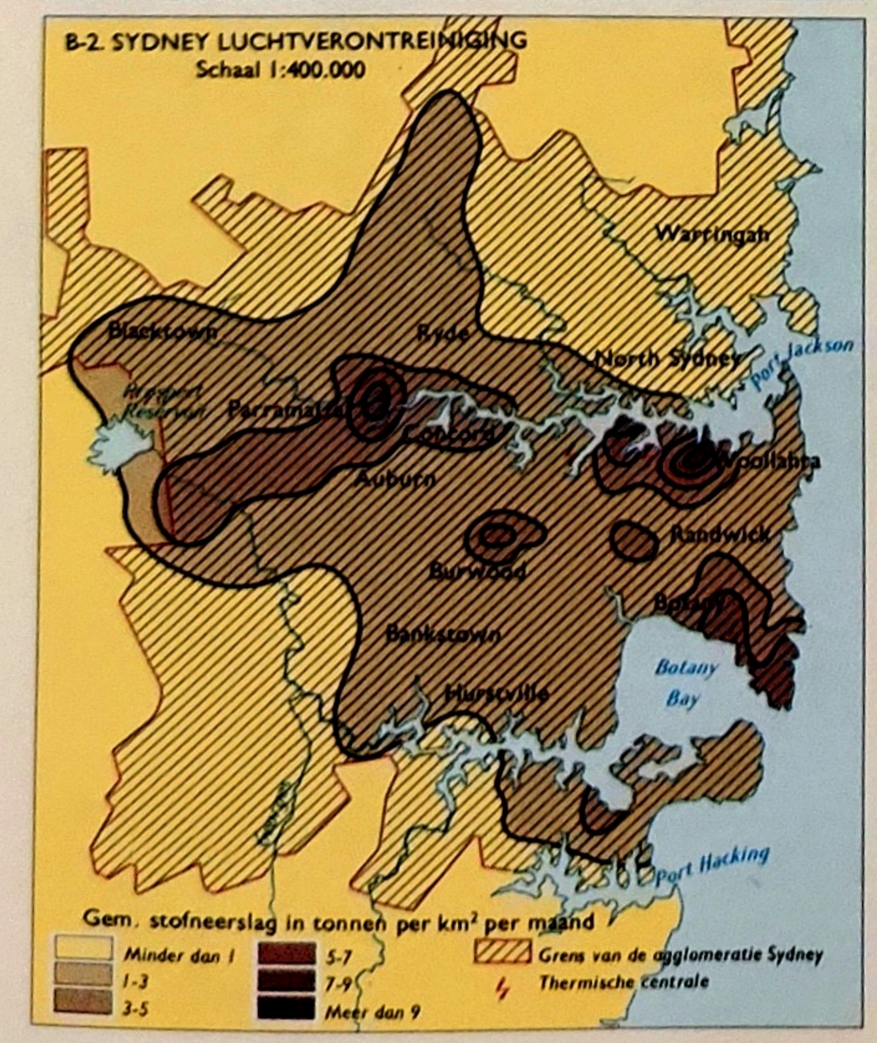

B-3. CANBERRA
Schaal 1:40.000

B-4. SNOWY RIVER PROJECT
Schaal 1:1.000.000

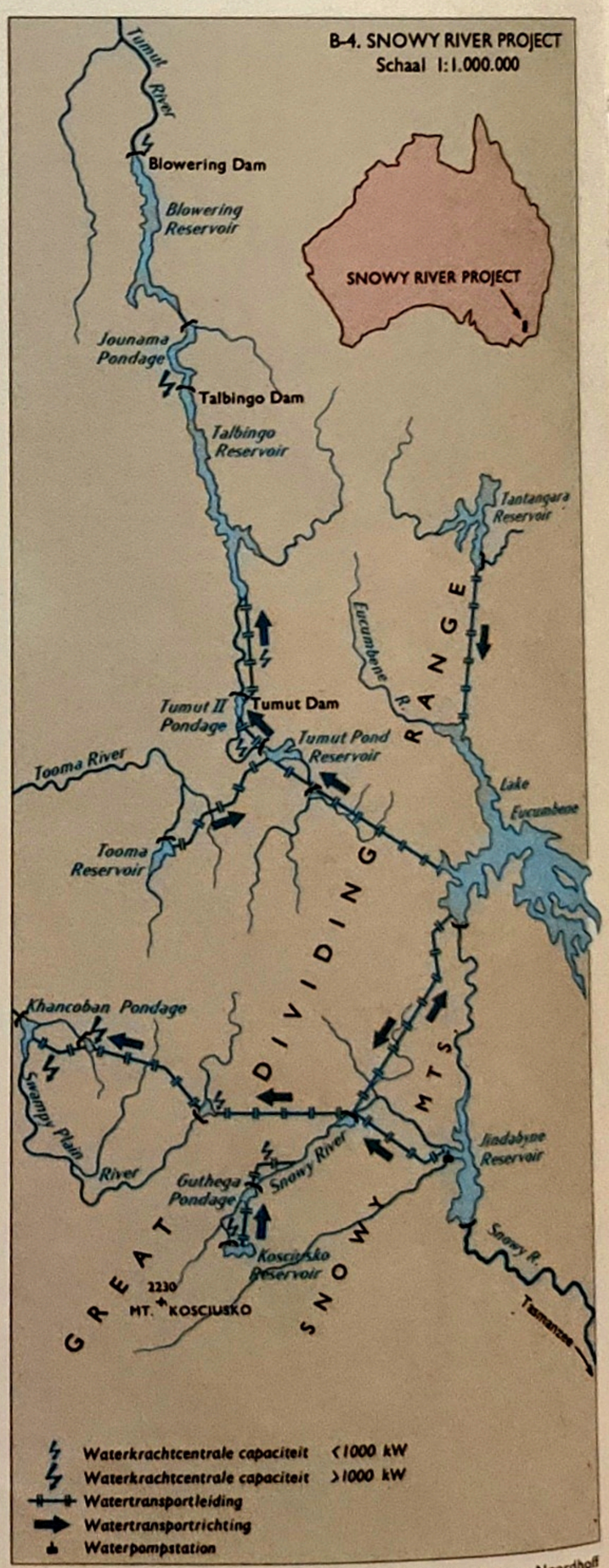

Geogr. Cart. Inst. Wolters-Noordhoff

HAWAII EILANDEN EN NIEUW-ZEELAND

A. HAWAII EILANDEN
(50e Staat der V.S. van Amerika)
Schaal 1: 5.000.000

0 100 200 500 1000 2000 3000

50 0 50 100 150 200 km

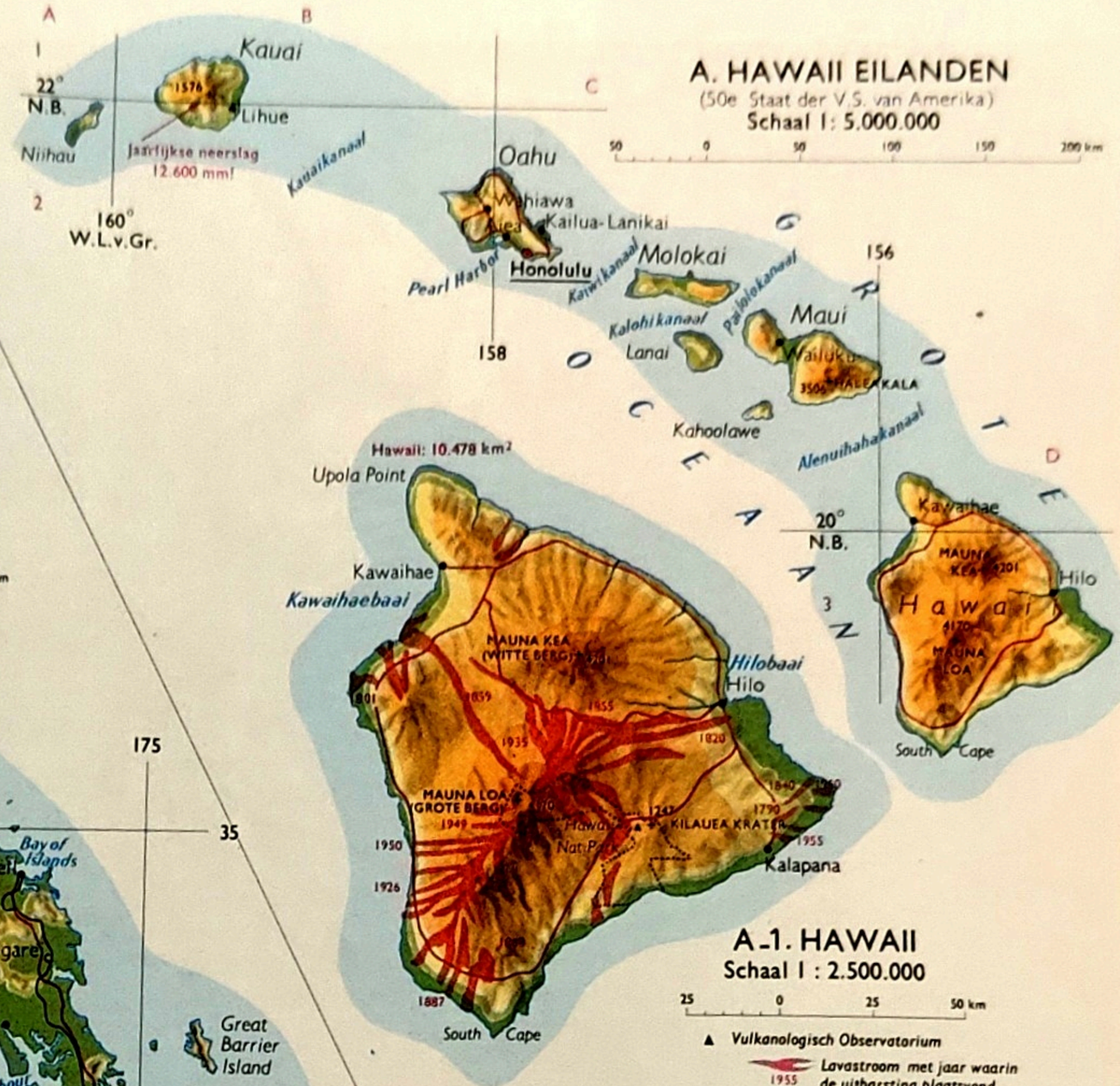

A-1. HAWAII
Schaal 1 : 2.500.000

25 0 25 50 km

▲ Vulkanologisch Observatorium

1955 Lavastroom met jaar waarin de uitbarsting plaatsvond

B. NIEUW-ZEELAND
Schaal 1 : 6.000.000

50 0 50 100 150 200 km

Hoekgetrouwe kegelprojectie

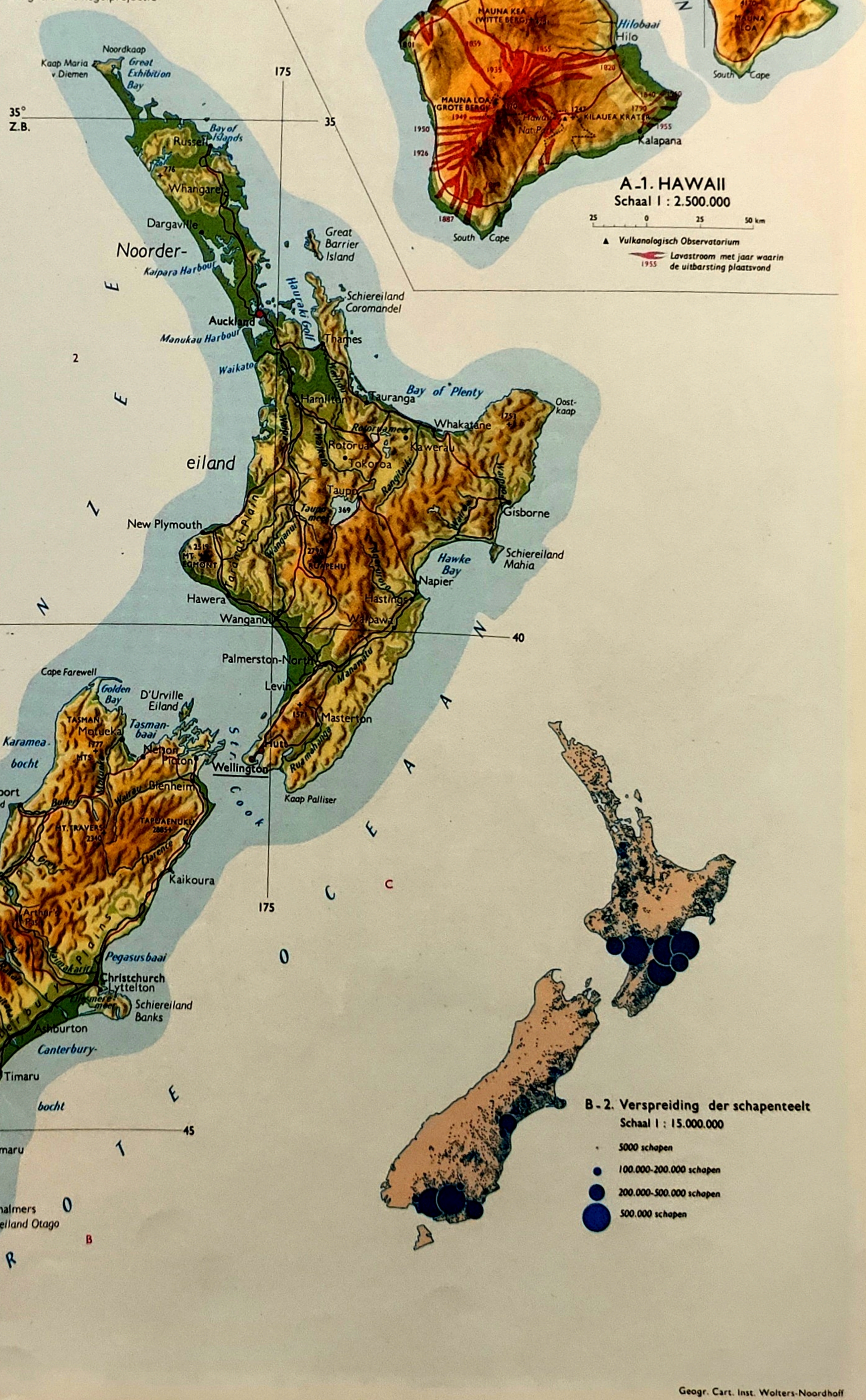

B-1. Verspreiding der bevolking
Schaal 1:15.000.000

- 5000 inwoners
- 20.000-50.000inw.
- 50.000-100.000 inw.
- 100.000-1.000.000 inw.
- De verspreiding der Maori's is met zwarte stippen weergegeven.

B-2. Verspreiding der schapenteelt
Schaal 1 : 15.000.000

- 5000 schapen
- 100.000-200.000 schapen
- 200.000-500.000 schapen
- 500.000 schapen

Geogr. Cart. Inst. Wolters-Noordhoff

DE GROTE OCEAAN

Schaal 1 : 60.000.000

A. MIDWAY ISLANDS (V.S.)
Schaal 1 : 250 000

B. GALÁPAGOS EILN (Ecuador)
(Colón Archipel)
Schaal 1 : 5.000.000

C. FIJI EILANDEN
Schaal 1 : 5.000.000

D. TAHITI EN MOORÉA (Fr.)
Schaal 1 : 1.000.000

E. PAASEILAND OF RAPU NUI
(ISLA DE PASCUA) (Chili)
Schaal 1 : 500.000

F. ROBINSON CRUSOË EILAND
(MAS À TIERRA) (Chili)
Schaal 1 : 500.000

Projectie van Van der Grinten

Georgr. Cart. Inst. Wolters-Noordhoff

POOLGEBIEDEN

A. NOORDPOOLSTREKEN
Schaal 1 : 45.000.000

0 500 1000 1500 km

De schaal van het kaartje Noordpoolstreken is groter (1 : 45 mln) dan die van Zuidpoolstreken (1 : 60 mln).
Ter vergelijking van de groottes zijn op het bovenste kaartje de omtrekken van het Zuidpoolland of Antarctica in rood ingetekend.

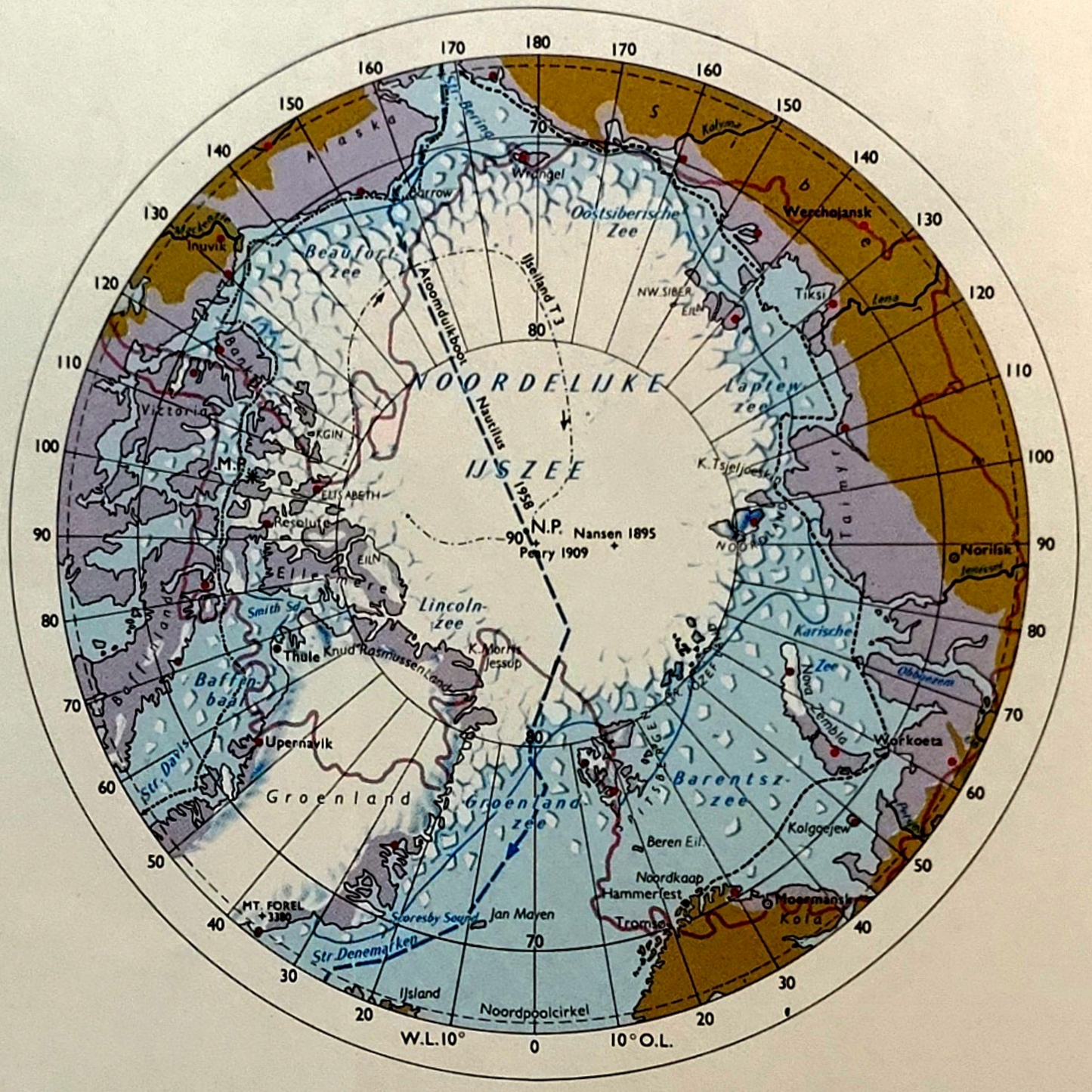

B. ZUIDPOOLSTREKEN
(ANTARCTICA)
Schaal 1 : 60.000.000

0 500 1000 1500 km

Ter vergelijking :
Antarctica 14 miljoen km²
Europa (incl. Europees deel van U.S.S.R.) 10,5 mln km²

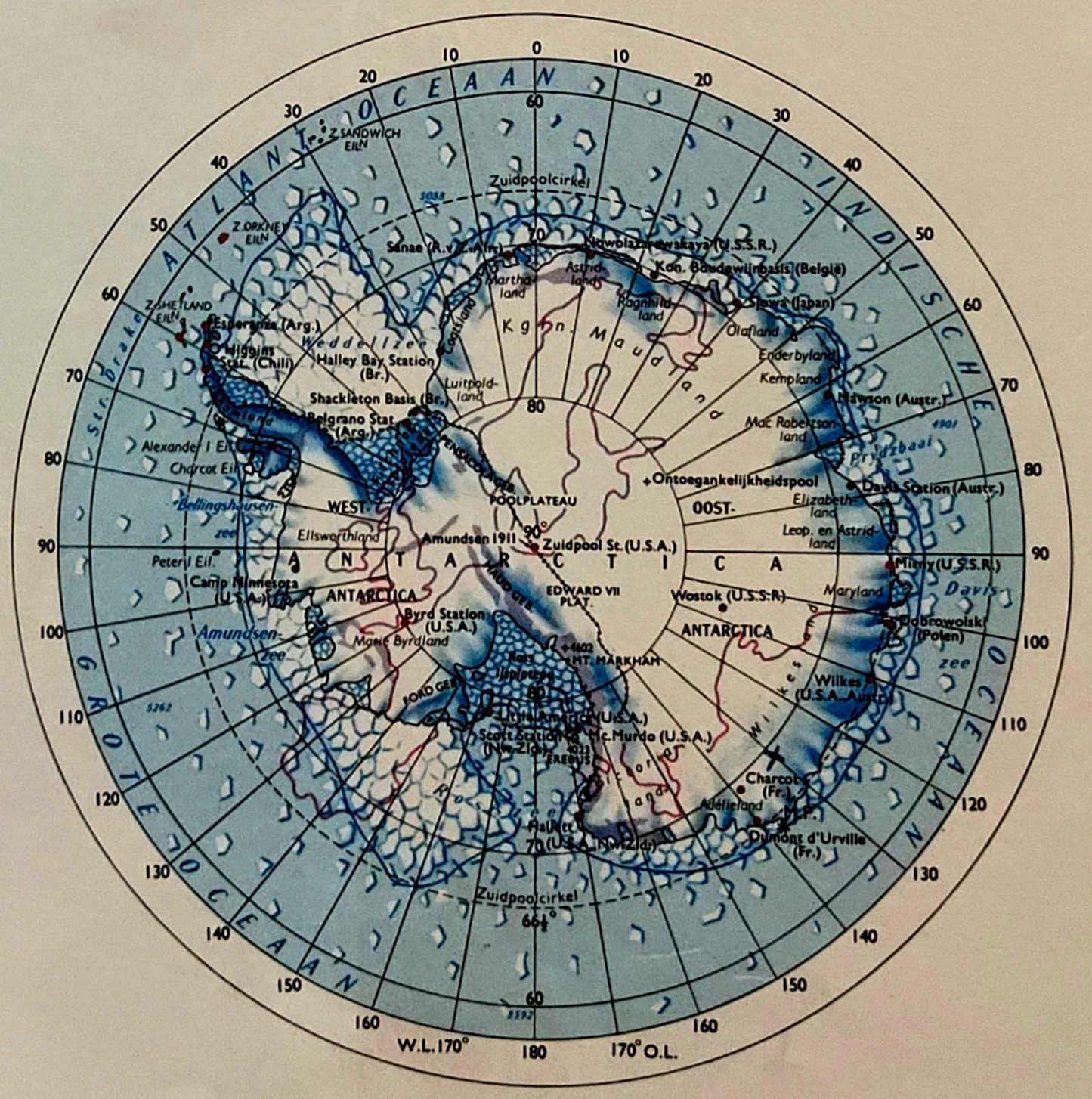

Geogr. Cart. Inst. Wolters-Noordhoff

KUSTVORMEN

Schaal 1 : 1.500.000

A. FJORDENKUST (Noorwegen)

B. WADDEN EN FÖRDEN (Sleeswijk - Holstein)

C. SCHERENKUST (Finland)

D. RIAKUST (N.W.-Spanje)

E. DUINKUST (Z.W.-Frankrijk)

F. BOOG OF GUIRLANDEKUST (Côte d'Azur)

G. DELTAKUST (Podelta)

H. HAFKUST (Polen)

I. DELTAKUST (V.S. van Amerika)

J. BOOGKUST (Westkust van Italië)

K. KANAALKUST (Joegoslavië)

L. LIMANKUST (Z.-Rusland)

M-1. STRAND-OF KUSTRIF

YAP

M-2. BARRIERE-OF WALRIF

UVEA (WALLIS EIL.N)

M-3. ATOL-OF RINGRIF

BIKINI

M1, M2 en M3. KORAALKUSTEN (Ell.ª Grote Oceaan)

DE AARDE

Schaal 1 : 60.000.000

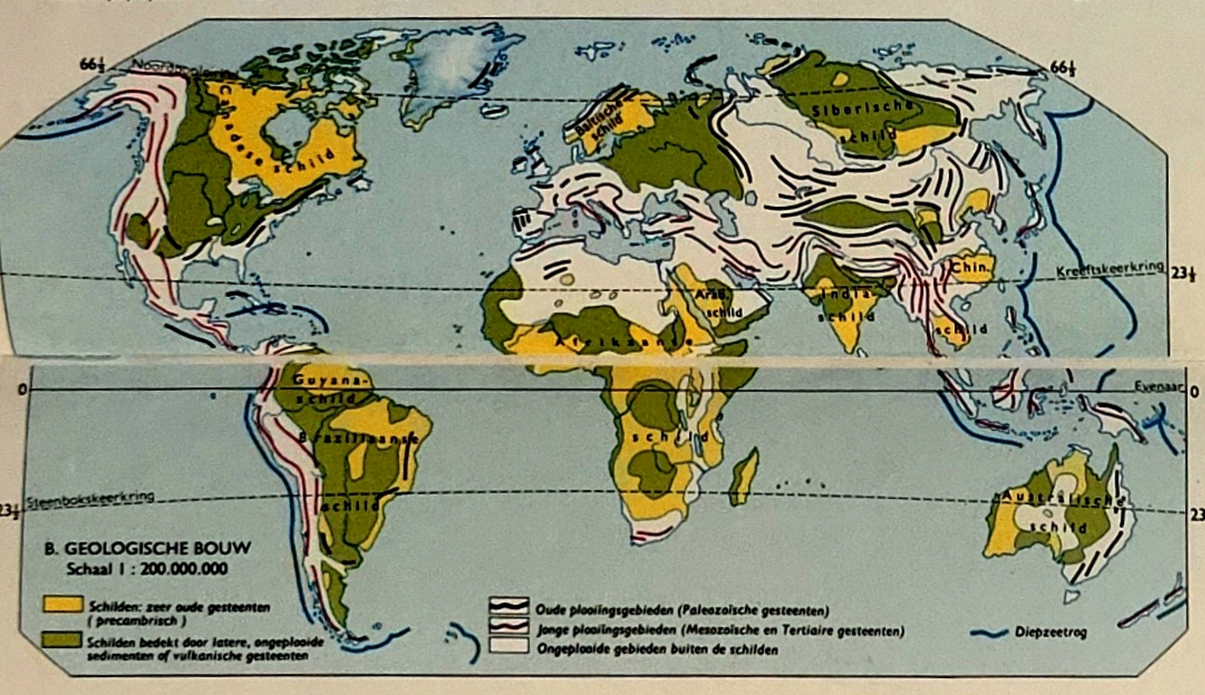

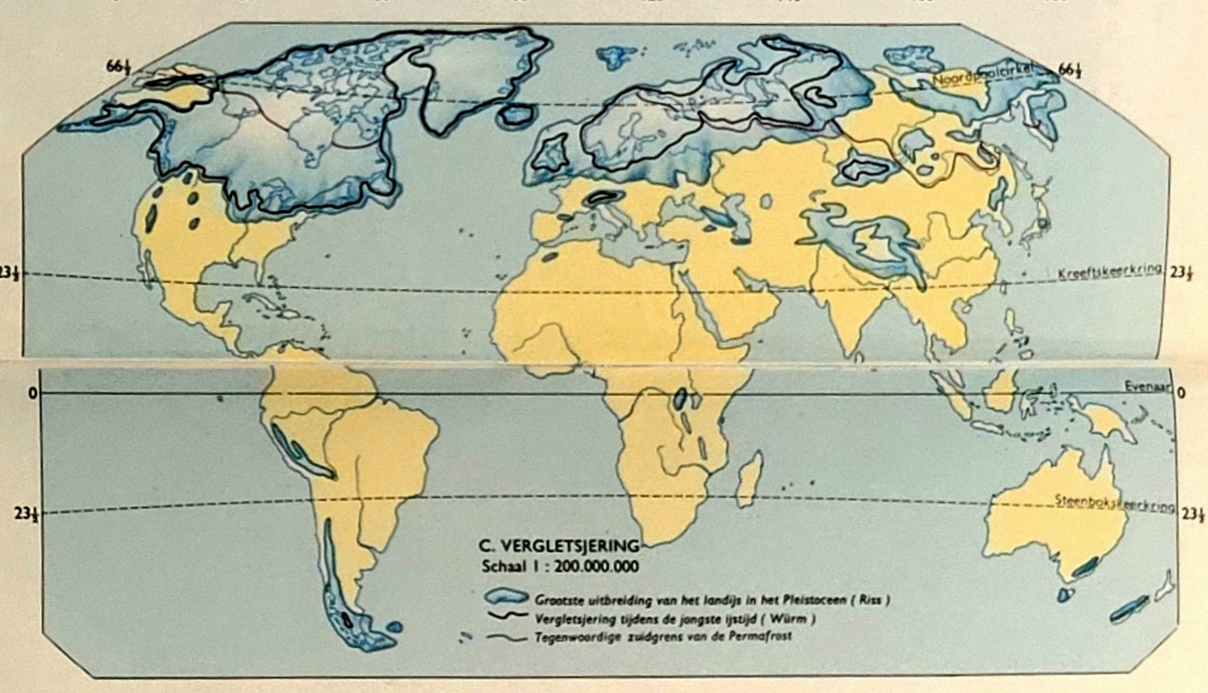

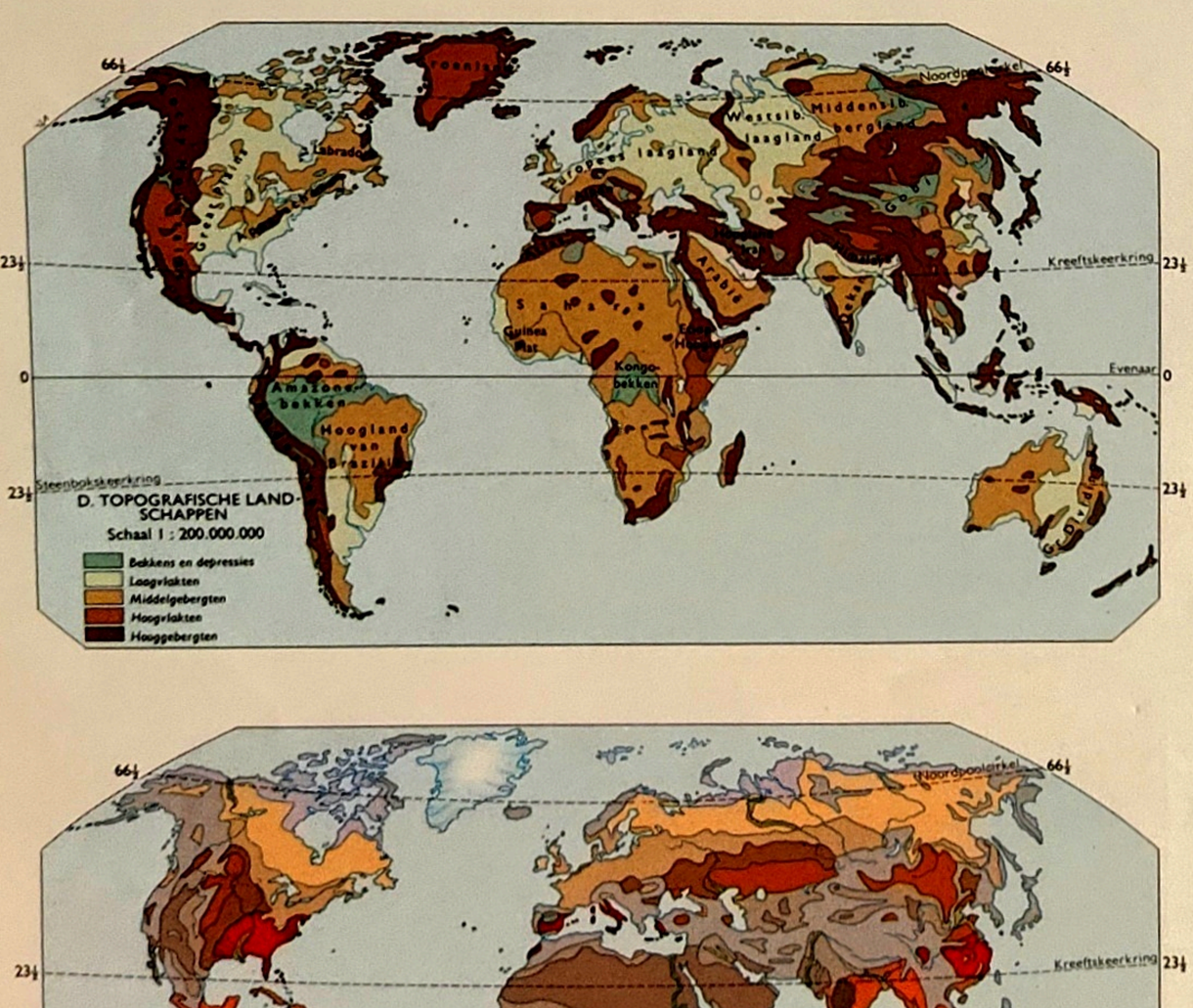

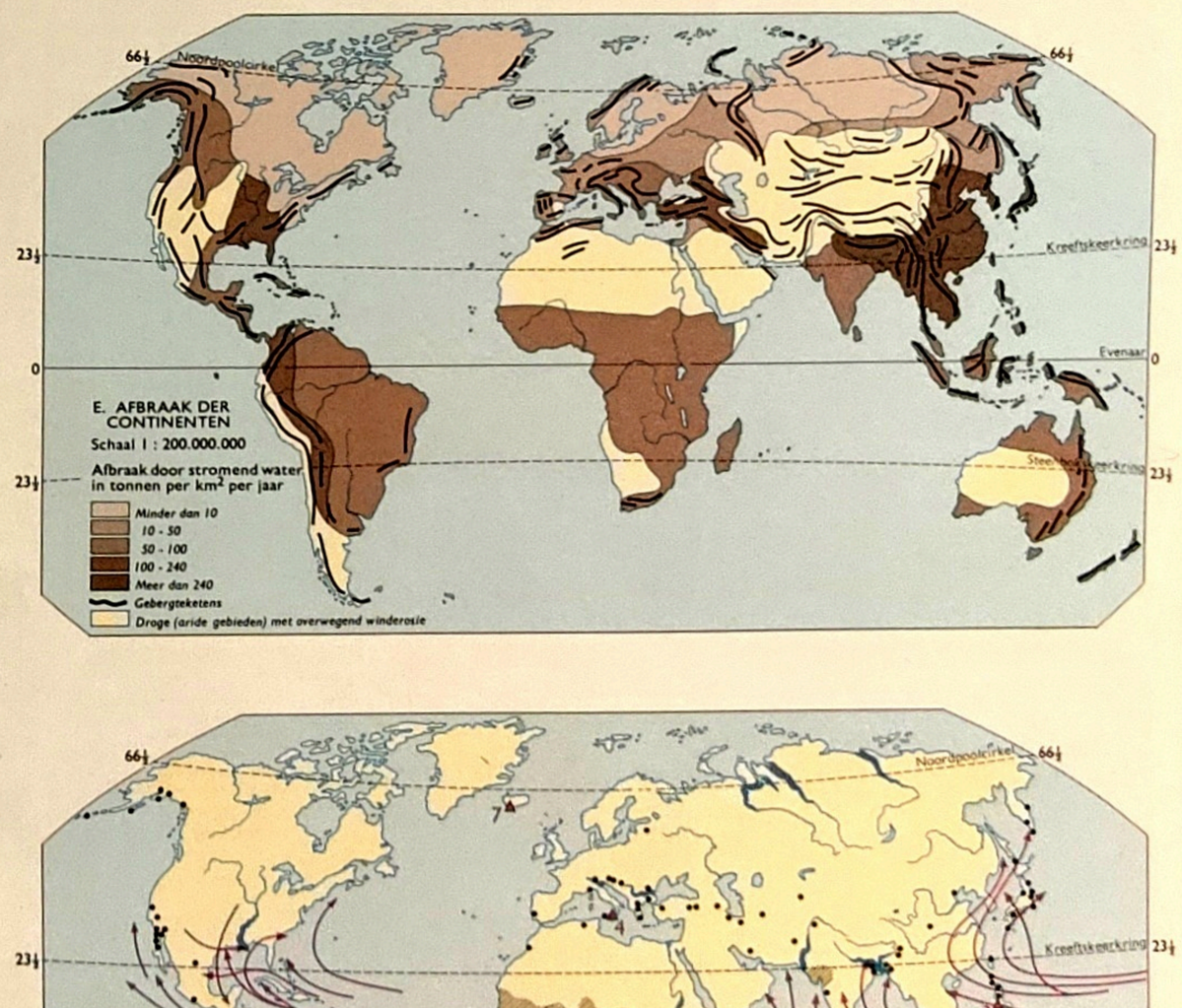

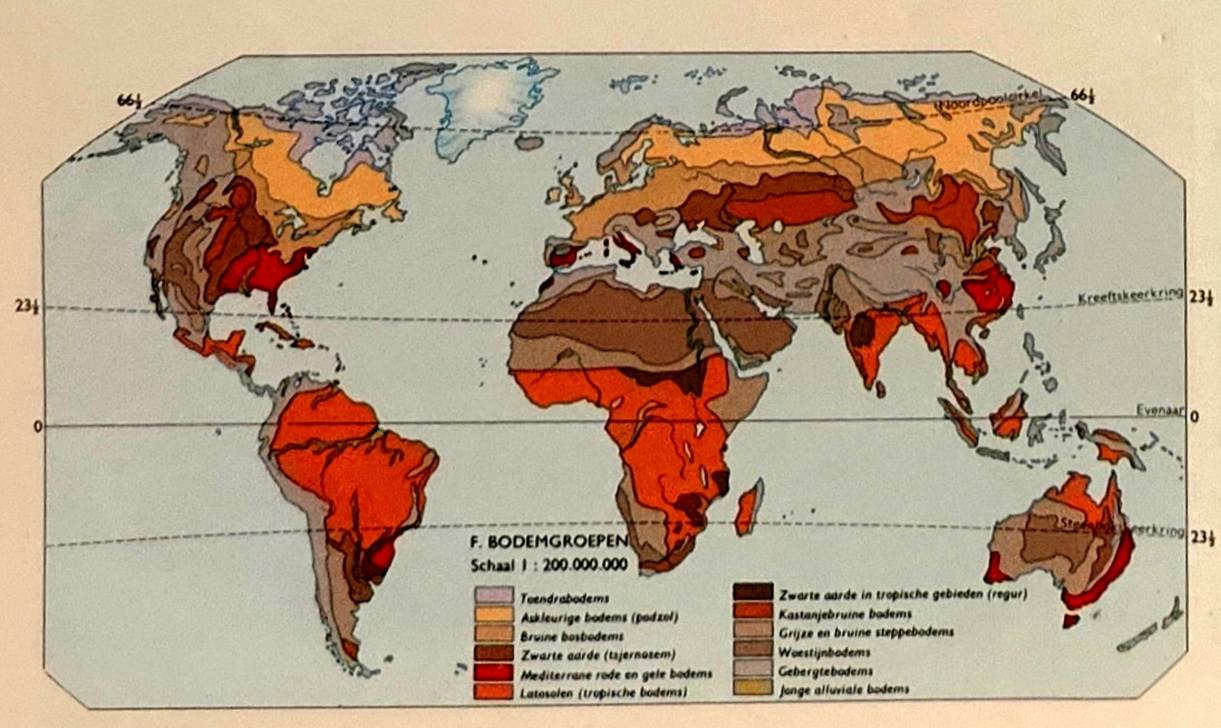

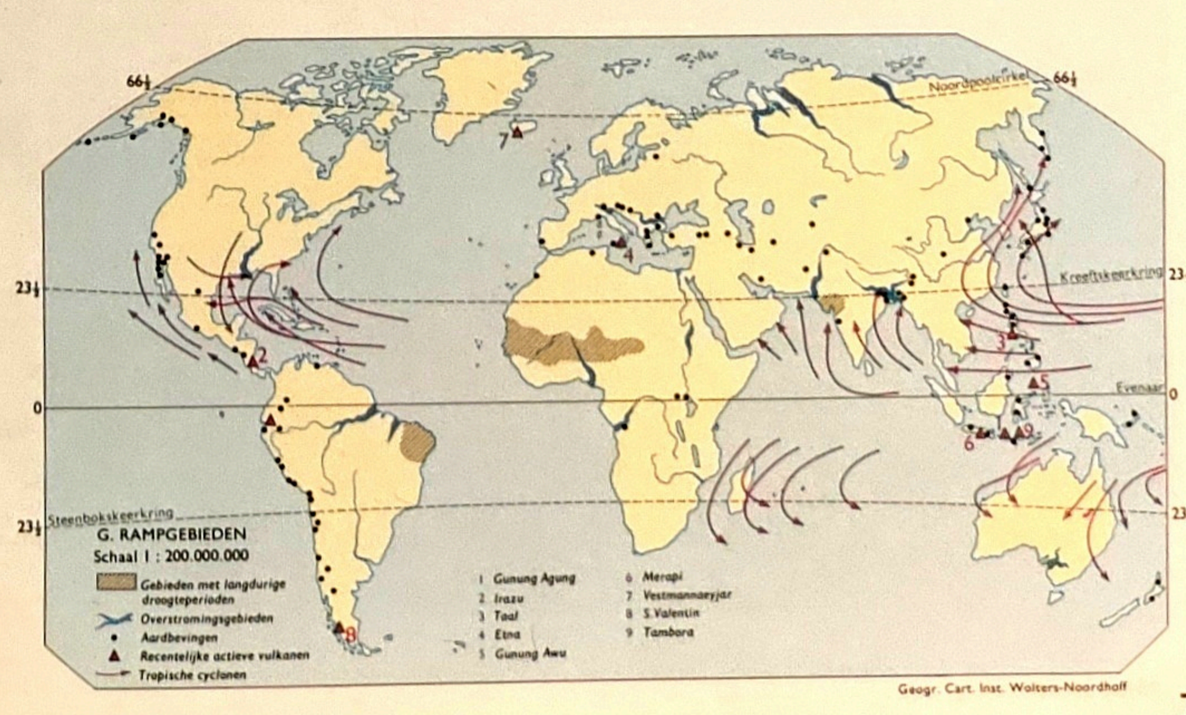

Geogr. Cart. Inst. Wolters-Noordhoff

KLIMAAT

Schaal 1 : 200.000.000

G. KLIMAATGRAFIEKEN

Neerslag in centimeters — Temperatuur in graden Celsius

368 Gemiddelde jaarlijkse neerslag in mm.

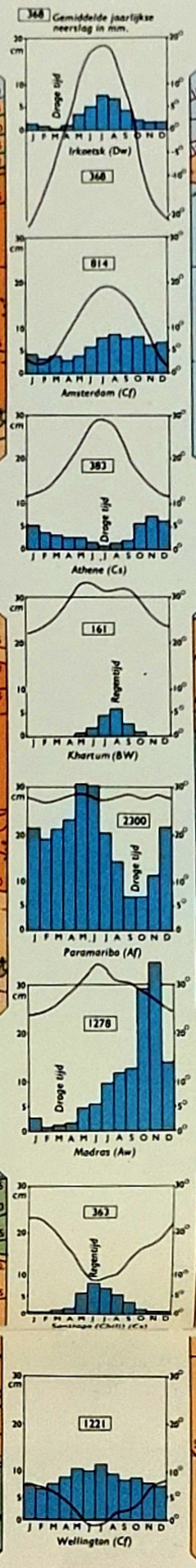



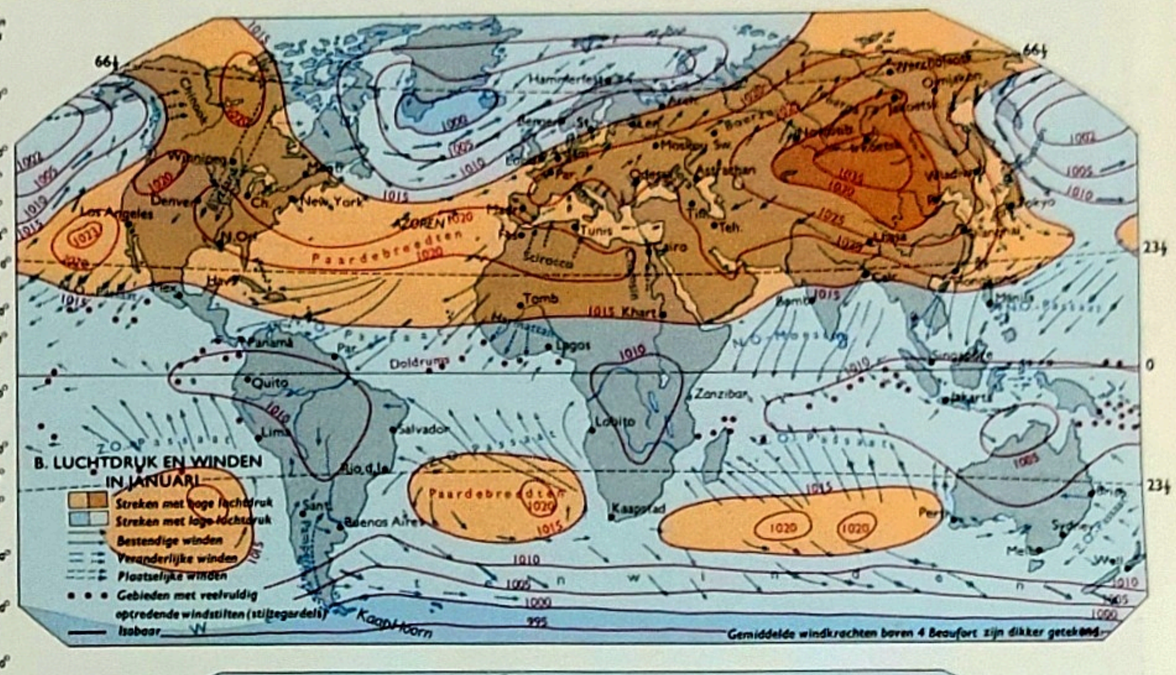

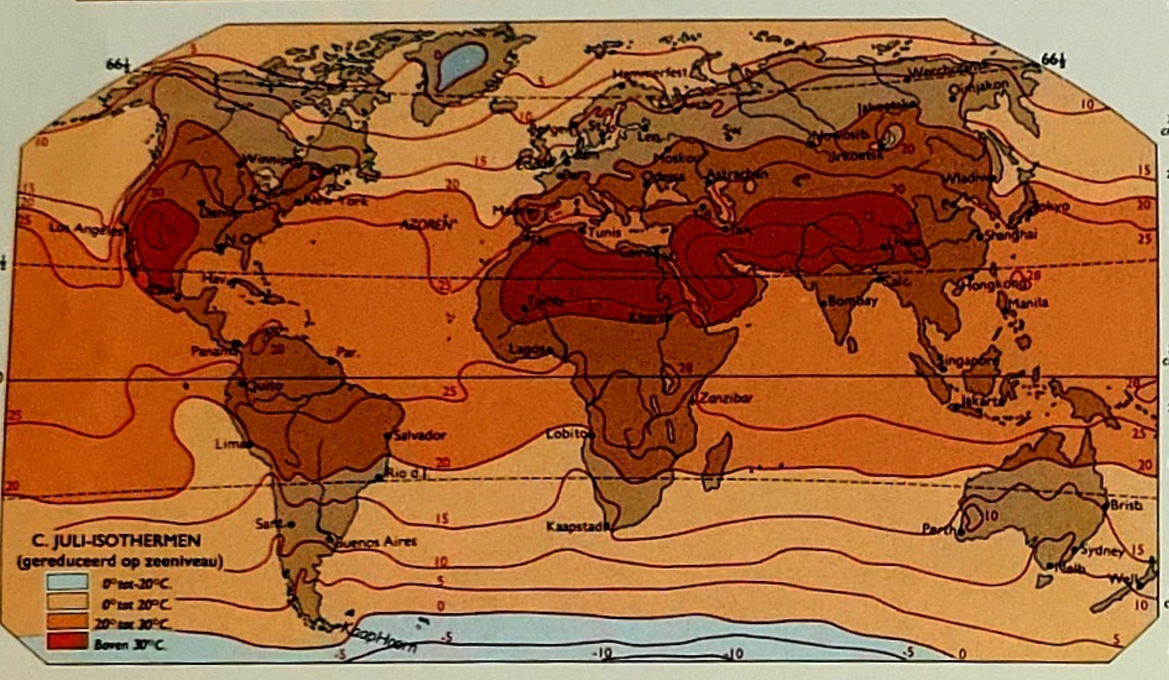

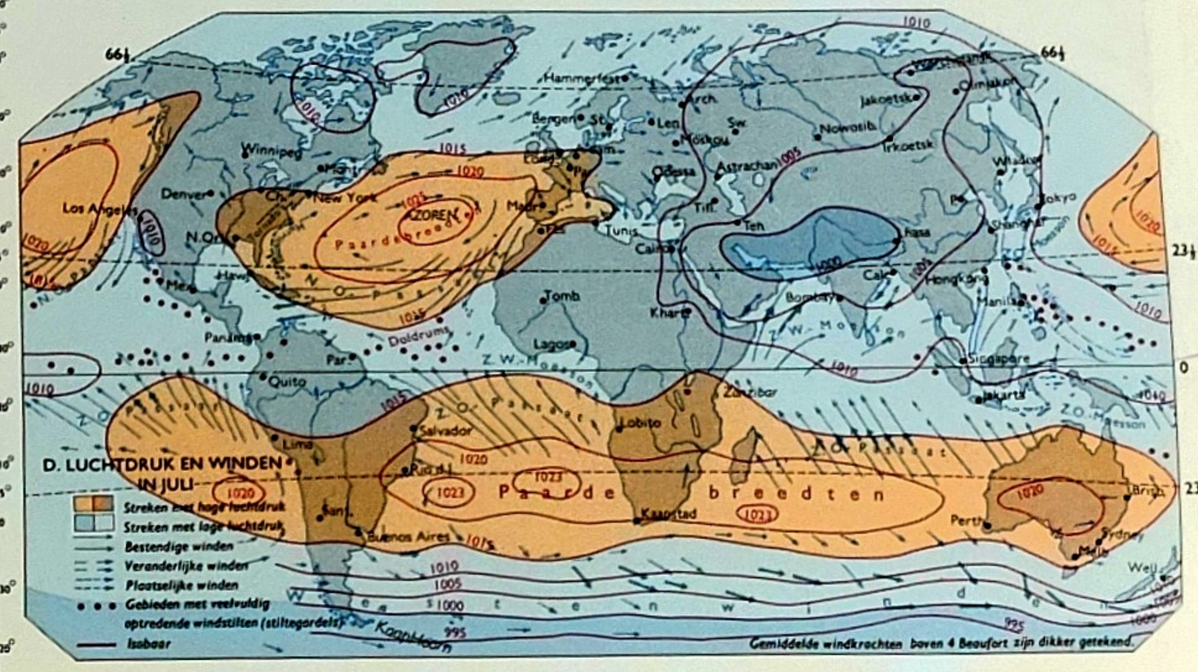

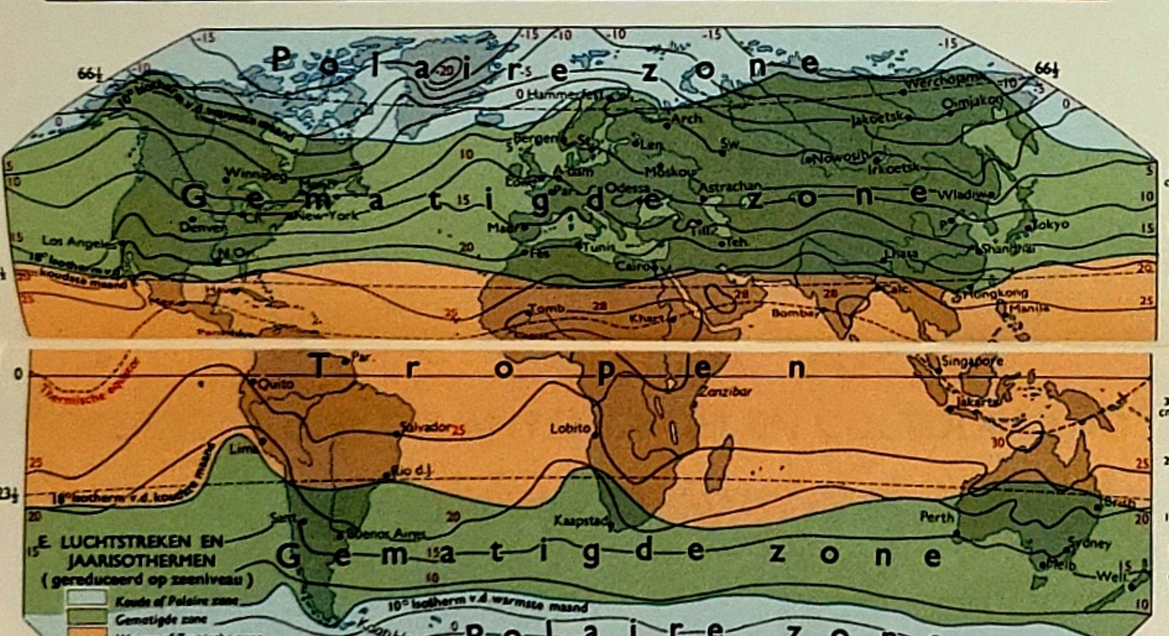

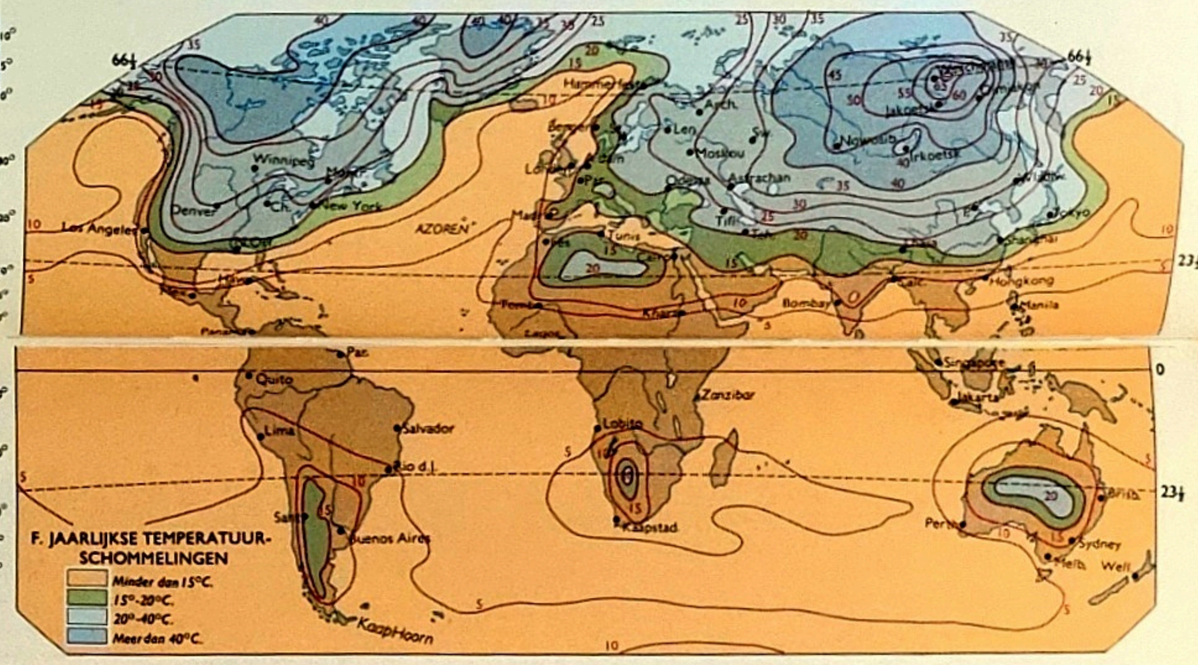

JAARLIJKSE NEERSLAG

Schaal 1 : 90.000.000

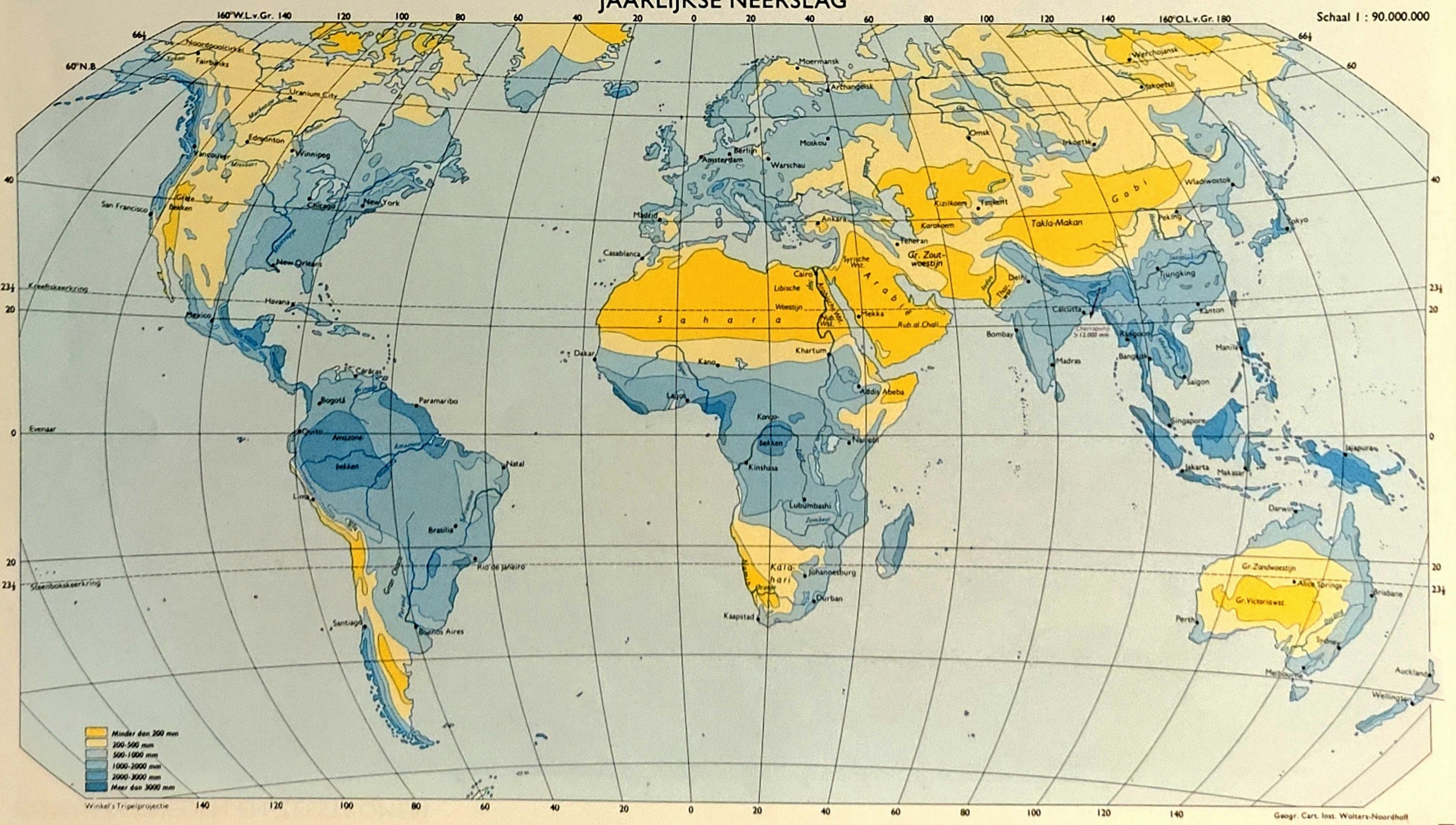

KLIMAATGEBIEDEN EN ZEESTROMEN

Schaal 1 : 90.000.000

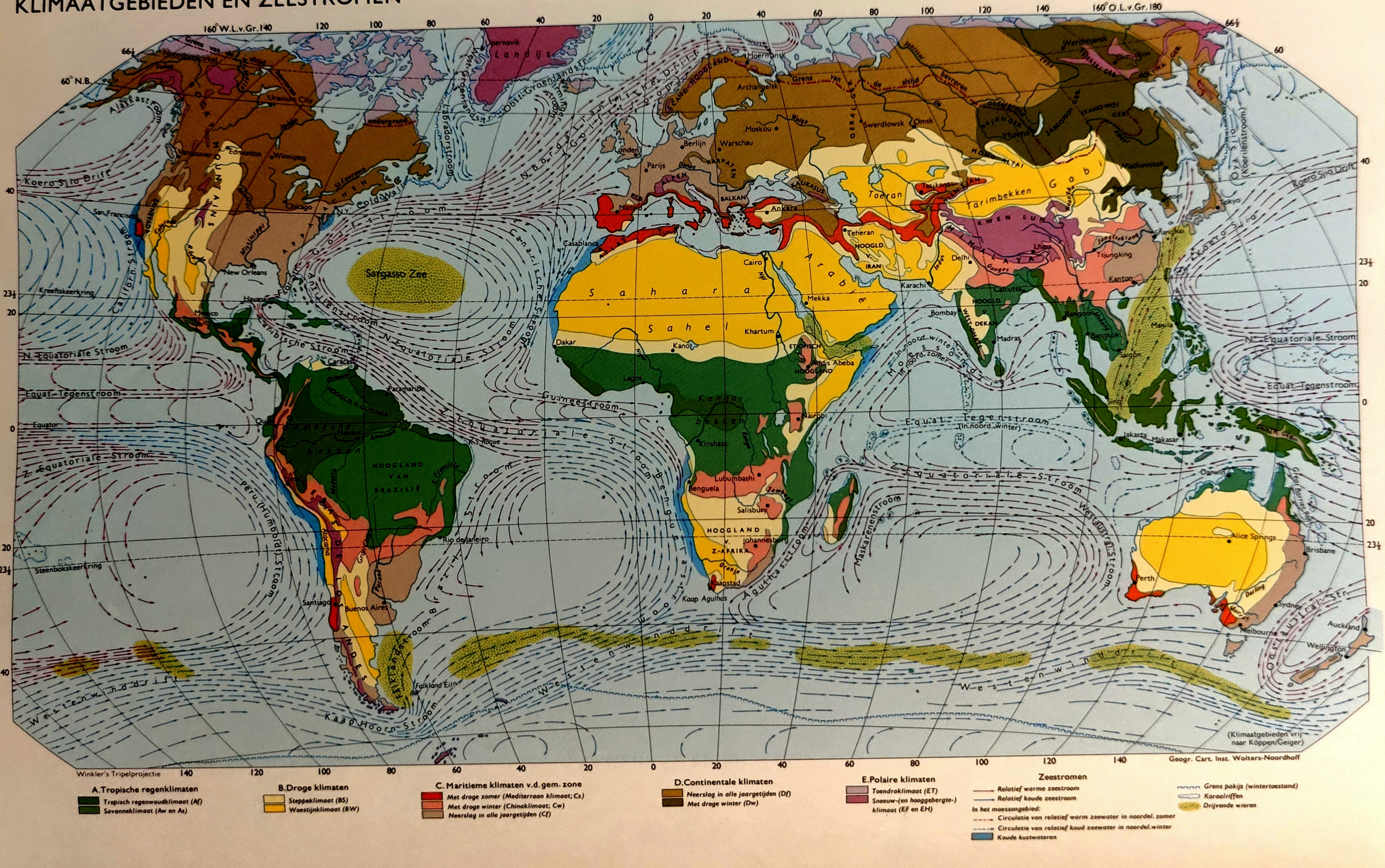

OORSPRONKELIJKE PLANTENGROEI EN CULTUURLAND

Schaal 1 : 90.000.000

Winkel's Tripelprojectie

Geogr. Cart. Inst. Wolters-Noordhoff

Mangrove of vloedbos
Moeras
Tropisch regenwoud

Licht trop. woud (incl.moessonwoud) en savanne
Woestijn
Woestijnsteppe

Grassteppe (prairie,pampa,veld)
Altijdgroene mediterrane vegetatie
Zomergroen loofwoud

Gemengd woud (naald-en loofwoud)
Naaldwoud
Hooggebergtevegetatie

Toendra
In cultuur gebracht
Graangrens

Wijngrens
Palmgrens

IRRIGATIE

A. EL CHARGA–OASEN
Schaal 1 : 500.000

Bron
Geïrrigeerd gebied
Nederzetting
Spoorlijn met station
Ruïne

Naar Nag Hammadi
Libische Woestijn
Mohammed Chalil
Ibis Tempel
Karavaanweg
El Charga
Djina
400
383
340

C. FERGANADAL
Schaal 1 : 5.000.000

Geïrrigeerd gebied
Overig Cultuurland
Bevloeiingskanaal
Spoorlijn

Syr Darja
Naryn
Kizilkoem
Stuwdam
Tsjardara-stuwmeer
TASJKENT
Namangan
Andisjan
Kokand
Fergana
Leninabad
Ferganavallei
Samarkand
Alai Tag

D. KANATEN IN IRAN
Schaal 1 : 500.000

Kanaten (ondergrondse kanalen)
Pompstation
Waterreservoir
Cultuurland
Nederzettingen met meer dan 5000 inw.
1000-5000 inw.
100-1000 inw.
1-100 inw.

Sar Asyab
Deh Mollah
Zanglabad
Hoseyn Ábad
Ekhteyarbad
Kerman
Baghin
Jupar
Mahan
30° N.B.
57° O.L.v.Gr.
Zandwoestijn

MIDDELLANDSE ZEE

EL ISKANDARYA (ALEXANDRIË)
Stuwdam
Damanhur
Mahalla el Kubra
Mansura
Dumyat
Bur Said (Port Said)
Gaza
ISRAËL
Suezkanaal
Pelusium
Naucratis
Tanta
Zagazig
Ismailia
Wadi el Natrun
-23
Bitter-meren
Tihwoestijn
El Giza
EL QÂHIRA (CAIRO)
El Suweis (Suez)
Piramiden
Memphis
Helwan
Karunmeer
-45
El Fajum
Golf van Suez
Sinaï
Beni Suef
Libische Woestijn
Arabische Woestijn
2640
DJ. KATERINA
1751
El Minja
Bahr Jusef
Tell el Amarna
Ras Mohammed
Golf van Akaba
Rode Zee
Assiut
2187
Republiek Soedan
Sohag
Kena
Kosseir
Nag Hammadi
Thebe
Karnak
Luksor
El Charga
Egypte
Isna
Idfu
Nijl
Philae
Aswan
1e Cataract
Stuwdam

B. NIJLDAL EN NIJLDELTA
Schaal 1 : 5.000.000

Geïrrigeerd gebied
Wadi
Spoorlijn
Thebe Ruïne

Omstreeks 1975 zal het Nassermeer deze omvang bereiken; het zal dan 6750 km² beslaan = prov. N.-Holland, Z.-Holland en Utrecht.

Nasser meer
Abu Simbel
Nubische Woestijn
Stad Wadi Halfa geëvacueerd en geïnundeerd
2e Cataract thans geïnundeerd
Wadi Halfa
Soedan

E. PUNJAB
Schaal 1 : 5.000.000

Irrigatiekanaal
Recente verbindingskanalen
Gebieden bevloeid vanuit de rivieren:
Indus, Dsjilam en Tsjinab
Dsjilam en Tsjinab
Tsjinab
Pakistaans gebied vóór de Indusovereenkomst (1960) bevloeid vanuit Ravi en Sutlej
Spoorlijn

Mangladam
Jinnahdam
Rasuldam
Marala-dam
Jammu
Sialkot
Chasmadam
Qadirabad-dam
Khankidam
Madhopurdam
Gujranwala
Pakistan
Sagar-Doab
Punjab
Layalpur
Amritsar
LAHORE
Bhakradam
Nangaldam
Trimmudam
Ballokidam
Harikedam
Ferosepurdam
Sidnhai-dam
Taunsadam
Suleimanke-dam
Ludhiana
Chandigar
Ambala
Multan
Islamdam
Panjnaddam
Bahawalpur
Rajasthan kanaal
Tharwoestijn

Geogr. Cart. Inst. Wolters-Noordhoff

AGRARISCHE BEDRIJFSVORMEN

A. PRODUKTIEBRIGADE SHIAOHSINCHUEN
(PROVINCIE SJENSI, CHINA)
Schaal 1 : 25.000

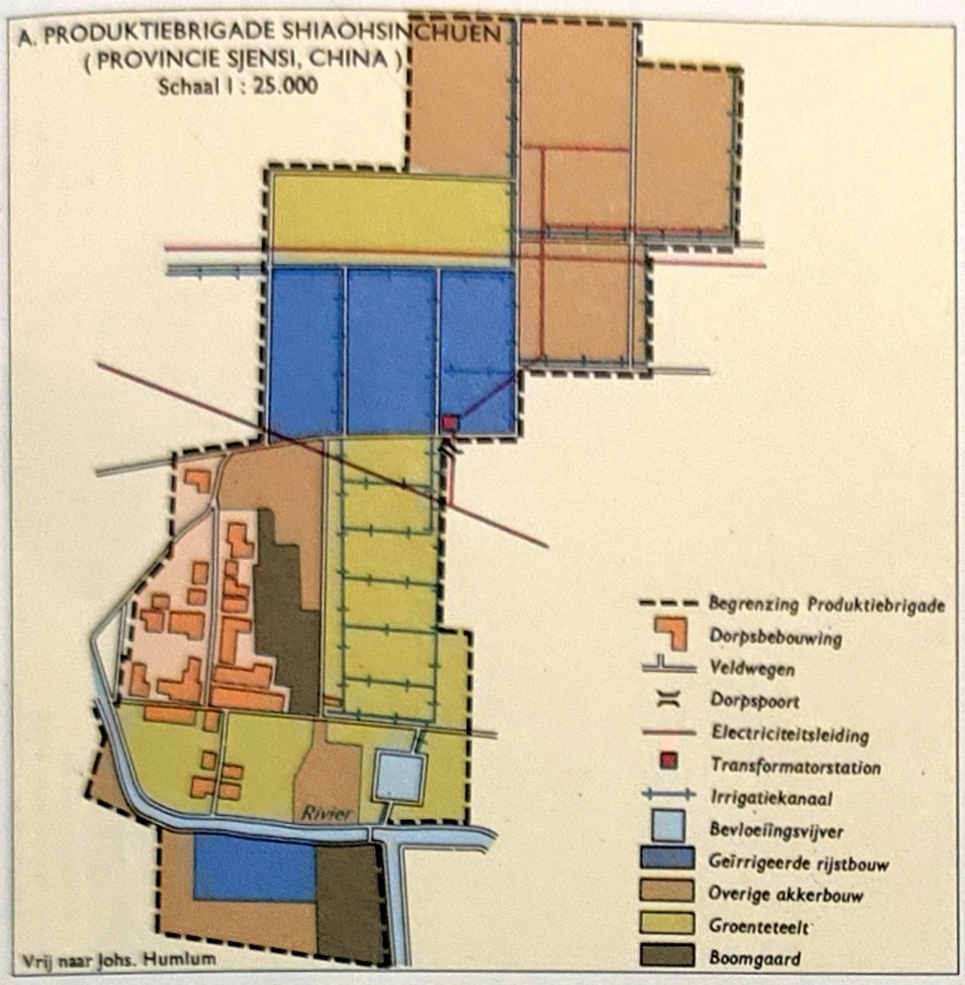

Vrij naar Johs. Humlum

B. VOLKSCOMMUNE HUNG HSING
(PROVINCIE PEKING, CHINA)
Schaal 1 : 175.000

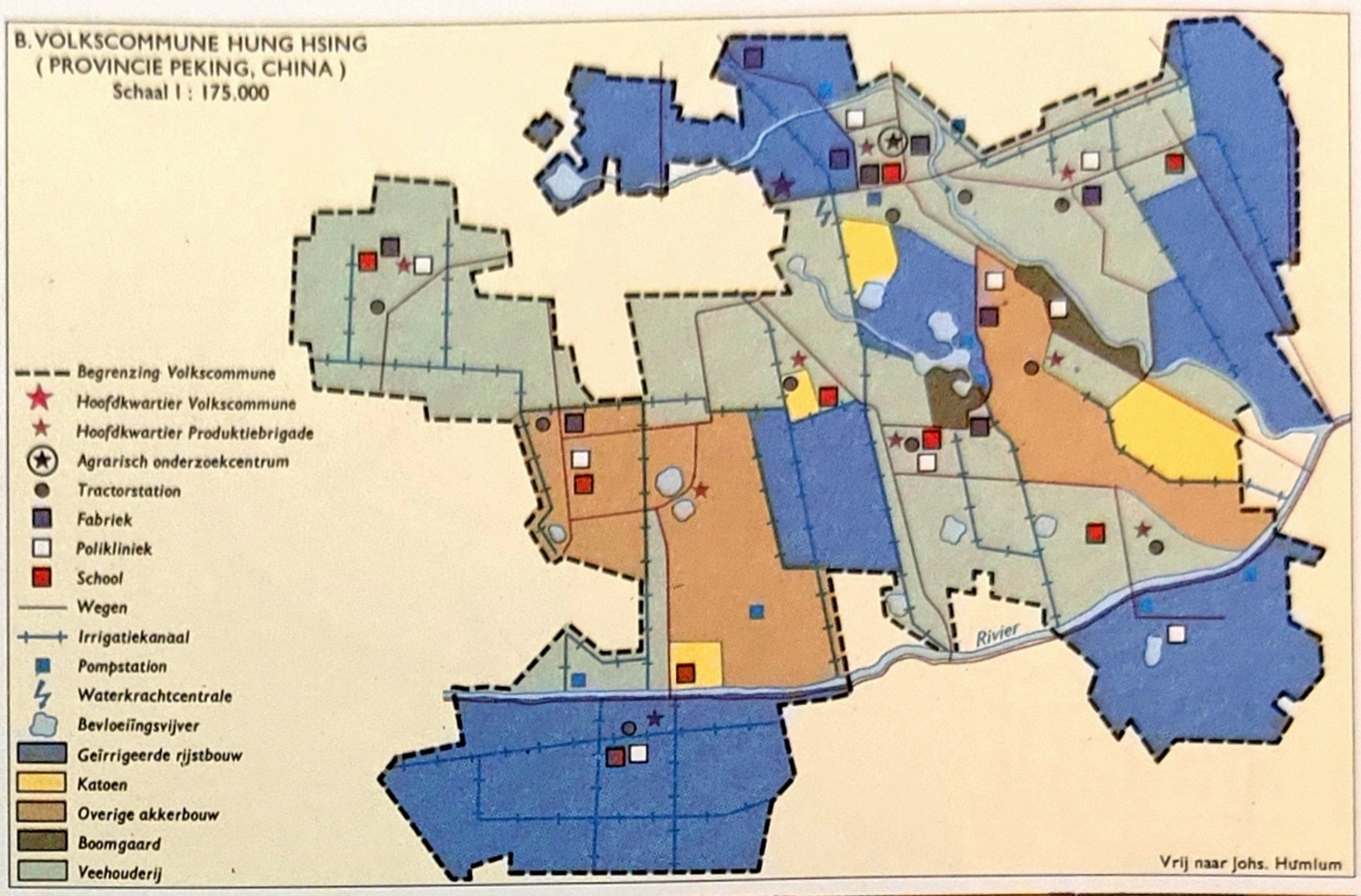

Vrij naar Johs. Humlum

C. KOLCHOZ MICHALINO
(U.S.S.R.)
Schaal 1 : 12.500

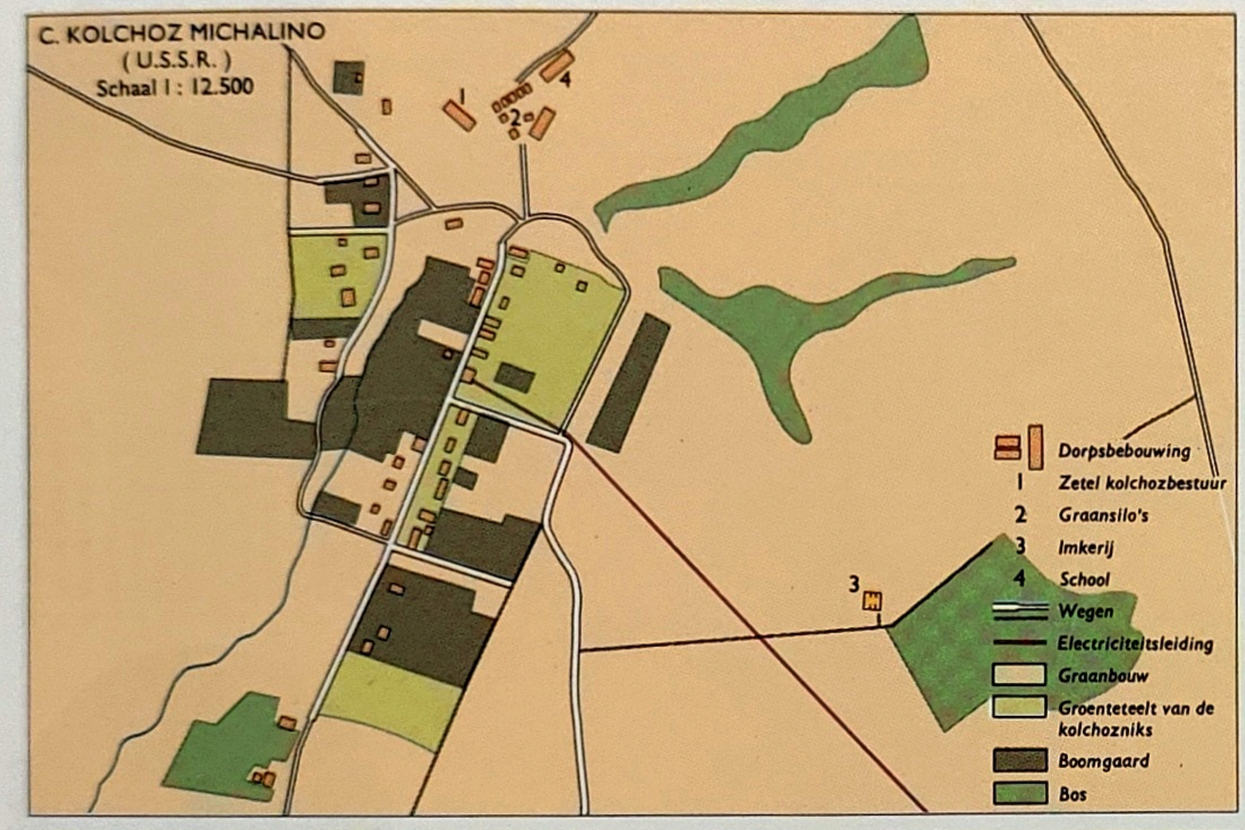

D. KIBBOETS DEGANYA
(ISRAËL)
Schaal 1 : 12.500

Vrij naar Atlas of Israël

E. SHIFTINGCULTIVATION OF LADANGBOUW
(LIBERIA)
Schaal 1 : 12.500

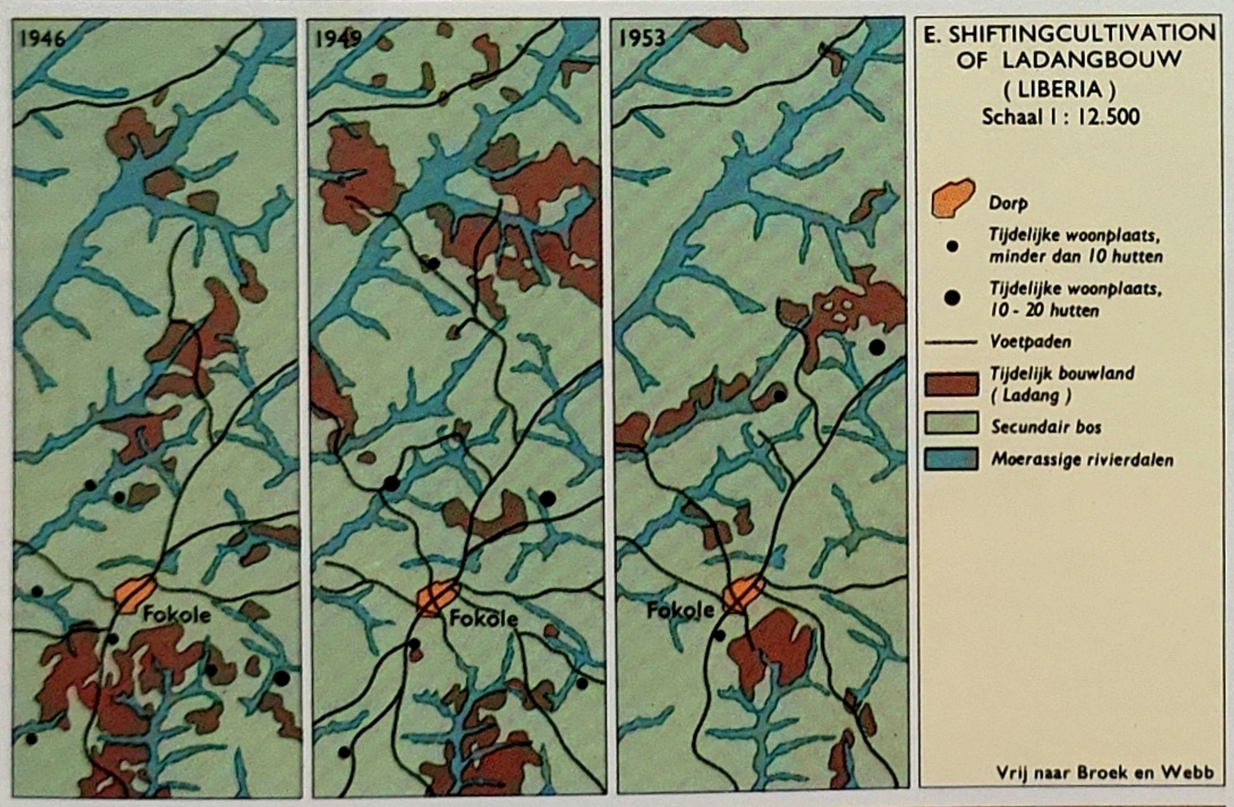

Vrij naar Broek en Webb

F. OLIEPALMONDERNEMING CHEMARA
(MALEISIË)
Schaal 1 : 50.000

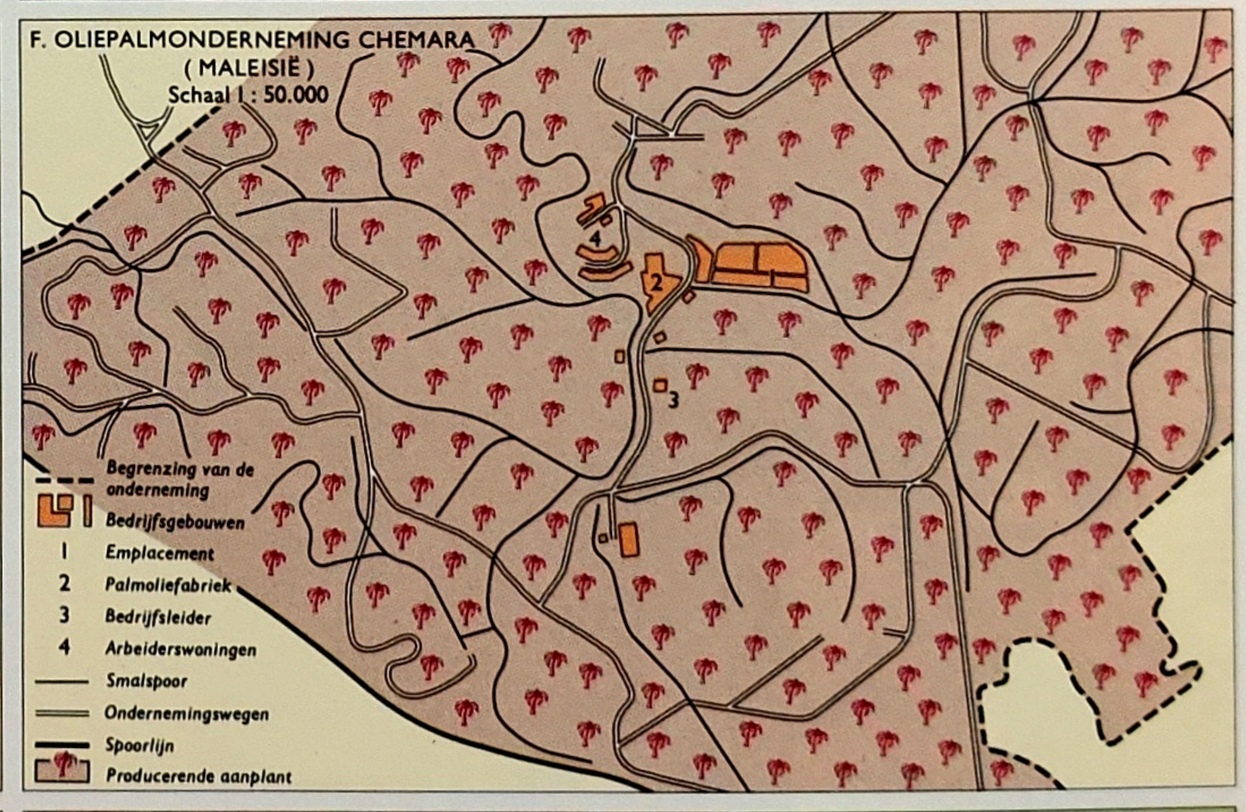

G. THEEONDERNEMING KHOOMTAIE
(INDIA)
Schaal 1 : 50.000

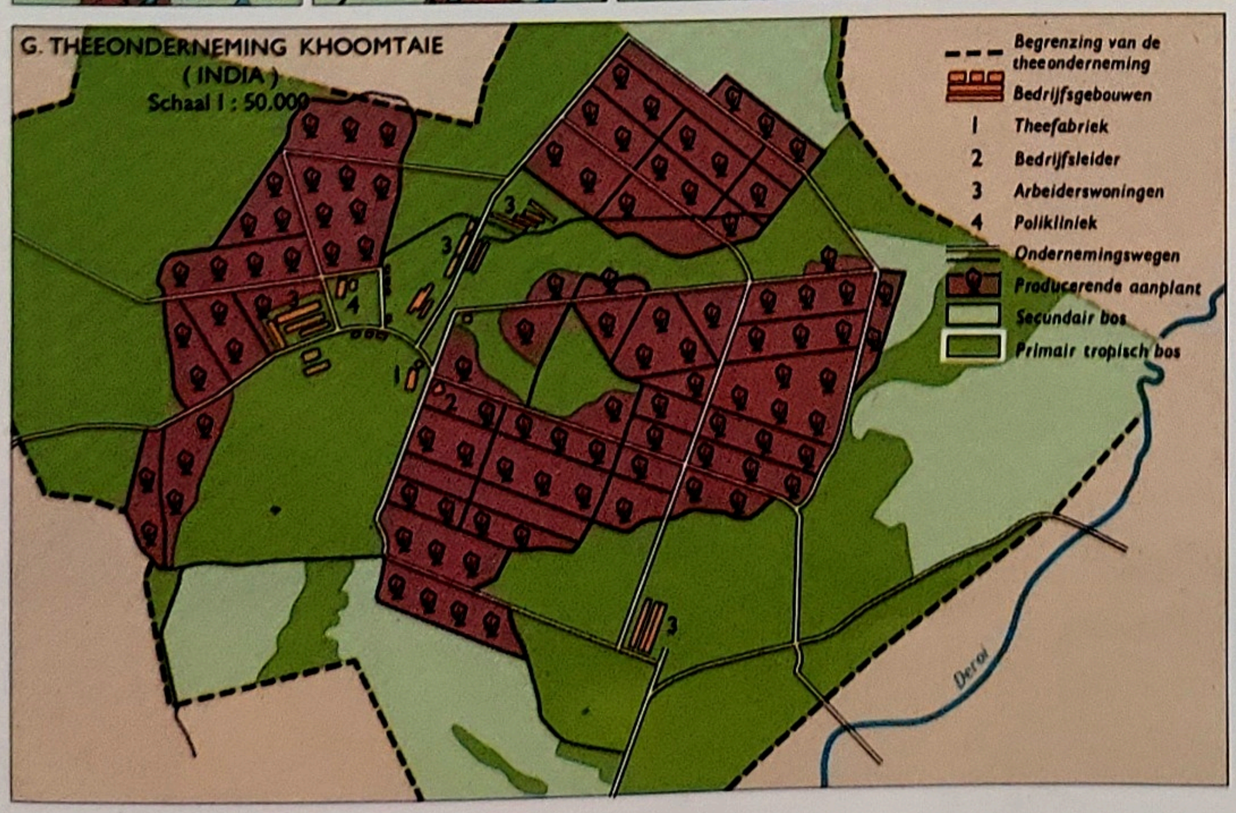

H. RUBBERONDERNEMING KUALA JELEI
(MALEISIË)
Schaal 1 : 50.000

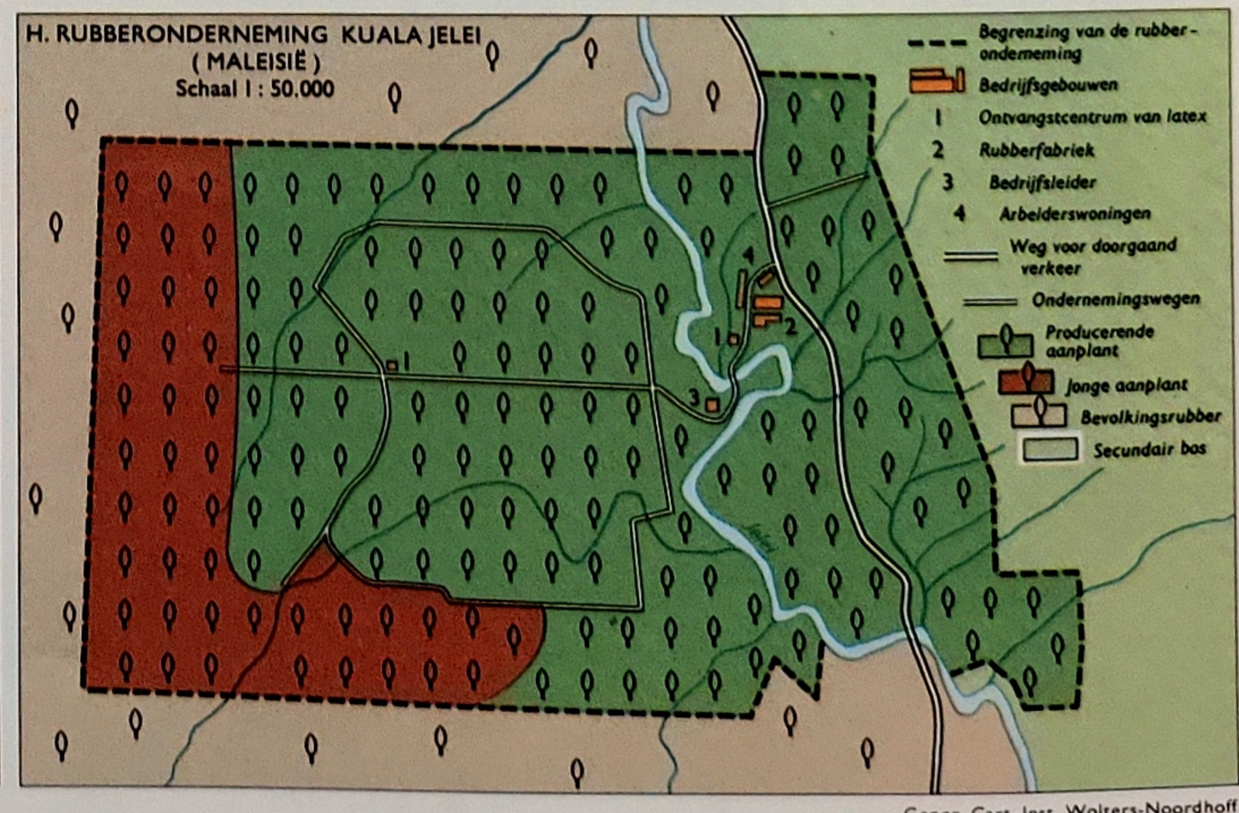

Geogr. Cart. Inst. Wolters-Noordhoff

WERELDPRODUKTIE VAN TARWE, RIJST EN MAÏS

Schaal 1 : 90.000.000

160° W.L.v.Gr. 140 120 100 80 60 40 20 0 20 40 60 80 100 120 140 160° O.L.v.Gr. 180

66½ Noordpoolcirkel

60° N.B.

40

23½ Kreeftskeerkring

20

0 Evenaar

20

23½ Steenbokskeerkring

40

Elke stip geeft 100.000 ton weer.
- Tarwe
- Rijst
- Maïs

Overzees vervoer van:
- Tarwe
- Rijst

Winkel's Tripelprojectie

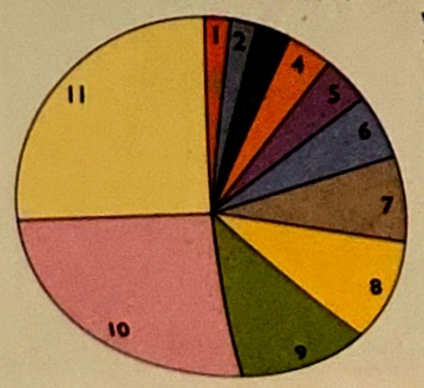

Wereldproduktie van tarwe

1 Pakistan 2%
2 Argentinië 2,3%
3 Italië 2,7%
4 Turkije 3,5%
5 Canada 4,2%
6 Frankrijk 5,2%
7 India 7,6%
8 Volksrep. China 10%
9 Ver. Staten 12%
10 Sowjetunie 24,7%
11 Overige landen 25,8%

347.603.000 ton (1972)

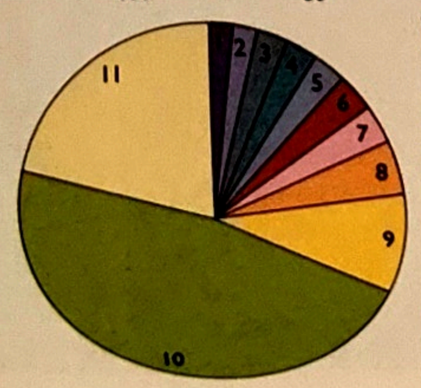

Wereldproduktie van maïs

1 Hongarije 1,8%
2 Argentinië 2%
3 Joegoslavië 2,6%
4 Mexico 2,6%
5 Frankrijk 2,8%
6 Roemenië 3,2%
7 Sowjetunie 3,2%
8 Brazilië 4,8%
9 Volksrep. China 9,4%
10 Ver. Staten 46,8%
11 Overige landen 20,8%

301.392.000 ton (1972)

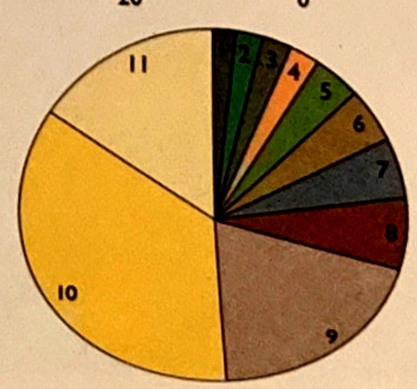

Wereldproduktie van rijst

1 Zuidkorea 1,8%
2 Zuidvietnam 2,1%
3 Burma 2,5%
4 Brazilië 2,6%
5 Thailand 4%
6 Bangla Desh 4,8%
7 Japan 5,2%
8 Indonesië 6,6%
9 India 20%
10 Volksrep. China 35,3%
11 Overige landen 15,1%

295.377.000 ton (1972)

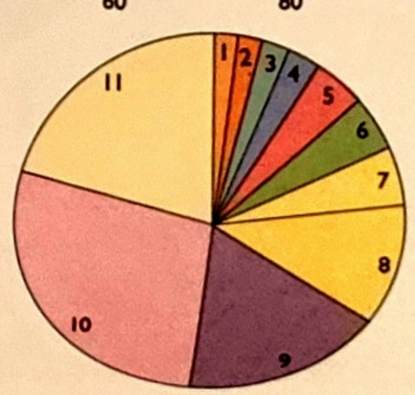

Wereldproduktie van aardappelen

1 Spanje 1,8%
2 Nederland 2,3%
3 Ver. Koninkrijk 2,3%
4 Frankrijk 2,8%
5 D.D.R. 4,3%
6 Ver. Staten 4,7%
7 Bondsrep. Duitsland 5,3%
8 Volksrep. China 11,4%
9 Polen 17,3%
10 Sowjetunie 27,8%
11 Overige landen 20,3%

279.894.000 ton (1972)

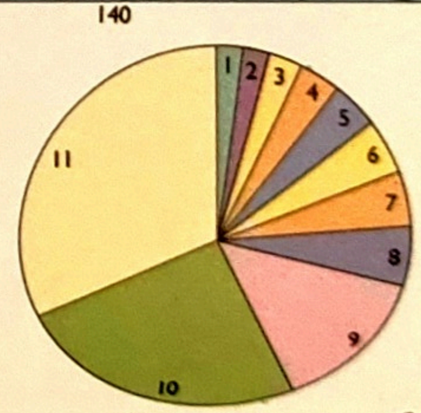

Wereldproduktie van rund- en kalfsvlees

1 Ver. Koninkrijk 1,9%
2 Canada 2,2%
3 Bondsrep. Duitsland 2,9%
4 Australië 3,4%
5 Frankrijk 3,8%
6 Volksrep. China 4,8%
7 Brazilië 4,8%
8 Argentinië 5,4%
9 Sowjetunie 14%
10 Ver. Staten 25%
11 Overige landen 31,8%

41.126.000 ton (1972)

Geogr. Cart. Inst. Wolters-Noordhoff

347.603.000 ton (1972)

WERELDPRODUKTIE VAN KOFFIE, THEE, CACAO EN SUIKER

Schaal 1 : 90.000.000

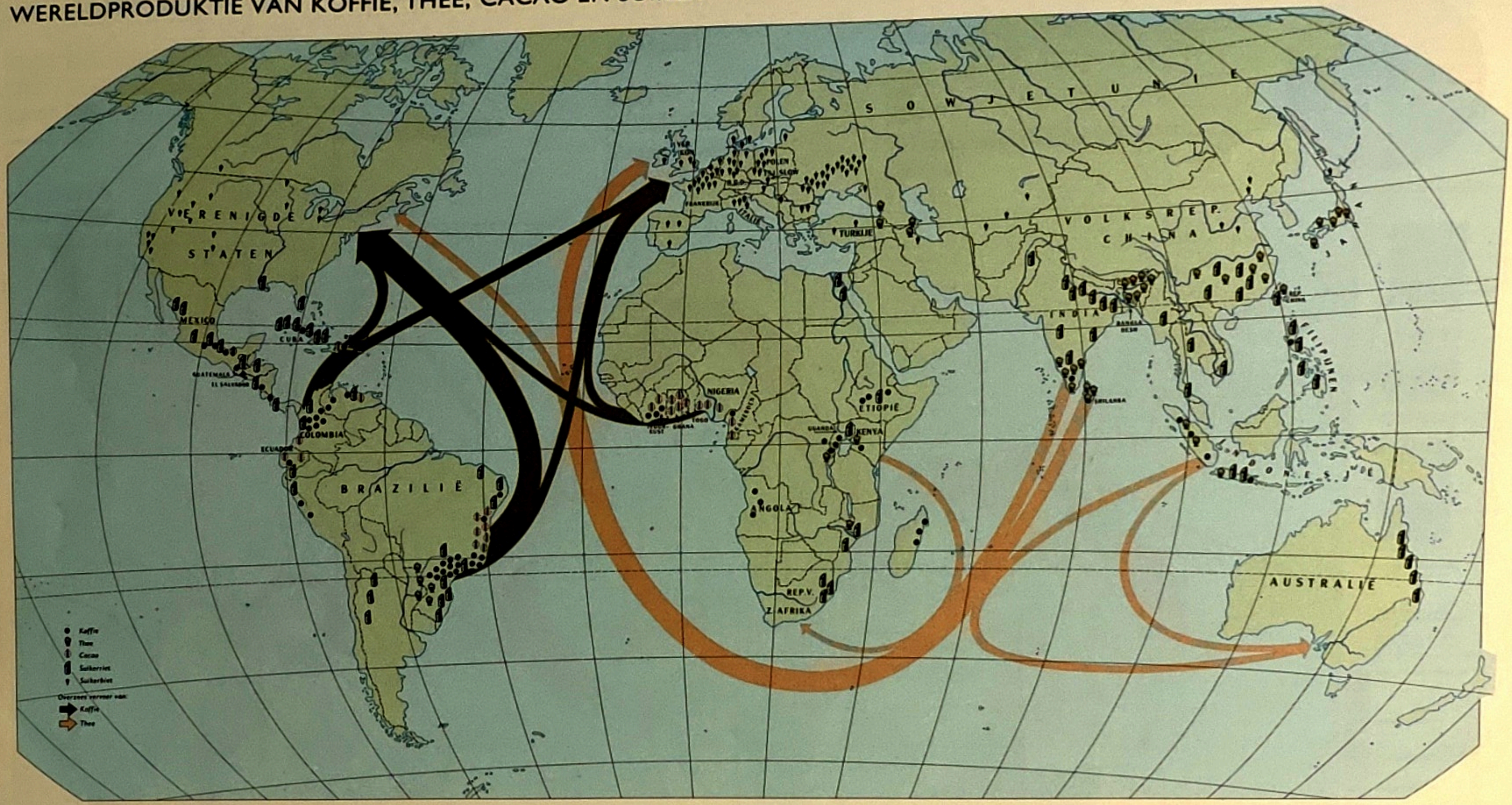

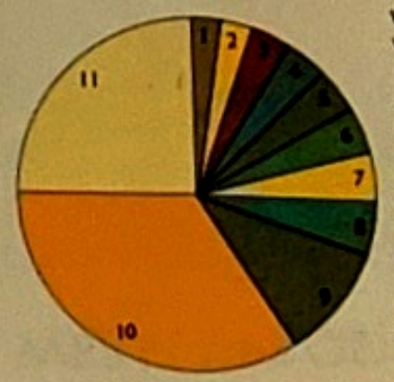

Wereldproduktie van koffie ●

1 Guatemala 2,6 %
2 El Salvador 2,9 %
3 Indonesië 3,6 %
4 Mexico 3,9 %
5 Uganda 4,1 %
6 Angola 4,3 %
7 Ethiopië 4,4 %
8 Ivoorkust 4,9 %
9 Colombia 10,6 %
10 Brazilië 34 %
11 Overige landen 24,7 %

4.905.000 ton (1972)

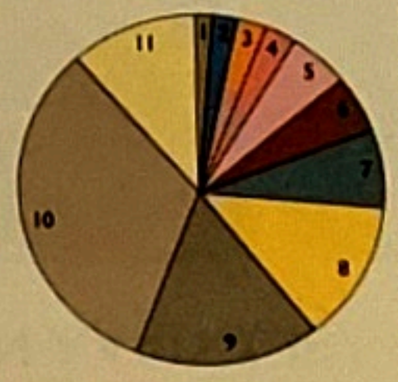

Wereldproduktie van thee ●

1 Bangla Desh 1,5 %
2 Rep. China (Taiwan) 2,1 %
3 Turkije 2,6 %
4 Kenya 2,8 %
5 Sowjetunie 5,2 %
6 Indonesië 5,3 %
7 Japan 7,1 %
8 Volksrep. China 13,2 %
9 Srilanka 16,6 %
10 India 32,5 %
11 Overige landen 11,1 %

1.305.000 ton (1972)

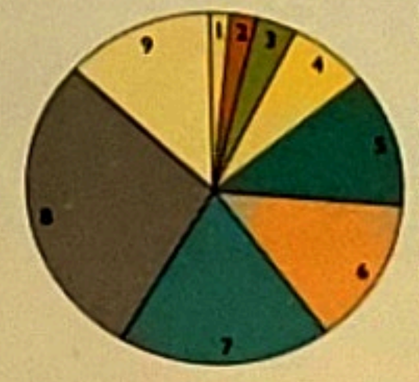

Wereldproduktie van cacao ●

1 Togo 1,2 %
2 Dominicaanse Rep. 2,3 %
3 Ecuador 3,5 %
4 Kameroen 6,8 %
5 Ivoorkust 12,1 %
6 Brazilië 13,8 %
7 Nigeria 18,5 %
8 Ghana 28,3 %
9 Overige landen 13,3 %

1.510.000 ton (1972 /1973)

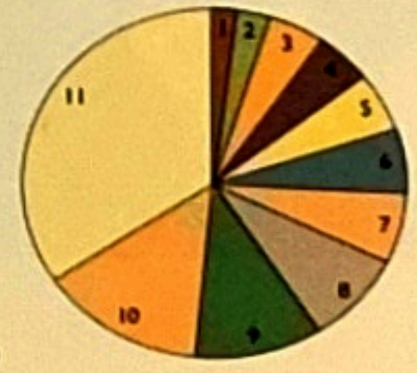

Wereldproduktie van rietsuiker ●

1 Indonesië 2 %
2 Ver. Staten 2,9 %
3 Rep. v. Z.-Afrika 4,8 %
4 Filippijnen 4,8 %
5 Volksrep. China 5,4 %
6 Mexico 5,9 %
7 Australië 6,6 %
8 India 8,5 %
9 Cuba 10,7 %
10 Brazilië 14,1 %
11 Overige landen 34,3 %

43.550.000 ton (1972)

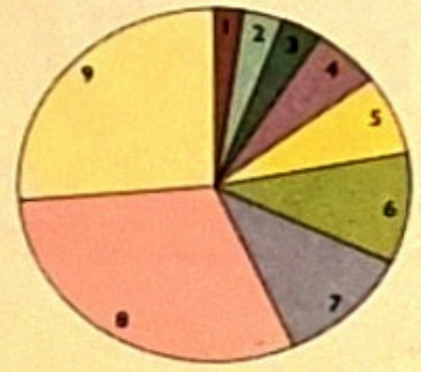

Wereldproduktie van bietsuiker ●

1 Tsjechoslowakije 3,4 %
2 Ver. Koninkrijk 3,4 %
3 Italië 3,4 %
4 Polen 3,7 %
5 Bondsrep. Duitsland 7,3 %
6 Ver. Staten 10 %
7 Frankrijk 11,2 %
8 Sowjetunie 30 %
9 Overige landen 26,6 %

32.295.000 ton (1972)

Geogr. Cart. Inst. Wolters-Noordhoff

WERELDPRODUKTIE VAN AARDOLIE

Schaal 1 : 125.000.000

Sedimentaire gebieden met mogelijke vooruitzichten op aardoliewinning

Producerend aardolieveld

Aardolievervoer over zee (1972)

Minder dan 20 miljoen ton
20-40 miljoen ton
40-80 miljoen ton
80-120 miljoen ton
120-160 miljoen ton
160-200 miljoen ton
Meer dan 200 miljoen ton

Aardolieraffinaderij met een produktie van meer dan 2 miljoen ton per jaar

Totale wereldproduktie: 2598 mln ton (1972)

Canada 86
Ver. Staten 527
Mexico 22,8
Colombia 10
Venezuela 168
Trinidad
Peru 3
Bolivia 2
Brazilië 8
Chili 1,6
Argentinië 22
Nederland 1,6
België 1,2
Frankrijk 1,5
Oost-Duitsland 2,5
Hongarije 2,3
Joegoslavië 3,9
Roemenië 13,4
Turkije 3,4
Israël 1,3
Syrië 5,3
Irak 70
Kuweit 151
Iran 252
Katar 23
Perz. Golfstaten 58
Sowjetunie 394
Algerije 50
Libië 105
Egypte 10,6
Saudi-arabië 286
Bahrein 3,5
Neutr. Zone 30,5
Oman 14
India 7,4
Volksrep. China 29,6
Nigeria 89
Gabon 6
Angola 6,9
Brunei
Indonesië 54
Australië 15,6

Aardolieproduktie in miljoenen metrische tonnen (1972)
1-5 | 5-10 | 10-20 | 20-50 | 50-100 | 100-200 | Meer dan 200

De grootste vijf tankervloten (1973)
(in miljoenen tonnen)

Liberia	29
Japan	14
Ver. Kon.	13
Noorwegen	11
Griekenland	6

De grootste 10 aardolieproducenten in 1972
(in miljoenen tonnen)

Irak 70
Canada 86
Nigeria 89
Libië 105
Kuweit 151
Venezuela 168
Iran 252
Saudiarabië 286
Sowjetunie 394
Ver. Staten 527

West-Europa
Afrika
Midden-Oosten
Noord-Amerika
Midden- en Zuid-Amerika
Z.O.-Azië en Australië
Oost-Europa, U.S.S.R. en China

5 10 20 30 40 50%

Wereldbevolking
1972: 3,8 miljard zielen
1965: 3,3 miljard zielen

Wereldenergieverbruik
1972: 5,6 miljard tonnen olie-eenheden
1965: 3,8 miljard tonnen olie-eenheden
(1 ton olie-eenheid = 10 mln kilocalorieën)

Wereldaardolieproduktie
1972: 2,59 miljard ton
1965: 1,5 miljard ton

5 10 20 30 40 50 60%

Wereldaardoliereserve (Schatting)
1972: 90,3 miljard ton
1965: 48,1 miljard ton

Voornaamste aardolieproducerende maatschappijen

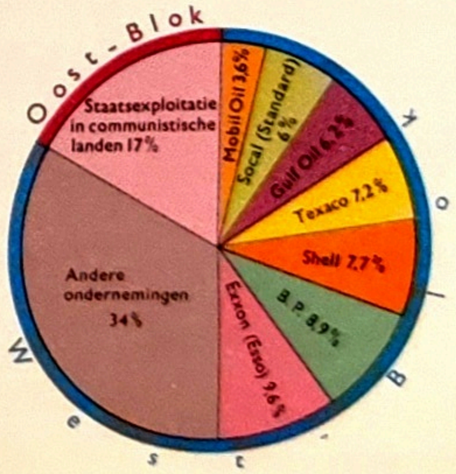

Geogr. Cart. Inst. Wolters-Noordhoff

WERELDPRODUKTIE VAN URANIUM, STEENKOOL, IJZERERTS EN BAUXIET

Schaal 1 : 125.000.000

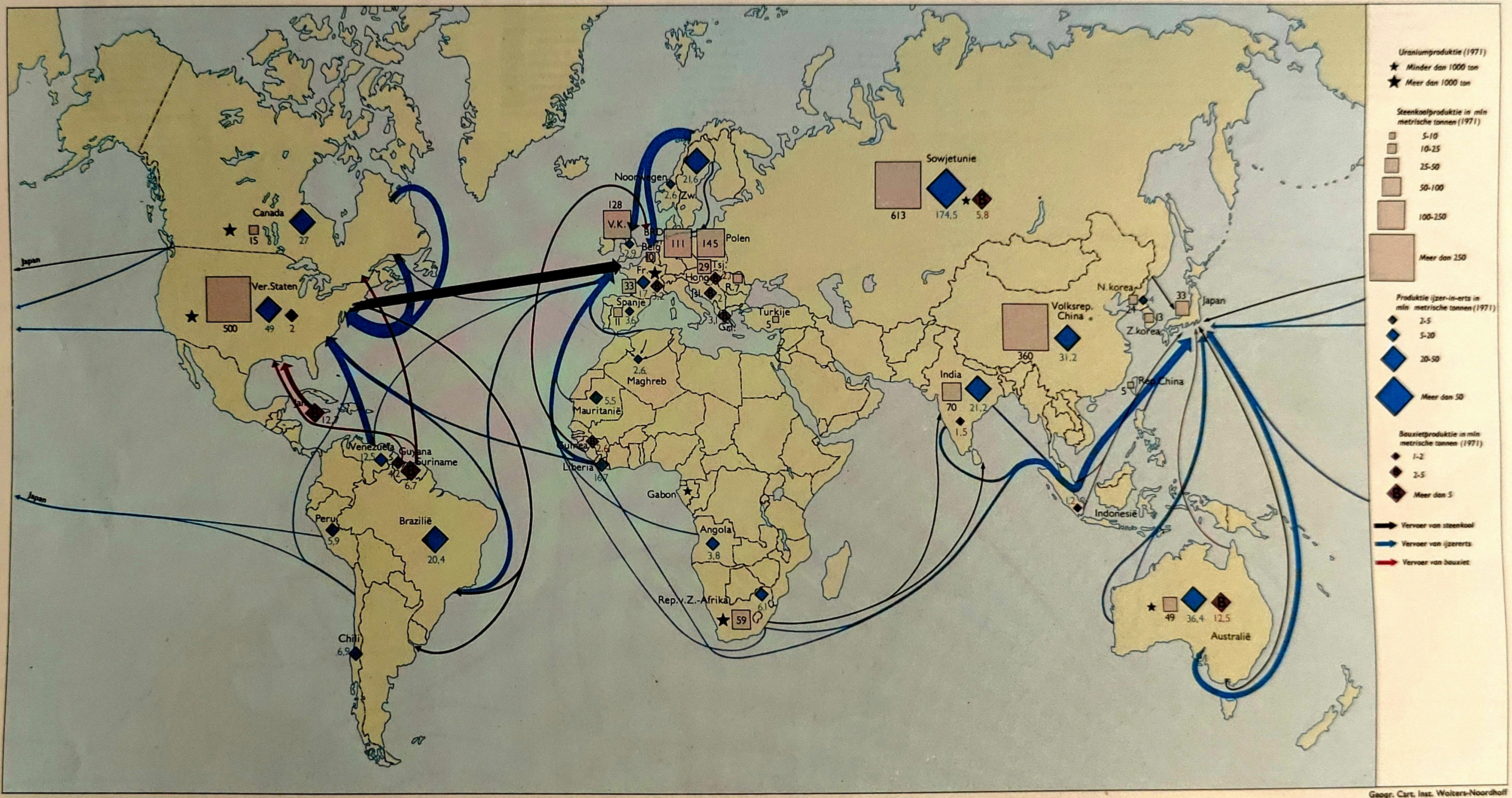

Geogr. Cart. Inst. Wolters-Noordhoff

RASSEN EN VOLKEN EN INTERCONTINENTALE MIGRATIE

Schaal 1:90.000.000

Winkel's Tripelprojectie

Vrij naar Von Eickstedt

Geogr. Cart. Inst. Wolters-Noordhoff

Europide (blanke) hoofdras

- Noordeuropese ras
- Oostbaltische ras
- Alpine ras
- Dinarische ras
- Armenide ras
- Toeranide ras
- Mediterrane ras
- Oriëntalide ras
- Indide ras
- Weddide ras
- Polyneside ras
- Aino's

Mongolide (gele) hoofdras

- Sinide ras
- Palemongolide ras
- Toengide ras
- Sibiriden
- Eskimide ras
- Indianiden

Negride (zwarte) hoofdras

- Palenegride ras
- Soedanide ras
- Nilotide ras
- Bantoeide ras
- Etiopide ras
- Palemelaniden
- Indomelanide ras
- Melanide ras
- Khoisanide ras
- Australiden
- Pigmide ras

Amb. = Ambonnezen
Basjk. = Basjkieren
Bask. = Basken
Belg. = Belgen
Br. = Bretons
Bulg. = Bulgaren
Cat. = Catalanen
Den. = Denen
Eng. = Engelsen
Est. = Esten
Isr. = Israeli's
Kr. = Kroaten
Let. = Letten
Lit. = Litouwers
Mag. = Magyaren
Min. = Minangkabauers
Ned. = Nederlands
Port. = Portugezen
Roem. = Roemenen
Sch. = Schotten
Slov. = Slovenen
Slow. = Slowaken
Spanj. = Spanjaarden
Tadzj. = Tadzjieken
Tat. = Tataren
Tor. = Toradja
Tsj. = Tsjechen
Ijsl. = Ijslanders
Zw. = Zwitsers

Richting der belangrijkste intercontinentale migraties

- Blanke ras
- Gele ras
- Zwarte ras

1 Negerslaven 16de - 19de eeuw
2 Continentale migratie Russen → Siberië
3 N.-Europeanen → N.-Amerika
4 Cont. migratie in de V.S. en Canada
5 Z.-Europeanen → N.-, M.- en Z.-Amerika
6 Europeanen → Z.- Afrika
7 Europeanen → Australië en Nw.-Zeeland
8 Chinezen → Z.O.-Azië en N.-Amerika
9 Indiërs → Afrika en Z.O.-Azië
10 Joden → Israël
11 Japanners → N.- en Z.-Amerika
12 Arabieren → N.-Afrika

OFFICIËLE LANDSTALEN EN LOCALE HANDELSTALEN

Schaal 1 : 90.000.000

Officiële talen van de Verenigde Naties

Chinees (incl. Kantonnees, Wu, Min en Hakka) 760 mln

Engels 333 mln

Russisch 206 mln

Spaans 192 mln

Frans 80 mln

Vrij naar The World Almanac 1972

Winkel's Tripelprojectie

Geogr. Cart. Inst. Wolters-Noordhoff

- Arabisch
- Chinees
- Duits
- Engels
- Frans
- Hindi
- Italiaans
- Nederlands
- Portugees
- Russisch
- Spaans
- Overige officiële landstalen

1 Afrikaans
2 Albanees
3 Amhaars
4 Annamitisch
5 Arabisch
6 Bengali
7 Bulgaars
8 Burmees
9 Chinees
10 Deens
11 Duits
12 Engels
13 Estisch
14 Fins
15 Frans
16 Grieks
17 Hindi
18 Hongaars
19 Iers
20 Indonesisch
21 Italiaans
22 Iwriet
23 Japans
24 Khmer
25 Koreaans
26 Laotisch
27 Lettisch
28 Litouws
29 Macedonisch
30 Malagassi
31 Maleis
32 Mongools
33 Nederlands
34 Nepali
35 Noors
36 Oerdoe
37 Oostturks
38 Pasjtoe
39 Perzisch
40 Pools
41 Portugees
42 Roemeens
43 Russisch
44 Servokroatisch
45 Singalees
46 Sloveens
47 Slowaaks
48 Spaans
49 Tagalog
50 Thai (=Siamees)
51 Tibetaans
52 Tsjechisch
53 Turks
54 IJslands
55 Zweeds
56 Tamil

Handelstalen
- Swahili
- Haussa
- Guarani
- Pidgin Engels
- ▲ Arabisch
- ✳ Frans
- ● Papiamento

Migratie van Europeanen (1830-1970)
1mm breedte van de stroomlijn betekent 5 mln emigranten

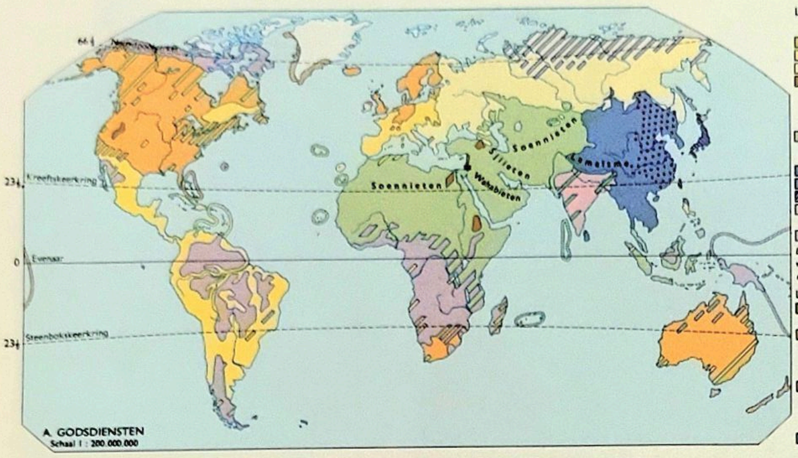

A. GODSDIENSTEN
Schaal 1 : 200.000.000

Legenda voor A

Christendom
- Protestanten
- Roomskatholieken
- Oostersorthodoxen
- Andere christenen (Marmonieten, Kopten, Armeense en Ethiopische christenen)

Islam
- Mohammedanen

- Jodendom
- Boeddhisme
- Confucianisme
- Sjintoïsme
- Hindoeïsme (Brahmanisme)
- Natuurgodsdiensten

De mate van onkerkelijkheid in de verschillende landen is op deze kaart niet weergegeven

Legenda voor B
- Sterk onderontwikkelde landen
- Ontwikkelingslanden met een beginstadium van industrialisatie en een zwakke economie
- Ontwikkelingslanden met een zekere mate van industrialisatie en een min of meer stabiele economie
- Geïndustrialiseerde landen
- ★ Landen met meer dan 75 % analfabeten

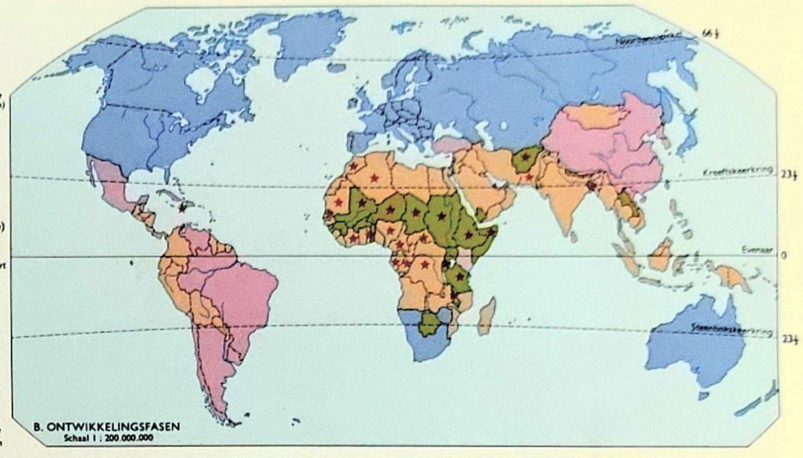

B. ONTWIKKELINGSFASEN
Schaal 1 : 200.000.000

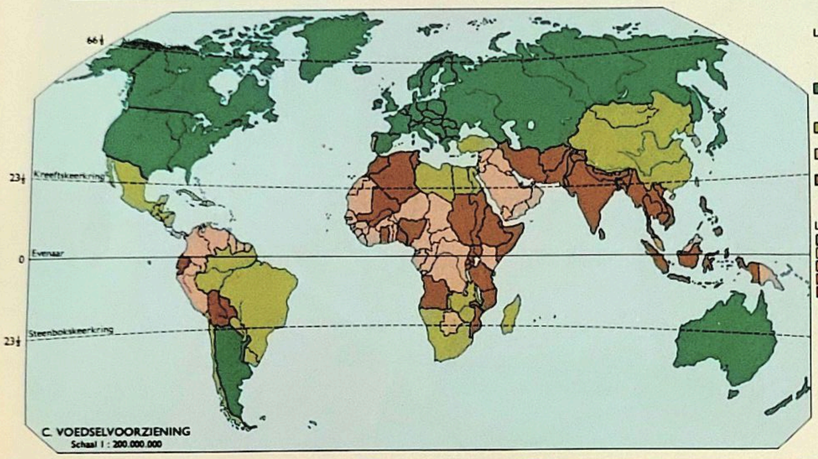

C. VOEDSELVOORZIENING
Schaal 1 : 200.000.000

Legenda voor C

Aantal calorieën en eiwitgehalte van het dagelijks voedsel
- Hoog: Meer dan 2900 calorieën, Meer dan 80 gr. eiwit
- Middel: 2500 - 2900 cal., 60 - 80 gr. eiwit
- Laag: 2200 - 2500 cal., Minder dan 60 gr. eiwit
- Zeer laag: Minder dan 2200 cal., Minder dan 60 gr. eiwit

Legenda voor D
- Energie-overschot
- Energietekort < 20 %
- " 20 - 50 %
- " 50 - 90 %
- " > 90 %
- • In bedrijf zijnde kerncentrales

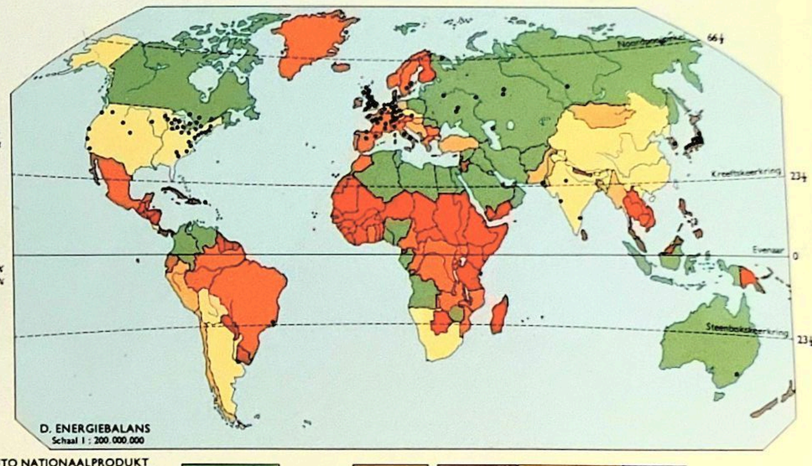

D. ENERGIEBALANS
Schaal 1 : 200.000.000

E. BEVOLKING

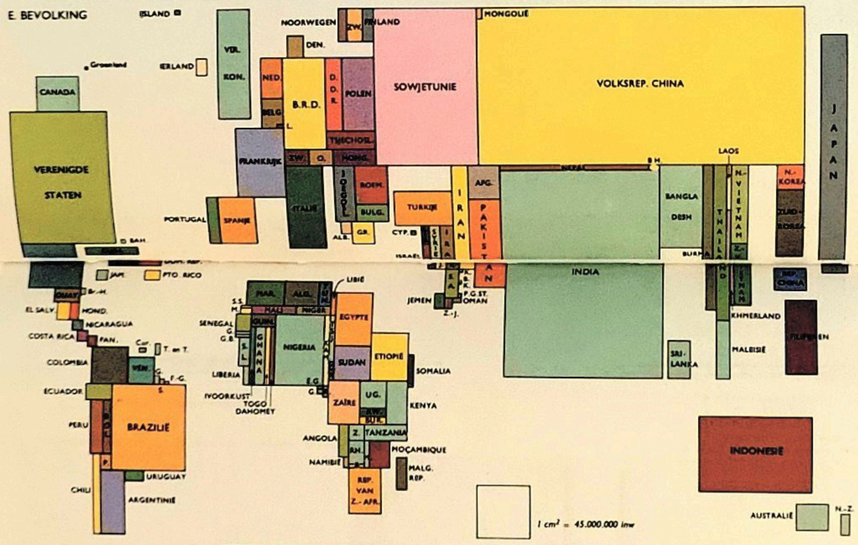

F. BRUTO NATIONAALPRODUKT PER HOOFD VAN DE BEVOLKING

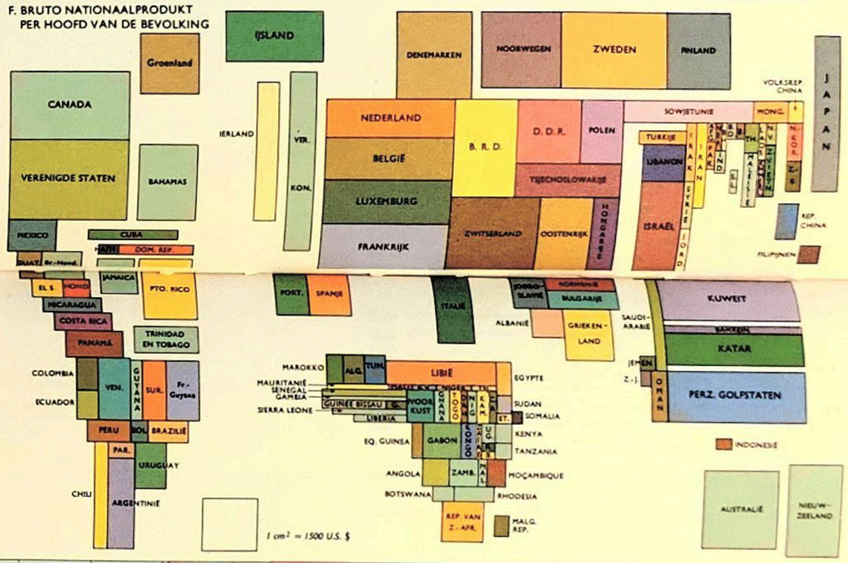

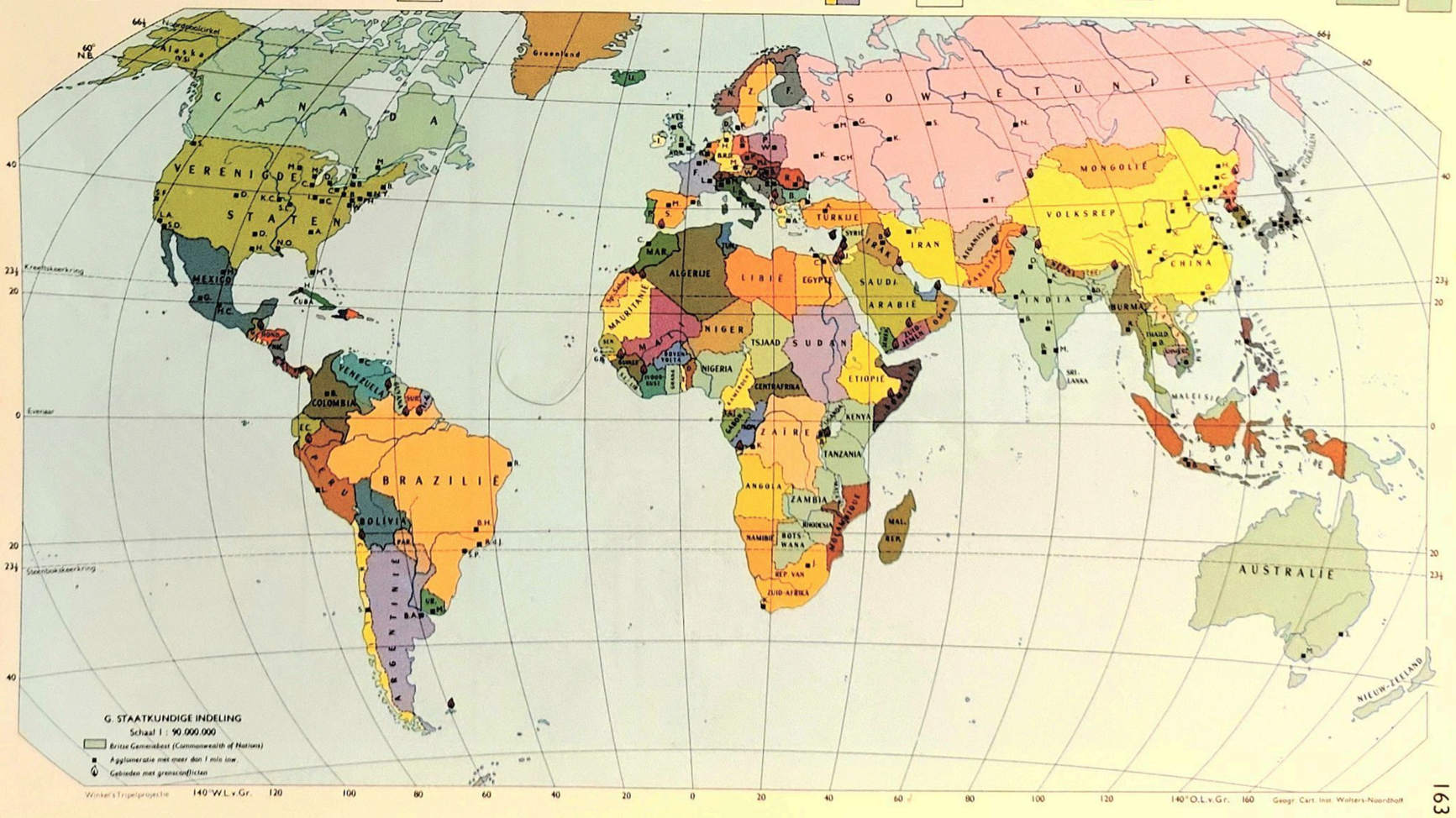

G. STAATKUNDIGE INDELING
Schaal 1 : 90.000.000
- Britse Gemenebest (Commonwealth of Nations)
- ■ Agglomeratie met meer dan 1 mln inw.
- Gebieden met grensconflicten

Winkel's Tripelprojectie 140° W.L.v.Gr. 120 100 80 60 40 20 0 20 40 60 80 100 120 140° O.L.v.Gr. 160 Geogr. Cart. Inst. Wolters-Noordhoff

NEDERLAND IN DE WERELD

Schaal 1 : 100.000.000

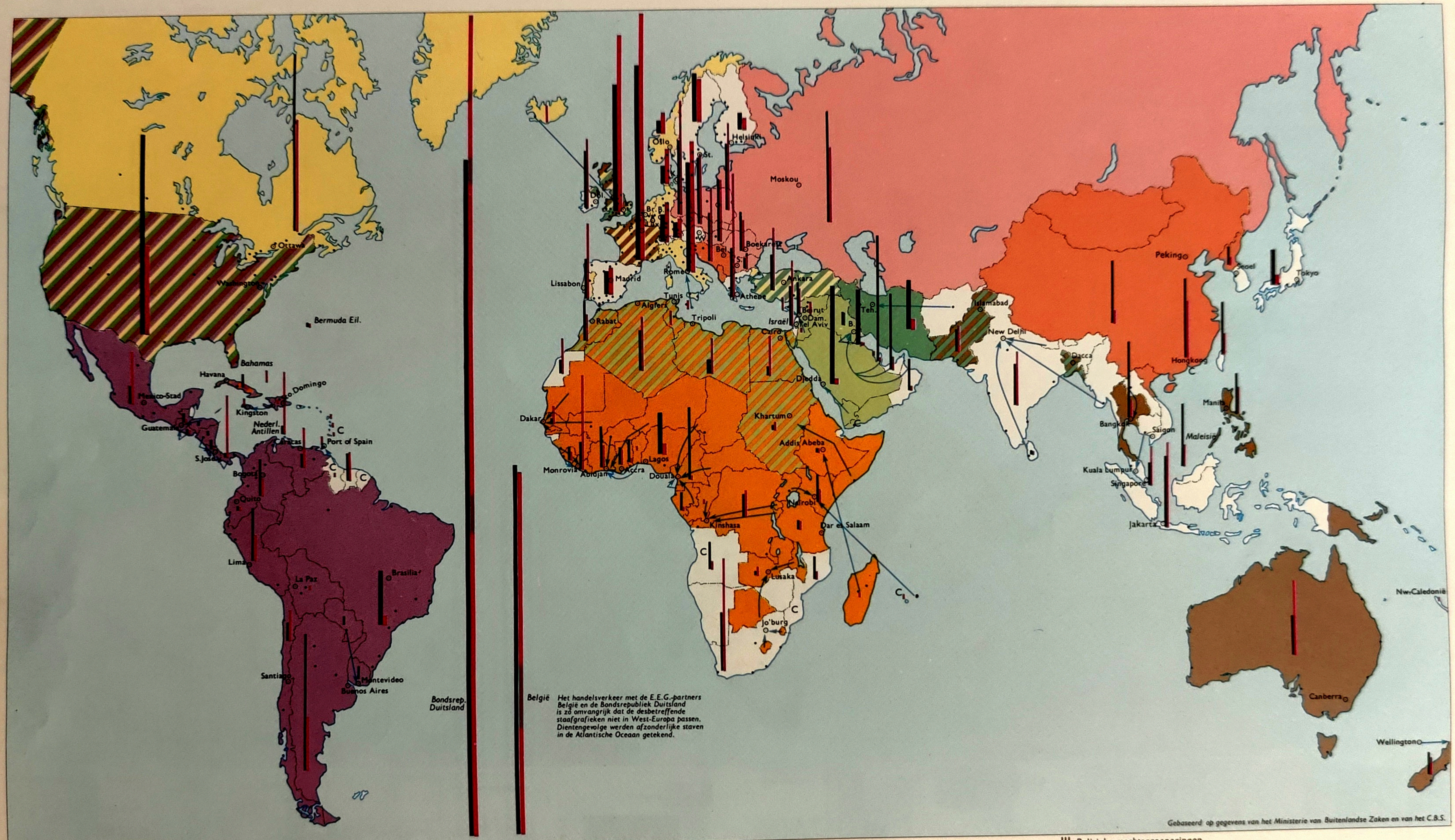

I Vertegenwoordiging van Nederland in het buitenland (Stand medio 1974)

- ⊙ Ambassade
- C Consulaat (als enige vertegenwoordiging)
- • Overige consulaten
- ⊙ ← Landen die ressorteren onder een Ned. Ambassade in een ander land: Bijv. Afganistan ressorteert onder de ambassade van Iran, Nepal onder die van India, enz.

II Nederlandse handelsbetrekkingen met het buitenland. (waarde van het handelsvolume in 1972)

Export naar Nederland	Import uit Nederland
1 mm = 10 mln gulden	1 mm = 10 mln gulden
1 mm = 100 mln gulden	1 mm = 100 mln gulden

De waarde van de Nederlandse handel met de E.E.G.- partners is afgerond tot op 100-tallen miljoenen guldens. Handelsvolumen met een waarde van minder dan 10 mln guldens zijn buiten beschouwing gelaten.

III Politieke machtsgroeperingen

- Noordatlantische Verdragsorganisatie - N.A.V.O. (North Atlantic Treaty Organisation - N.A.T.O.) - 1949
- Centrale Verdragsorganisatie - C.E.N.V.O. (Central Treaty Organisation - C.E.N.T.O.) - 1955
- Zuidoost-Aziatische Verdragsorganisatie - Z.O.A.V.O. (South-East Asia Treaty Organisation - S.E.A.T.O.) - 1954
- Warschaupact - 1955
- Overige communistische landen
- Arabische Liga - 1945
- Organisatie van Amerikaanse Staten - O.A.S. - 1947
- Organisatie van de Afrikaanse Eenheid - 1963

Landen die tot meer dan één groepering behoren, zijn d.m.v. schuine kleurbanden aangegeven

Geogr. Cart. Inst. Wolters-Noordhoff

register

Het register bestaat uit twee ongelijke delen. In het eerste deel [pag. 166–193], waarin zijn opgenomen alle aardrijkskundige namen die in de atlas voorkomen, is het systeem van de vakverwijzing toegepast. In het tweede deel [pag. 194–195], dat slechts een beperkt aantal namen omvat, is de ligging der objecten in geografische lengte en breedte weergegeven.

Toelichting

Volgorde der aardrijkskundige namen.
De namen zijn alfabetisch gerangschikt. De alfabetisering geschiedt letter voor letter zonder rekening te houden met spaties en verbindingsstreepjes. Zo vindt men Dode Zee (dodezee) na Dodekanesos en Oost-Vlieland (oostvlieland) na Oostburg.
Lidwoorden en voorzetsels zijn achter de aardrijkskundige hoofdnamen geplaatst; dit geldt ook voor namen in vreemde talen. De lidwoorden zijn: De, Den, Ed, El, Er, Es, Het, La, Las, Le, Les, Los, The, 't; de voorzetsels zijn: Ten, Ter, Van. Voorbeelden: Helder, Den; Havre, Le; Qâhira, El; Brienenoordbrug, Van.
Soortnamen zijn eveneens achter de aardrijkskundige hoofdnamen geplaatst; dit geldt ook voor vreemde talen. Voor een volledig overzicht van soortnamen zie de lijst van "Geografisch begrippen" op pagina 9. Voorbeelden: Everest, Mount; Mexico, Golf van; Ness, Loch; Urk, Val van; Grande, Rio (maar: Rio de Janeiro - plaatsnaam); Nevada, Sierra (maar: Sierra Leone - landennaam). Voorvoegsels als Fort, Nieuwe, Noord, Port, Sint enz. blijven voor de hoofdnaam staan.
Gelijkluidende namen. Het onderscheid tussen gelijkluidende namen is door tussen haakjes geplaatste toevoegingen verduidelijkt. Voor deze toevoegingen zijn de volgende afkortingen gebruikt: B. = Baai, Bg. = Berg, Dep. = Departement, Distr. = District, Eil. = Eiland, Geb. = Gebergte, Ls. = Landstreek, Pl. = Plaats, Prov. = Provincie, Riv. = Rivier, St. = Staat.

Pagina-aanduiding
Het eerste getal achter de aardrijkskundige naam geeft de atlaspagina of -pagina's aan waarop de gezochte naam is te vinden.
De toevoeging A, B, C, of D vlak achter het paginacijfer verwijst naar een op deze pagina voorkomende bijkaart. Voorbeeld: Odense 66C.

Vakverwijzing
De op het paginacijfer volgende letters en cijfers verwijzen naar een der kaartvakken die worden gevormd door elkaar snijdende lengte- en breedtecirkels. Deze letters en cijfers staan – in rood – buiten de kaartrand.
Voor langgerekte namen, die zich over meer dan één vak uitstrekken, zijn zowel het eerste als het laatste vak vermeld. Voorbeeld: Sahara 114-115 C2 F2.
De verwijzing bij namen van plaatsen, bergtoppen, kapen, eilanden enzovoorts geeft het vak aan waarin de plaats of het object ligt, dit komt niet altijd overeen met het vak waarin de naam staat.
Op enkele bijkaarten zijn geen kaartvakken aangegeven, in dat geval is volstaan met een verwijzing naar deze bijkaarten. Voorbeeld: Feijenoord 34–35B.

A

A 30-31 F2
Aa 54-55 C2
Aa 26-27 G5
Aa 54-55 C1
Aach 54-55 C1
Aachen 50-51 B3
Aagtekerke 30-31 B2
Aalsmeer 26-27 C3
Aalst 38-39 C2
Aalst 30-31 E1
Aalst 30-31 E3
Aalten 26-27 G5
Aa of Weerijs 30-31 D2
Aar 26-27 C4
Aarau 54-55 C1
Aarberg 54-55 B1
Aar, De 114-115 F8
Aardenburg 30-31 A3
Aardmansberg 26-27 E4
Aare 54-55 C2 B1 C1
Aarekanaal 54-55 B1
Aargau 55E
Aarlanderveen 26-27 C4
Aarlen, zie Arlon
Aarle-Rixtel 30-31 F2
Aarschot 38-39 C2
Aar, Ter 26-27 C4
Aastrang 26-27 F5
Aat, zie Ath
Aba 112E
Abadan 98-99 C3
Abajameer 110-111 G4
Abakan 102-103 K4
Abasjiri 109A D2
Abbekerk 26-27 D2
Abbenbroek 30-31 C1
Abbenes 26-27 C4
Abbert, De 16C
Abbeville 42-43 D1
Abchazië 69
Abcoude 26-27 C3
Abéché 114-115 F3
Åbenrå 63C A2
Abeokuta 114-115 D4
Aberdeen (Graafschap) 48A
Aberdeen (Pl.) 126-127 G2
Aberdeen (Pl.) 46-47 E2
Aberystwyth 46-47 D4
Abha 98-99 C5
Abidjan 114-115 C4
Abiko 109E C2
Abilene 126-127 G5
Abisko 62-63 F2
Abitibimeer 122-123 L5
Abounamy 130-131 D3
Abo, zie Turku
Abramtsevo 68A D1
Abrantes 70-71 B3
Abridge 49C D1
Abruzzi 74-75 D3 E3
Abtspolder 34-35B
Abu Dhabi 98-99 D4
Abu Durba 96 C7
Abu Hamed 114-115 G3
Abu Kebir 96 A5
Abu Rudeis 96 C7
Abu Simbel 154B
Abu Zenima 96 C6
Acapulco 126-127 G8
Acarai, Sierra 133 E2
Accra 114-115 C4
Aceh 106-107 C6
Ach 58-59 F2
Acharnai 79B
Achdar, Djebel 98-99 D4
Achdar, Djebel el 110-111 F1
Achel 30-31 E3
Achelóos 78-79 F5
Achenmeer 58-59 H2
Achéres 45C A2
Achill 46-47 A4 B3
Achlum 22-23 C3
Acht 30-31 E3
Achterhoek, zie Graafschap
Achter-Indië 94-95 K8 L8
Achter-Rijn 54-55 D2
Achterveld 26-27 E4
Acht Graad Kanaal 98-99 F6
Achthuizen 30-31 C2
Achtmaal 30-31 D3
Achtoeba 66-67 K6
Achttienhoven-Westbroek 26-27 D4
Acireale 74-75 E6
Acklins Eiland 126-127 L7
Aconcagua 133 C6
Acqui-Terme 58-59 E5
Acre (Ls.) 135 C3 D3
Acre (Riv.) 133 D4
Acton 49C B2
Acton 140B3
Adaja 70-71 D2
Adala 78-79 J5
Adamawa Gebergte 110-111 E4
Adamello 58-59 G3
Adampada 132A
Adampada- en Kabalebogebied 132A
Adana 66-67 I8
Adapazari 66-67 H7
Ada, Villa 76C
Adda 58-59 F3 F4
Addington Park 49C C3 C4
Addis Abeba 114-115 G4
Addlestone 49C A3
Adelaide 138-139 D5
Adelaide Eiland 146-147 P13 P14
Adelboden 54-55 B2
Adélieland 144B
Aden 98-99 C5
Aden, Golf van 98-99 C5
Adige 58-59 G3 H4
Adirondack Mountains 126-127 K3 L3
Adjlun 96 E3
Admiralty Eilanden 138-139 E2
Adorp 22-23 F2
Adour 42-43 C5
Adrar 114-115 C2
Adria 74-75 D2
Adriatische Kust 60
Adriatische Zee 78-79 B2 D4
Aduard 22-23 E2
Aduarderdiep 22-23 E2
Aduarderzijl 13C D3
Adula Alpen 58-59 F3
Adventure Bank 74-75 C6 D6
Adyge 69
Adzjarië 69
Aebeltoft 63C B1
Aerdenhout 26-27 C3
Aerdt 26-27 F5
Aerø 63C B2
Afareaitu 143D
Afar en Issaland 114-115 H3
Afferden 30-31 F1
Afferden 30-31 G2
Afganistan 98-99 E3
Afgedamde Maas 30-31 E1
Afleidingskanaal van de Leie 38-39 B1
Afobaka 130-131 D3
Afragola 73D
Afrika 114-115
Afrikaanse Schild 110A
Afsluitdijk 22-23 C4 C3
Afula 96 E3
Afwateringskanaal 22-23 F3 F2
Afwateringskanaal 30-31 E2
Afwateringskanaal 22-23 F5
Afyonkarahisar 66-67 H8
Agadès 114-115 D3
Agadir 114-115 C1
Agartala 98-99 H4
Agats 138-139 D2
Agde 42-43 E5
Agde, Cap d' 42-43 E5
Agen 42-43 D4
Aghios Nicolaos 79C
Agout 42-43 E5
Agra 98-99 F4
Agri 74-75 F4
Agrigento 74-75 D6
Agrinion 78-79 F5
Aguascalientes 126-127 F7
Agueda 70-71 C3
Aguilas 70-71 E4
Agulhasbekken 146-147 N22 N23
Agulhas, Kaap 110-111 F8
Agulhasstroom 152
Agun, Gunung 107C
Agusan 106-107 F6
Ahaggar, Massief van 110-111 D2
Ahaus 26-27 H4
Ahr 50-51 B3
Ahtävän 62 63 G3
Ahwaz 98-99 C3
Aiándion 79B
Aiea 141A C2
Aigle 54-55 A2
Aigues-Mortes 42-43 F5
Aihun 106-107 F2
Aijat, El 96 A6
Ain (Dep.) 44A
Ain (Riv.) 42-43 F3
Aïn Sefra 114-115 C1
Ainslie 140B3
Aïn-Témouchent 70-71 E5
Aïr, Bergland van 110-111 D3
Aire 46-47 F4
Aire á La Bassée, Canal d' 38-39 A2
Aire-sur-la Lys 38-39 A2
Airolo 54-55 C2
Aisne (Dep.) 44A
Aisne (Riv.) 42-43 E2
Aisne-Marnekanaal 41C
Aitape 138-139 E2
Aivieksta 62-63 H5
Aix-en-Provence 42-43 F5
Aix-les-Bains 42-43 F4
Ajaccio 74-75 B4
Ajaccio, Golf van 74-75 B4
Ajagoez 102-103 J5
Ajan 102-103 O4
Ajjer, Tassili n' 110-111 D2
Ajmer 98-99 F4
Ajoie 54-55 A1 B1
Ajo, Kaap 70-71 D1
Ajon 102-103 R3
Ajun, El 114-115 B2
Ajung, Jeh 107C
Akaba 96 D6 E6
Akaba, Golf van 96 D7 D6
Akademgorodok 102-103 J4
Akdağ 66-67 G8
Aken, zie Aachen
Åkersberga 64E B1
Akershus 65C
Akersloot 26-27 C2
Akesu 98-99 G2
Aketi 114-115 F4
Akhisar 78-79 I5
Akimiski 122-123 K4
Akita 109A D3
Akitibi River 122-123 K5 K4
Akjoujt 114-115 B3
Akko 96 E3
Akkra 115A
Akkrum 22-23 D3
Aklavik 122-123 F3
Akoelekondre 130-131 D4
Akola 98-99 F4
Akpatok 122-123 M3
Akranes 63A B2
Akron 126-127 J3
Akropolis 79B
Aksarka 102-103 H3
Aksum 114-115 G3
Aktjoebinsk 66-67 M5
Aktogai 102-103 I5
Akureyri 63A C2
Alabama (Riv.) 126-127 I5
Alabama (St.) 126-127 I5
Alagna Valsesia 60
Alagoas 135 G3
Alagón 70-71 C3
Alagöz 66-67 J7
Alaï Tag 102-103 H6 I6
Ala Koel 102-103 J5
Alakurti 62-63 I2
Alalapadu 130-131 B5
Alamein, El 80-81 I5
Alá, Monti di 74-75 B4
Alamos, Los 126-127 E4
Ålands Eilanden 62-63 F4 G4
Alappi 98-99 F6
Alaşehir 78-79 J5
Ala Sjanwoestijn 106-107 D2 D3
Alaska 122-123 D3 E3
Alaska, Golf van 122-123 E4
Alaska Highway 122-123 F3 G3
Alaska Range 122-123 D3 E3
Alaska, Schiereiland 122-123 D4
Alaskastroom 152
Alássio 58-59 E5
Ala-Tau 102-103 I5 J5
Ala-Tau 102-103 I5
Alava 70-71 E2
Alazani 66-67 K7
Alb 86-87 E4 F4
Alba 74-75 B2
Albacete 70-71 E4

Alba Julia 78-79 G1
Albanese Alpen 78-79 E3 F3
Albanië 78-79 E3 F4
Albano 74-75 D4
Albany (Pl.) 126-127 J5
Albany (Pl.) 126-127 L3
Albany (Riv.) 122-123 K4
Albany-Troy 125A
Albatros 114-115 I6
Albemarle, Isla (zie Isabela, Isla)
Albemarle Sound 126-127 K4
Albenga 58-59 E5
Alberche 70-71 D3
Alberga 138-139 D4
Albergen 26-27 G3
Albert 38-39 A2
Alberta 122-123 H4
Albertdok 41A
Albertkanaal 38-39 C1 D2
Albertmeer 110-111 G4
Alberton 117D
Albert Park, zie Virunga Nationaal Park
Albertville 58-59 C4
Albi 42-43 E5
Albina 130-131 D2
Albis 54-55 C1
Alblasserdam 26-27 C5
Alblasserwaard 26-27 C5
Albo, Monte 74-75 B4
Alborán 70-71 D5
Alborg 63C A1
Alborg, Baai van 63C B1
Albufera 70-71 F3
Albula 54-55 D2
Albula Pas 54-55 D2
Albuquerque 126-127 E4
Alburquerque 70-71 C3
Albury 138-139 E5
Alcalá 70-71 F3
Alcalá de Henares 70-71 D3
Alcamo 74-75 D6
Alcañiz 70-71 F2
Alcántara 70-71 C3
Alcaraz, Sierra de 70-71 E4
Alcárria, La 70-71 E3
Alcázar 70-71 D3
Alcira 70-71 F3
Alcoy 70-71 F4
Alcudia 70-71 H3
Aldabra 110-111 H5
Aldan (Pl.) 102-103 N4
Aldan (Riv.) 102-103 O3
Aldanplateau 102-103 N4 O4
Aldeburgh 46-47 G4
Aldenham Reservoir 49C A1
Alderney 46-47 E6
Aldershot 46-47 F5
Aleksin 66-67 I5
Alem 30-31 E1
Alençon 42-43 D2
Alentejo 70-71 B4 B3
Alenuihahakanaal 141A C2 D2
Aleoeten 118-119 D4
Aleoetenbekken 146-147 D38 D39
Aleoetentrog 146-147 D38 D41
Alepochori 79B
Aleppo, zie Haleb
Alèria 74-75 B3
Alert 122-123 M1
Alès 42-43 F4
Alessándria 74-75 B2
Ålesund 62-63 C3
Aletschhorn 54-55 B2
Alewin, Kaap 102-103 Q4
Alexander Archipel 122-123 F4
Alexander Bay 114-115 E7
Alexander I Eiland 144B
Alexanderstad 34-35B
Alexandra 117D
Alexandra 141B A4
Alexandrië, zie Iskandariya, El
Alexandróépolis 78-79 H4
Alexandrowsk-Sachalinski 102-103 P4
Alexejewskoje 68A C1
Alfios 78-79 F6
Alföld 78-79 E1 F1
Alfortville 45C C3
Algarve 70-71 B4
Algeciras 70-71 C5
Algerië 115A
Algerije 114-115 C2 D2
Algiers, zie Djezair, El
Algoabaai 114-115 F8
Algonquin Park 126-127 K2
Aliakmon 78-79 F4
Alicante 70-71 F4
Alice, Punta 74-75 F5
Alice Springs 138-139 D4
Aligarh 98-99 F4
Alimimuni 130-131 C5
Alinadies, Pointe des 112A
Aliwal-Noord 116C C3
Alkmaar 26-27 C2
Alkmaardermeer 26-27 C2
Allach-Joen 102-103 O3
Allahabad 98-99 G4
All American Canal 124B
Allegheny Mountains 126-127 J4 K3
Allen, Bog of 46-47 C4
Allenbybrug 96 E4
Allen, Loch 46-47 B3
Allenstein, zie Olsztyn
Allentown 125A
Aller 50-51 C2
Allerheiligenbaai 133 G4
Alley Park 125C D2
Allgäuer Alpen 58-59 F2 G2
Allier (Dep.) 44A
Allier (Riv.) 42-43 E3
Alma 121A
Alma-Ata 102-103 I5
Almada 70-71 A4
Almadén 70-71 D4
Almanor, Lake 124B
Almansa 70-71 E4
Almanzora 70-71 E4
Almanzor, Pico de 70-71 C3
Almazán 70-71 E2
Almelo 26-27 G3
Almelose A 26-27 G3
Almen 26-27 F4
Almere 26-27 D3
Almeria 70-71 E5
Almijara, Sierra de 70-71 D5
Almkerk 30-31 D1
Almodóvar 70-71 D4
Almonte 70-71 C3
Almunécar 72E
Aloepie 130-131 C4 C5
Alor Star 106-107 D6
Aloysius, Mount 138-139 C4
Alpe d' Huez 60
Alpen, De 58-59
Alpes-Maritimes 44A
Alphen 30-31 D3
Alphen aan de Rijn 26-27 C4
Alpilles 42-43 F5
Alpujarras, Las 70-71 D5 E5
Als 63C A2 B2
Alsace 44A
Alsace, Ballon d' 42-43 G3
Alsdorf 38-39 E2
Alstätte 26-27 G4
Alta (Pl.) 62-63 G2
Alta (Riv.) 62-63 G2
Altafjord 62-63 G1
Altai (Geb.) 102-103 J5 J4
Altai (Pl.) 102-103 K5
Altamaha 126-127 J5
Altamira 70-71 D1
Altamura 74-75 F4
Altan Boelag 102-103 L4
Altare 58-59 E5
Altbach 61B
Altdorf 54-55 C2
Altena, Land van 30-31 D1
Altenbögge-Bönen 52C
Altenburg 50-51 E3
Alte Piccardie 26-27 H2
Alteveer 22-23 E5
Alteveer 22-23 F3
Altmühl 50-51 D4
Alton 126-127 H4
Altoona 125A
Altrincham 48D
Altstätten 54-55 D1
Altweerterheide 30-31 F4
Altyn Tag 98-99 G3 H3
Alverna 30-31 F1
Alvorada 137C
Älvsborg 65C
Alwyn 36 C1
Alytus 50-51 K1
Alz 50-51 E4
Alzette 38-39 E3
Amadeusmeer 138-139 D4
Amadjuakmeer 122-123 L3 M3
Amager 63C C2
Amakusabaai 109A A4
Amal 80-81C
Amalfi 74-75 E4
Amami 109A A5
Amapala 130 A3
Amapá Territorium 135 E2
Amara 98-99 C3
Amarillo 126-127 F4
Amasya 66-67 I7
Amay 38-39 D2
Amazonas 135 C3 E3
Amazone 133 D3 F2
Amazonebekken 146-147 J14 J15
Ambala 98-99 F3
Ambarawa 107A
Ambartsjik 102-103 R3
Ambato 135 C3
Ambatondrazaka 114-115 H6
Amberg 50-51 D4
Amblève 38-39 E2 D2
Amboise 42-43 D3
Ambon 106-107 F7
Amboseli Reservaat 112D
Ambre, Kaap d' 110-111 H6
Ambrizete 114-115 E5
Ambrose Channel 125C B4
Amby 30-31 F5
Amdabad 98-99 F4
Amderma 66-67 N2
Ameide 26-27 C5
Ameland 22-23 D2
Amelander Gat 22-23 D2
Amélie 72D
Amer 30-31 D2
America 30-31 F3
Amerikaans-Samoa 140A G6 H6
Amerikahaven 34-35A
Amerongen 26-27 D5
Amerongseberg 26-27 D4
Amersfoort 26-27 D4
Amfissa 78-79 G5
Amga 102-103 N3 O3
Amgoen 102-103 O4
Amiata, Monte 74-75 C3
Amiens 42-43 E2
Amindivi 98-99 F5
Aminjewo 68A B2
Amiranten 114-115 I5
Amiriya, El 112B
Amman 96 E4
Ammeloe 26-27 G4
Ammerland 53A B2 C2
Ammermeer 50-51 D4 D5
Ammerstol 26-27 C5
Ammerzoden 30-31 E1
Ammóchóstos, zie Famagusta
Amoe Darja 102-103 H5
Amoer 102-103 N4 O4
Amorgós 78-79 H6 I6
Amoy, zie Xiamen
Ampato 133 C4
Amper 58-59 H1
Ampsen 26-27 F4
Amraoti 98-99 F4
Amritsar 98-99 F3
Amrum 63C A2
Amsteg 54-55 C2
Amstel 26-27 C3
Amsteldiep 22-23 B4
Amstel-Drechtkanaal 26-27 C4
Amstelhoek 26-27 C4
Amstelmeer 22-23 B4
Amstelveen 26-27 C3
Amstenrade 30-31 F5
Amsterdam (Kaap) 63B A2
Amsterdam (Pl.) 26-27 C3
Amsterdam-Noord 26-27 C3
Amsterdam-Rijnkanaal 26-27 D4
Amsterdamse Veld 22-23 F5 G5
Amsterdamse Weg 34-35A
Amstetten 58-59 K1
Am Timan 114-115 F3
Amundsen Golf 122-123 G2 H3
Amundsenzee 144B
Anabar 102-103 M2
Anaconda 126-127 D2
Anadyr (Pl.) 102-103 S3
Anadyr (Riv.) 102-103 S3
Anadyr Gebergte 102-103 R3 S3
Anadyr, Golf van 102-103 T3
Anáfi 78-79 H6
Anaheim 124B
Anahuac, Plateau van 126-127 F7
Anaimudi 98-99 F5
Anambas Eilanden 106-107 D6
Ananasberg 130-131 C4
Anapa 66-67 I7
Anápolis 135 F4
Anatolië 66-67 G8 I8
Ancho, Cañada de lo 72A
Anchorage 122-123 E3
Ancona 74-75 D3
Andalsnes 62-63 C3
Andalusië 70-71 B4 D4
Andamanen 98-99 H5
Andamanen en Nicobaren 100C
Andamanse Zee 106-107 C5 C6
Andel 30-31 E1
Andelbult 13C D2 E2
Andel, Den 22-23 E2 F2
Andelst 26-27 E5
Andelys 45A
Andenne 38-39 D2
Anderlecht 38-39 C2
Anderlues 38-39 C2
Andermatt 54-55 C2
Andes, Cordilleras de los 133 C3 C6
Andheri 99B
Andhra Pradesh 100C
Andijk 26-27 D2
Andijk, Proefpolder 16A
Andikithira 78-79 G7
Andisjan 102-103 I5
Andong 106-107 F2
Andorra (Pl.) 70-71 G2
Andorra (St.) 90-91 E4
Andover 146-147 E14
Andøy 62-63 E2 F2
Ándria 74-75 F4
Andronowka 68A C2
Ándros 78-79 H6
Andros Eilanden 126-127 K7
Andrychów 50-51 H4
Andsfjord 62-63 E2 F2
Andújar 70-71 D4
Aneizah 98-99 C4
Aneto, Pico de 70-71 F2
Angara 102-103 L4 K4
Angarsk 102-103 L4
Ange 62-63 E3
Angèle, Mont d' 58-59 B5
Angeles Aquaduct, Los 124B
Angeles, Los 126-127 C5
Ängelholm 62-63 E5
Angel Vallen 133 D2
Angeren 26-27 E5
Angerlo 26-27 F5
Angerman 62-63 F3
Angers 42-43 C3
Angkor 106-107 D5
Angle 48E
Angle Bay 48E
Anglesey 46-47 D4
Anglo-Egyptisch Soedan 115A
Angmagssalik 122-123 P3
Angola 114-115 E6 F6
Angolabekken 110-111 D6
Angostura Vallen 133 C2
Angoulême 42-43 D4
Anguilla 130 F2
Anguilla, Kanaal van 132D1
Angus 48A
Anholt (Eil.) 63C B1
Anholt (Pl.) 26-27 F5
Anhui 108A
Anhwei, zie Anhui
Aniche 38-39 B2
Aniene 74-75 D4
Anie, Pic d' 42-43 C5
Aniwabaai 109A D1
Aniwa, Kaap 109A D1
Anjer 107A
Anjou 42-43 C3 D3
Anjum 22-23 E2
Ankara 66-67 H8
Ankaratra Gebergte 110-111 H6
Ankeveen 26-27 D3
Ankistron 79B
Anklam 50-51 E2
Ankober 114-115 G4
Ankogel 58-59 J2
Anlo 22-23 F3
Anloo 32A
Annaba 114-115 D1
Annaberg-Buchholz 50-51 E3
Anna Paulownapolder 22-23 B4
Anna Paulowna, zie Kleine Sluis
Annapurna 98-99 G4
Ann Arbor 126-127 J3
Annecy 58-59 C4
Annecy, Lac d' 58-59 C4
Annemasse 54-55 A2
Annen 22-23 F3
Anniviers, Val d' 54-55 B2
Annobón, zie Pagalu
Anoyia 79C
Ans 38-39 D2
Ansbach 50-51 D4
Anshan 106-107 F2
Antakya 66-67 I8
Antalya 66-67 H8
Antalya, Golf van 86-87 H5
Antananarivo 114-115 H6
Antarctica 144B
Antequera 70-71 D4
Anti Atlas 110-111 C2 C1
Anti Balkan 78-79 H3
Antibes 42-43 G5
Antibes, Cap d' 145F
Anticosti 122-123 M5
Antifer, Cap d' 42-43 D2
Antigua 130 F2
Antilibanon 96 E2 F1
Antillenstroom 152
Antioche, Pertuis d' 42-43 C3
Antipoden Eilanden 142-143 L13
Antofagasta 135 C5
Antoing 38-39 B2
Anton 45C B3
Antongilbaai 110-111 I6
Antonio Enes 114-115 G6
Antrim (Graafschap) 48A
Antrim (Pl.) 46-47 C3
Antriol 132C3
Antsirabé 114-115 H6
Antwerpen (Pl.) 38-39 C1
Antwerpen (Prov.) 38-39 C1
Antwerpen, Luchthaven 41A
Anxi 98-99 H2
Anza 54-55 C3
Anzin 38-39 B2
Anzio 74-75 D4
Aomori 109A D2
Aosta 58-59 D4
Aosta, Val d' 58-59 D4
Apalacheebaai 126-127 J6
Apalachicola 126-127 I5
Aparri 106-107 F5
Apatiti 62-63 J2
Apeldoorn 26-27 E4
Apeldoornskanaal 26-27 F4
Apelkanaal, Ter 22-23 G4
Apel, Ter 22-23 G4
Apennijnen 74-75 B2 E4
Apennijnentunnel 60
Apetina 130-131 C4
Apia 140A G6
Apo 106-107 F6
Apoera 130-131 A2
Apolda 50-51 D3
Apolyonmeer 78-79 J4
Appalachen 118-119 L6 N5
Appallachian fields 128B
Appelscha 22-23 E4
Appeltern 30-31 F1
Appenzell 54-55 D1
Appenzell ausser Rhoden 55E
Appenzeller Alpen 58-59 F2
Appenzell inner Rhoden 55E
Appia Latino 76C
Appia Nuova, Via 76C
Appingedam 22-23 F2
Appleton 126-127 I3
Apsjeron 66-67 L7
Apt 58-59 B6
Apuane, Alpi 73C
Apulië, zie Púglia
Apure 133 D2
Aquila, L' 74-75 D3
Aquitaanse Poort 42-43 E5
Aquitaine 44A
Ara 109E B2
Araba (Ls.) 96 E5
Araba (Riv.) 97A
Arab, Bahr el 110-111 F4
Arabië 94-95 F7 F8
Arabisch bekken 146-147 H27
Arabische Schild 110A
Arabische Woestijn 110-111 G2
Arabische Zee 98-99 D5 E5
Arab, Sjat el 98-99 C3 C4
Aracajú 135 G4
Aracena, Sierra de 70-71 C4
Arachthos 78-79 F5
Arad 96 E4
Arad 78-79 F1
Arafurazee 138-139 D2
Aragón (Ls.) 70-71 F3 F2
Aragón (Riv.) 70-71 E2
Araguaia 135 F3
Araich, El 70-71 C5
Arak 98-99 C3
Arakan Gebergte 98-99 H4
Araks 66-67 K8
Aralmeer 102-103 G5 H5
Aralsk 102-103 H5
Aranda de Duero 70-71 D2
Aran Eilanden 46-47 B4
Aranjuez 70-71 D3
Araouane 114-115 C3
Ararat (Bg.) 66-67 J8
Ararat (Pl.) 138-139 E5
Aras 66-67 J7
Arauca 130 D4
Aravalli Gebergte 98-99 F4
Arbaniyeh 146-147 F24 F25
Arber 50-51 E4
Arbon 54-55 D1
Arbroath 46-47 E2
Arc 42-43 G4
Arc 58-59 B6
Arcachon 42-43 C4
Arcen 30-31 G3
Arcen en Velden 32A
Archangelsk 66-67 J3
Archer 138-139 E3
Arcos de la Frontera 70-71 C5
Arctic Bay 122-123 K2
Arctic Red River 122-123 F3
Arcueil 45C C3
Arda 78-79 H4
Årdal 62-63 C4
Ardebil 66-67 K8
Ardèche (Dep.) 44A
Ardèche (Riv.) 42-43 F4
Ardennen 38-39 C3 E2
Ardennen 39E
Ardennes 44A
Ardennes, Canal des 38-39 C3
Ardila 70-71 C4
Ardrossan 46-47 D3
Arena, Point 124B
Arendal 62-63 D4
Arendonk 38-39 D1
Arenys de Mar 72D
Arequipa 135 C4
Areskutan 62-63 E3
Areuse 54-55 A2
Arezzo 74-75 C3
Arga 70-71 E2
Argeles 72D
Argen 58-59 F2
Argens 58-59 C6
Argenta 58-59 H5
Argentan 42-43 C2
Argentario, Monte 74-75 C3
Argent, Côte d' 42-43 C5
Argentera 58-59 D5
Argenteuil 45C B2
Argentières, Aiguille d' 54-55 B3
Argentijns bekken 133 F6 G7
Argentinië 135 D6 E6
Argentino, Lago 133 C8
Argeş 78-79 H2
Argoen 106-107 E1 F1
Argolis, Golf van 78-79 G6
Argonne 42-43 F2
Argos 78-79 G6
Argostóllon 78-79 F5
Argyll (Aardolieveld) 36 C2
Argyll (Graafschap) 48A
Arhus 63C B1
Ariano 145G
Ariano 74-75 E4
Arica 135 C4
Ariège (Dep.) 44A
Ariège (Riv.) 42-43 D5
Aripuaná 133 D3
Arisj, El 96 C4
Arisj, Wadi el 96 C5 D5
Arizona 126-127 D5
Arjeplog 62-63 F2
Arkansas (Riv.) 126-127 F4 H5
Arkansas (St.) 126-127 H4
Arkel 26-27 C5
Arklow 46-47 C4
Arkona, Kaap 50-51 E1
Arlanza 70-71 D2
Arlanzón 70-71 D2
Arlberg Pas 58-59 G2
Arles 42-43 F5
Arles-Bouc, Canal d' 44E
Arlon 38-39 D3
Armagh 46-47 C3
Armagh (Graafschap) 48A
Armagnac 42-43 D5
Armainvillie, Forêt d' 45C D3
Armançon 42-43 F3
Armawir 66-67 J7
Armenië 66-67 J7 K8
Armenisch Hoogland 86-87 I4 I5
Armentières 38-39 A2
Armi, Kaap dell' 74-75 E6
Armina Vallen 130-131 D2
Arnafjord 145A
Arnemuiden 30-31 B2
Arnera 72D
Arnhem 26-27 E5
Arnhem, Kaap 138-139 C3 D3
Arnhemland 138-139 C3 D3
Arno 74-75 C3
Arnouville 45C C1
Arnsberg 50-51 C3
Arnstadt 50-51 D3
Aro, Playa de 72D
Arosa 54-55 D2
Arosa, Ria de 70-71 A2 B2
Aroyo de la Miel, Playa de 72E
Arran 46-47 D3
Arras 42-43 E1
Arrecifes (Pl.) 137D
Arrecifes (Riv.) 137D
Arrée, Monts d' 42-43 B2
Ar Riaad 98-99 C4
Arrone 76B
Arroux 42-43 F3
Arsilah 70-71 C5
Arta 70-71 H3
Árta 78-79 F5
Arteijo 145D
Arth 54-55 C1
Arthur Kill 125C A4
Arthur's Pas 141B B3
Artibonite 130 D2
Artis 34-35A
Artois 42-43 D1 E1
Artois, Heuvels van 38-39 A2
Artvin 66-67 J7
Arua 114-115 G4
Aru Archipel 106-107 G7
Aruba 132C1
Arum 22-23 C3
Arunachal Pradesh 100C
Arusha 114-115 G5
Aruwimi 110-111 F4
Arve 58-59 C3
Arvida 122-123 L5
Arvika 62-63 E4
Arzamas 66-67 J4
Arzano 73D
Arzew 70-71 F5
Arzew, Golf van 70-71 F5
As 38-39 D1
Aš 50-51 E3
Asadabad 146-147 F25
Asahigawa 109A D2
Asansol 99A
Asbest 66-67 N4
Asbestos 120A
Ascension 114-115 B5
Aschaffenburg 50-51 C4
Aschendorf 53A B2
Asch van Wijck Gebergte, Van 130-131 B4 C3
Ascoli Piceno 74-75 D3
Ascona 54-55 C2
Asenovgrad 78-79 H3
Asfaltmeer 132B
Ashanti Heuvels 110-111 C4
Ashburton 141B B3
Ashburton (Riv.) 138-139 B4
Asheville 126-127 J4
Ashford 49C A3
Ashland 126-127 H2
Ashmore 138-139 C3
Ashstead 49C A4
Asidonopo 130-131 C4
Asiento, Baai van 132C4
Asinara 74-75 B4
Asinara, Golf van 74-75 B4
Asir 98-99 C4 C5
Asir, Ras 110-111 I3
Asjchabad 102-103 G6
Asjdod 96 D4
Asjikaga 109E A1
Asjkelon 96 D4
Asj Sjihr 98-99 C5
Askja 63A C2
Asmara 114-115 G3
Asnam, El 70-71 G5
Asnières 45C B2
Asopos 79B
Asperen 26-27 D5
Aspern 56B
Aspiring, Mount 141B A3
Aspromonte 74-75 E5
Assab 114-115 H3
Assam 98-99 H4
Asse 38-39 C2
Assel 26-27 E4
Asselt 31C
Assen 22-23 F4
Assendelft 26-27 C3
Assenede 38-39 B1
Assiniboine 122-123 I4
Assisi 74-75 D3
Assiut 114-115 G2
Assoean 115A
Assuan 110-111 G2
Asta, Cima d' 58-59 H3
Asten 30-31 F3
Astense A 30-31 F3
Asti 74-75 B2
Astipálaia 78-79 I6
Astorga 70-71 C2
Astoria 126-127 B2
Astrachan 66-67 K6
Astrolabebaai 138-139 E2
Asturië 70-71 C1
Asunción 135 E5
Asur 96 E4
Aswan 114-115 G2
Atacama 133 D5
Atacama, Salar de 133 D5
Atacamatrog 133 C4 C5
Atalantikanaal 78-79 G5
Atar 114-115 B2
Atazar, Embalse del 72C
Atbara (Pl.) 114-115 G3
Atbara (Riv.) 110-111 G3
Atfib 96 A6
Ath 38-39 B2
Athabasca 122-123 H4
Athabascameer 122-123 H4 I4
Athene, zie Athinai
Athinai 78-79 G5 G6
Athlone 46-47 C4
Athos (Bg.) 78-79 H4
Athos (Schiereil.) 78-79 H4
Athus 38-39 D3
Atienza 70-71 E2
Atlanta 126-127 J5
Atlantic Avenue 125C C3
Atlantic Beach 125C D4
Atlantic City 126-127 L4
Atlantische Kustvlakte 118-119 L6 M6
Atlantische Oceaan 146-147 G13 J21

Atlantisch-Indisch-Antarctisch bekken 146-147 P19 P24
Atlantisch-Indische rug 146-147 N20 N24
Atlas 152
Atlas Gebergte 146-147 F20 F21
Atlin 122-123 F4
Atlinmeer 122-123 F4
Atrato 133 C2
Atrecht, zie Arras
Atrek 98-99 D3
Atsugi 109E A3
Attawapiskat 122-123 K4
Attermeer 58-59 J2,
Attert 38-39 D3
Attica 79B
Attigny 38-39 C3
Attu 142-143 L3
Atucha 137D
Auasberge 110 111 E7
Aubagne 44E
Aube 58-59 A1
Aube (Dep.) 44A
Aubenton 38-39 C3
Aubervilliers 45C C2
Aubigny 38-39 A2
Aubrac, Monts d' 42-43 E4
Auburn 124B
Auburn 140B2
Auch 42-43 D5
Auchel 38-39 A2
Auckland 141B B2
Auckland Eilanden 142-143 K14
Aude (Dep.) 44A
Aude (Riv.) 42-43 E5
Audja, El 96 D5
Audjila 114-115 F2
Aue (Pl.) 50-51 E3
Aue (Riv.) 53A B2
Augrabies Val 110-111 F7
Augsburg 50-51 D4
Augusta 74-75 E6
Augusta 126-127 M3
Augusta 138-139 B5
Augusta 126-127 J5
Augustinusga 22-23 E3
Augustów 50-51 J2
Auk 36 C2
Aulnay-sous-Bois 45C C2
Aulne 42-43 B2
Aulnoye 38-39 B2
Aura (Pl.) 145C
Aura (Riv.) 145C
Aureilhan, Etang d' 42-43 C4
Aurelio 76C
Aurès Gebergte 86-87 E5
Aurich 50-51 B2
Aurillac 42-43 E4
Aurland 145A
Aurora 130-131 C3
Auschwitz, zie Oswiecim
Aust-Agder 65C
Austerlitz (Pl.) 26-27 D4
Austerlitz (Station) 45C C3
Austin 126-127 G5
Austinmeer 138-139 B4
Australian Capital Territory 138-139 E5
Australian National University 140B3
Australië 142-143 G11 I11
Australiëhaven 34-35A
Australische Alpen 138-139 E5
Auteuil 45C B3
Authie 42-43 E1
Autun 42-43 F3
Auvelais 38-39 C2
Auvergne 42-43 E4
Auvers 45C B1
Auxerre 42-43 E3
Avanavero 130-131 A3
Avanavero Vallen 130-131 A3
Aveiro 70-71 B3
Aveiro, Ria de 70-71 B3
Avellaneda 137D
Avellino 74-75 E4
Avenches 54-55 B2
Avenhorn 26-27 C2
Avennes 38-39 D2
Aventino, Monte 76C
Avereest 32A
Avesnes 38-39 B2
Avesta 62-63 F4
Aveyron (Dep.) 44A
Aveyron (Riv.) 42-43 E4
Avezzano 74-75 D3
Avignon 58-59 H6
Avignon (Waterkrachtcentrale) 44C
Avila 70-71 D3
Avilés 70-71 C1
Avion 38-39 A2
Avisio 58-59 H3
Avola 74-75 E6
Avon 46-47 F5
Avon 46-47 E5
Avon 46-47 F4
Avon 42-43 C1
Avranches 42-43 C2
Awash 110-111 H3
Awbari, Edeyen 110-111 E2
Axel 30-31 B3
Axel Heiberg Eiland 122-123 J1 K2
Axios 78-79 G4
Ayachi 86-87 D5
Ayacucho 135 C4
Ayamonte 70-71 B4
Aycliffe 48C
Aydin 78-79 I6
Aygues 58-59 B5
Aylesbury 49B
Ayr 46-47 D3
Ayrshire 48A
Ayuthia 106-107 D5
Ayvalik 78-79 I5
Aywaille 38-39 D2
Azaouak 110-111 D3
Azerbaidzjan 66-67 K7
Azië 142-143 C3 G3
Azoren 146-147 F18
Azow 66-67 I6
Azow, Zee van 66-67 I6
Azrak, El 96 F4
Azuer 70-71 D4
Azuero 130 B4
Azul 135 E6
Azur, Côte d' 42-43 G5

B

Baak 26-27 F4
Baakse Beek 26-27 F4
Baälbek 96 F1
Baalhoek 30-31 C3
Baalhoekkanaal 17A
Baambrugge 26-27 C4
Baarland 30-31 B3
Baarle 31A
Baarle-Hertog 38-39 C1
Baarle-Nassau 30-31 D3
Baarlo 30-31 G3
Baarn 26-27 D4
Babberich 26-27 F5
Baboesjkin 68A C1
Babul 66-67 L8
Babuyan Eilanden 106-107 F5
Bacău 78-79 I1
Bachteganmeer 102-103 G7
Back River 122-123 I3
Bacolod 106-107 F5
Bacton 36 C3
Badajoz 70-71 C4
Badalona 70-71 G2
Badana 101 C3 D3
Bad Aussee 58-59 J2
Bad Breisig 61B
Bad Ems 50-51 B3
Baden 50-51 G4
Baden 54-55 C1
Baden-Baden 50-51 C4
Baden-Württemberg 50-51 B4 C4
Badgastein 58-59 J2
Bad Godesberg 50-51 B3
Badhoevedorp 26-27 C3
Bad Ischl 58-59 J2
Bad Kissingen 50-51 D3
Bad Kreuznach 50-51 B4
Bad Lands 126-127 F3
Bad Nauheim 50-51 C3
Bad Ragaz 54-55 D1
Bad Reichenhall 50-51 E5
Bad Tölz 50-51 D5
Bad Zwischenahn 53A C2
Baena 70-71 D4
Baesweiler 30-31 G5
Baexem 30-31 F4
Baeza 70-71 D4
Baffinbaai 122-123 L2 M2
Baffinland 122-123 L2 M3
Baflo 22-23 F2
Bafoulabé 114-115 B3
Bagdad 98-99 C3
Baghin 154D
Bagnères-de-Bigorre 42-43 D5
Bagnères-de-Luchon 42-43 D5
Bagnes, Val de 54-55 B2
Bagnolet 45C C2
Baguio 106-107 F5
Baguirmi 110-111 E3
Bahama Eilanden 118-119 M7
Bahamas 126-127 K6 L7
Baharija 114-115 F2
Bahawalpur 98-99 F4
Bahia 135 F4 G4
Bahía Blanca 135 D6
Bahia Eilanden 130 A2
Bahrein 98-99 D4
Bahr Josef 154B
Bahwalpur 100C
Baia Mare 78-79 G1
Baie-Comeau 122-123 M5
Baikal Gebergte 102-103 L4
Baikalmeer 102-103 L4
Baikonoer 102-103 H5
Baile Atha Cliath, zie Dublin (Pl.)
Bailleul 38-39 A2
Bairnsdale 138-139 E5
Baïse 42-43 D5
Baja 74-75 G1
Baja-California 118-119 I7
Baja Subotica 78-79 E1
Bajdaratski Golf 66-67 O2
Bajudasteppe 110-111 G3
Bakal 66-67 M5
Bakar 74-75 E2
Bakel 114-115 B3
Bakel 30-31 F2
Baker (Eil.) 142-143 M8
Baker (Pl.) 124B
Baker Lake 122-123 J3
Bakersfield 126-127 C4
Bakhuis Gebergte 130-131 B3
Bakhuizen 22-23 C4
Bakkerskil 30-31 D1
Bakkeveen 22-23 E3
Bakkum 26-27 C2
Bakoe 66-67 K7
Bakony Woud 78-79 D1 E1
Balabac, Straat 106-107 E6
Balakowo 66-67 K5
Balashi 132C1
Balasjicha 68A D1
Balasjow 66-67 J5
Balaton 78-79 D1 E1
Balboa 119D
Balcarçe 146-147 M15
Balch 102-103 H6
Balchasj 102-103 I5
Balchasjmeer 102-103 I5
Balclutha 141B A4
Baldo, Monte 58-59 G4
Balearen 70-71 G4 H3
Balen 38-39 D1
Balen-Neet 30-31 E4
Balestrand 145A
Balg 13C C1
Balgzand 22-23 B4
Bali 106-107 E7
Balikesir 78-79 I5
Balikpapan 106-107 E7
Bali, Straat 107A
Balk 22-23 D4
Balkan 78-79 G3 I3
Balkan Schiereiland 86-87 G4
Balkbrug 26-27 F2
Ballarat 138-139 E5
Ballari 98-99 F5
Ballina 46-47 B3
Ballinasloe 46-47 B4
Ballinskelligsbaai 46-47 A5
Ballokidam 154E
Ballum 22-23 D2
Bally 99C
Ballymena 46-47 C3
Balmhorn 54-55 B2
Balmoral Castle 46-47 E2
Balonne 138-139 E4
Balsas 126-127 F8 G8
Balta 66-67 G6
Baltijsk 50-51 H1
Baltimore 126-127 K4
Baltische Hoogten 62-63 H4 G5 H5
Baltische Rug 86-87 F3 G3
Baltisch Kanaal 62-63 J3
Baluchistan 98-99 E4
Bamako 114-115 C3
Bamba 114-115 C3
Bambari 114-115 F4
Bamberg 50-51 D4
Bamian Pas 98-99 E3
Banana 114-115 E5
Banat 77C
Bànat 78-79 F2
Banater Gebergte 78-79 F2 G2
Banbury 46-47 F4
Banco, El 130 D4
Banda Aceh 106-107 C6
Banda Eilanden 138-139 C2 D2
Bandai 109A D3
Bandama 110-111 C4
Bandar 98-99 G5
Bandar Abbas 98-99 D4
Bandar Benha 96 A5
Bandar Busjir 98-99 D4
Bandar-e-Pahlewi 66-67 K8
Bandar Masjur 101 E3
Bandar Seri Begawan 106-107 E6
Bandar Sjah 66-67 L8
Bandar Sjahpur 98-99 C3
Bandazee 106-107 F7 G7
Bandeira, Pico da 133 F5
Bandhra 99B
Bandirma 78-79 I4
Bandjarmasin 106-107 E7
Bandundu 114-115 E5
Bandung 107A
Banff (Graafschap) 48A
Banff (Pl.) 122-123 H4
Banff (Pl.) 46-47 E2
Banff National Park 121A
Bangala 114-115 E4
Bangassou 114-115 F4
Banger 46-47 D4
Bangil 107A
Bangka 106-107 D7
Bangkalan 107A
Bangkok, zie Krung Thep
Bangla Desh 98-99 G4 H4
Bangli 107C
Bangor 126-127 M3
Bangor 46-47 D4
Bangor 46-47 D3
Bangui 114-115 E4
Bangweolomeer 114-115 F6
Banholt 30-31 F5
Bani 110-111 C3
Banias 90-91 H5
Banj 142-143 F9
Banjaard 30-31 B2
Banjaard, De 17C
Banjaluka 78-79 F2
Banjul 114-115 B3
Banjuwangi 107A
Banks 122-123 G2 H2
Banks Eilanden 138-139 G3
Banks, Schiereiland 141B B3
Bankstown 140B2
Bankura 99A
Bann 46-47 C3
Banne Buiksloot 34-35A
Bañolas 72D
Ban Si Racha 146-147 H31
Banská Bystrica 50-51 H4
Banská Stiavnica 50-51 H4
Banstead 49C B4
Bant 26-27 E1
Bant, Hoek van de 13C B2
Bantry 46-47 B5
Bantrybaai 46-47 B5
Baoan 108D C2
Baodang 102-103 M6
Baoji 106-107 D3
Baotou 106-107 D2
Bapaume 38-39 A2
Baqa 146-147 G24
Bar 78-79 E3
Barabasteppe 102-103 I4 J4
Barabinsk 102-103 I4
Baracaldo 70-71 D1 E1
Baradero 137D
Baraganul 78-79 I2
Baragil, El 112B
Barahona 130 D2
Baraka 98-99 B5
Barakar 99A
Baranagar 99C
Baranof Eiland 122-123 F4
Baranona 126-127 L8
Baranowitsji 66-67 G5
Baraque Fraiture 38-39 D2
Baraque Michel 38-39 E2
Barauni 100B
Barbados 130 G3
Barbarijse Hoogvlakte 110-111 C1 D1
Barber 132C2
Barberton 116C D2
Barbuda 130 F2
Barcadera 132C3
Barcarès, Le 42-43 E5
Barcelona 130 F3
Barcelona 70-71 G2
Barcelonnette 58-59 C5
Barcelos 135 D3
Barchem 26-27 F4
Barcoo 138-139 E4
Barcs 74-75 F2
Bardai 114-115 E2
Bardawilzoutmoeras 96 C4
Bárdenas, Las 70-71 E2
Bardera 114-115 H4
Bardolino 60
Bardonècchia 58-59 C4
Bareli 98-99 F4
Barendrecht 26-27 C5
Barentsøja 63B C2
Barentszburg 63B B2
Barentszzee 102-103 E2 F2
Barfleur, Pointe de 42-43 C2
Bargau Pas 78-79 H1
Barge Canal 126-127 K3
Barger-Compascuum 22-23 G4
Barger-Oosterveld 22-23 F4
Bargoezin 102-103 L4
Bari 74-75 F4
Barinas 130 D4
Barisan, Bukit 106-107 C6 D7
Barito 106-107 E7
Barka, Plateau van 80-81 H5
Barking 49C C2
Barkingside 49C C2 D2
Barkly Highway 138-139 D3 D4
Barkly Plateau 138-139 C3 D3
Barkol 98-99 H2
Bar-le-Duc 42-43 F2
Barleemeer 138-139 B4
Barlett 146-147 D7
Barletta 74-75 F4
Barnaul 102-103 J4
Barnes 49C B3
Barnet 49C B1
Barneveld 26-27 E4
Barneveldse Beek 26-27 E4
Barnflair 22-23 G4
Barnstaple 46-47 D5
Barnstaplebaai 46-47 D5
Barnsteenkust 145H
Baroda 98-99 F4
Baronie 10A
Barotseland 114-115 F6
Barquisimeto 135 D1
Barra (Pl.) 73D
Barrackpur 99C
Barradeel 32A
Barra Eilanden 46-47 C2
Barrancabermejà 130 D4
Barranquilla 135 C1
Barreiro 70-71 A4
Barren Grounds 122-123 I3 J4
Barrien 53A C3
Barrier Range 138-139 E5
Barro Colorado 119D
Barros, Tierra de 70-71 C4
Barrow (Pl.) 122-123 D2
Barrow (Riv). 46-47 C4
Barrow Creek 138-139 D4
Barrow Eiland 138-139 B4
Barrow in Furness 46-47 E3
Barrow, Kaap 122-123 D2
Barrow, Straat 122-123 J2
Barsac 44D
Barsingerhorn 22-23 B4
Barstow 124B
Bar-sur-Aube 42-43 F2
Bartica 130 G4
Barton 140B3
Barwon 138-139 E4
Barwoutswaarder 26-27 C4
Barycz 50-51 G3
Basarat 99C
Basatin, El 112B
Basel 54-55 B1
Baselland 55E
Basento 74-75 F4
Basilan 106-107 F6
Basildon 46-47 G5
Basilicata 74-75 E4 F4
Basingstoke 46-47 F5
Basisweg 34-35A
Basjkieren Republiek 69
Baskische Provincie 70-71 D1 E2
Baskoentsjakmeer 66-67 K6
Basora, Punt 132C1
Basothò, zie Zuid-Sotho
Basra 98-99 C3
Bas-Rhin 44A
Bassano 58-59 H4
Basseé, La 38-39 A2
Bassein 106-107 C5
Bassein Creek 99B
Basses-Alpes 44A
Basse Terre 130 F2
Bassevelde 30-31 B4
Bass, Straat 138-139 E5
Bastia 74-75 B3
Bastogne 38-39 D2
Bata 114-115 D4
Batang 98-99 H3
Batangas 106-107 F5
Batenburg 30-31 F1
Bath 46-47 E5
Bath 30-31 C3
Bathem 26-27 F4
Bath, Nauw van 30-31 C3
Bathurst (Eil.). 138-139 D3
Bathurst (Eil.) 122-123 I2 J2
Bathurst (Pl.) 115A
Bathurst Inlet 122-123 I3
Bathurst, Kaap 122-123 G2
Batman 101 D2
Batoemi 66-67 J7
Baton Rouge 126-127 H5
Batrun 96 E1
Batsjki Kanaal 78-79 E2
Battambang 106-107 D5
Battersea 49C B3
Batu 110-111 G4
Batubrok 106-107 E6
Batur, Gunung 107C
Baturmeer 107C
Batz 42-43 A2 B2
Bauchi 114-115 D3
Bauchiplateau 110-111 E3
Baule, La 42-43 B3
Bauria 99C
Bautzen 50-51 F3
Baux, Les 58-59 A6
Bavel 30-31 D2
Bayard, Col 58-59 C5
Bayburt 66-67 J7
Bay City 126-127 J3
Bayern 50-51 D4 E4
Bayeux 42-43 C2
Bayonne 125C B3
Bayonne 42-43 C5
Bayonne Bridge 125C B3
Bayreuth 50-51 D4
Baza 70-71 E4
Bazardjoezi 66-67 K7
Bazas 42-43 C4
Bazias 78-79 F2
Beachy Head 46-47 G5
Beagle Golf 138-139 C3 D3
Beam 49C D2
Béarn 42-43 C5
Beas 154E
Beatrix 132C1
Beatrixkanaal 30-31 E3
Beaucaire 42-43 F5
Beauce 42-43 D2 E2
Beauchamp 45C B1
Beauchastel 44C
Beaufort-Wes 114-115 F8
Beaufortzee 122-123 E2 F2
Beaujolais, Monts du 42-43 F4 F3
Beaumont 38-39 C2
Beaumont 126-127 H5
Beaune 42-43 F3
Beauraing 38-39 C2
Beauvais 42-43 E2
Bebra 50-51 C3
Bečej 78-79 F2
Béchar 114-115 C1
Beckenham 49C C3
Beckum 26-27 G4
Bedford (Graafschap) 49A
Bedford (Pl.) 46-47 F4
Bedford Stuyvesant 125C C3
Bedum 22-23 F2
Beegden 30-31 F4
Beek 30-31 F1
Beek 30-31 F5
Beekbergen 26-27 E4
Beekbergse Beek 11B
Beek en Donk 30-31 F2
Beekhuizen 131D
Beemster 26-27 C2
Beerkanaal 34-35B
Beers 30-31 F2
Beerse (Pl.) 38-39 C1
Beerse (Vliegveld) 30-31 D3
Beersel 41B
Beersjewa 96 D4
Beerta 22-23 G3
Beerze 30-31 E3
Beesd 26-27 D5
Beesel 30-31 G3
Beetgum 22-23 D3
Beets 26-27 C2
Beetsjoeanaland 114-115 F7
Beetsjoeanaland Protectoraat 115A
Beetsterzwaag 22-23 E3
Bega 78-79 F2
Begakanaal 78-79 F2
Begna 62-63 D4
Behala 99C
Beida, El 114-115 F1
Beieren, zie Bayern
Beierse Alpen 58-59 G2 I2
Beierse Woud 50-51 E4
Beihai 106-107 D4
Beijing 106-107 E2 E3
Beijing Shi 108A
Beilen 22-23 F4
Beilen 32A
Beilerstroom 22-23 E4
Beilervaart 22-23 E4
Beira (Ls.) 70-71 B3
Beira (Pl.) 114-115 G6
Beirut 96 E2
Beitbridge 116C C1
Beit Lahm 96 E4
Beit Sjean 96 E3
Beit Sjeanvallei 97A
Beit Vegan 96A
Beja 70-71 B4
Béja 74-75 B6
Bejaia 80-81 E4
Béjar 70-71 C3
Bekaa, El 96 E2
Békéscsaba 78-79 F1
Bekkerzeel 41B
Bela 98-99 E4
Bel Air, Pointe de 112A
Belawan 106-107 C6
Belcher Eilanden 122-123 K4 L4
Belcher Kanaal 122-123 J2
Belém 135 F3
Belet Wen 114-115 H4
Belfast 46-47 D3
Belfast Lough 46-47 D3
Belfeld 30-31 G3
Belfort 42-43 G3
België 38-39
Belgisch Kongo 115A
Belgrado, zie Beograd
Belgrano Station 144B
Belice 74-75 D6
Belitung 106-107 D7
Belize City 126-127 I8
Belize, zie Brits-Hondúras
Belka, El 96 E4 F4
Bellágio 54-55 D3
Bellano 54-55 D2
Belledonne 58-59 B4 C4
Belle Ile 42-43 B3
Belle Isle, Straat 122-123 N4
Belleville 125C A2 B2
Belle, zie Bailleul
Bellin 122-123 L3
Bellingham 126-127 B2
Bellingshausenzee 144B
Bellingwedde 32A
Bellingwolde 22-23 G3
Bellinzona 54-55 D2
Bellsund 63B B3
Belluno 58-59 I3
Bèlmez 70-71 C4
Belmopan 126-127 I8
Beloecha 102-103 J5
Belo Horizonte 135 F4
Belowo 102-103 J4
Belter Wijde 26-27 F2
Belt Mountains 126-127 D2
Beltrum 26-27 G4
Beltsy 66-67 G6
Belyando 138-139 E4
Bemelen 30-31 F5
Bemmel 26-27 E5
Benadir 110-111 H4
Benamargosa 72E
Benares, zie Varanasi
Benavente 70-71 C2
Bendery 78-79 J1
Bendigo 138-139 E5
Beneden-Donauvlakte 86-87 G4
Beneden-Leeuwen 30-31 F1
Beneden Merwede 30-31 D1
Benedenrijns Laagland 86-87 E3
Beneden-Toengoeska 102-103 K3
Beneluxhaven 34-35B
Beneluxtunnel 34-35B
Benevento 74-75 E4
Bengaalse rug 146-147 L29 J29
Bengalen 94-95 J7 K7
Bengalen, Golf van 94-95 J8 K8
Bengaluru 98-99 F5
Benghazi 114-115 F1
Bengkulu 106-107 D7
Benguela 114-115 E6
Benguelastroom 117A
Beni 113F
Beni 133 D4
Beni-Abbès 114-115 C1
Benicarló 70-71 F3
Benin 114-115 D4
Benin, Baai van 110-111 D4
Beni-Saf 70-71 E5
Beni Suëf 96 A6
Benjamin-Constant 135 C3
Benkovac 58-59 L5
Bennebroek 26-27 C3
Bennekom 26-27 E5
Benningbroek 26-27 D2
Benoa 107C
Benoni 117D
Benschop 26-27 C4
Bentheim 26-27 G2 H3
Benthuizen 26-27 C4
Bentveld 34-35A
Beograd 78-79 F2
Beppu 109A B4
Berat 78-79 E4 F4
Berber 114-115 G3
Berbera 114-115 H3
Berbice 130 G4
Berchem 30-31 C4
Berchtesgaden 58-59 I2 J2
Berditsjew 66-67 G6
Berdjansk 66-67 I6
Beregowo 50-51 J4
Berenberg 86-87 D1
Berendrecht 30-31 C3
Beren Eiland 144A
Bereneilanden 102-103 R2
Beresowo 66-67 N3 O3
Berettyó 78-79 G1
Bereza 50-51 K2
Berezina 66-67 G5

Berezniki 66-67 M4
Berg 30-31 F5
Berg 30-31 F4
Bergama 78-79 I5
Bergambacht 26-27 C5
Bérgamo 58-59 F4
Bergeijk 32A
Bergen (Ls.) 55C
Bergen (Pl.) 62-63 C4
Bergen (Pl.) 30-31 G2
Bergen (Pl.) 26-27 C2
Bergen (Pl.), zie Mons
Bergen aan Zee 26-27 C2
Bergen-Charleroi 39E
Berg en Dal 130-131 C2
Berg en Dal 30-31 F1
Bergenfield 125C B1
Bergen op Zoom 30-31 C3
Bergentheim 26-27 G2
Bergerac 42-43 D4
Bergeyk 30-31 E3
Bergh 32A
Bergharen 30-31 F1
Berghem 30-31 F1
Bergkamen 52C
Bergse Maas 30-31 D2 E2
Bergsenhoek 26-27 C5
Bergse Plassen 34-35B
Bergslagen 65B
Bergues 38-39 A2
Bergum 22-23 D3
Bergumermeer 22-23 E3
Berici, Monti 58-59 H4
Bering 102-103 R4
Beringe 30-31 F3
Beringen 38-39 D1
Beringhaven 34-35A
Bering, Straat 122-123 B3 C3
Beringzee 146-147 D38 D40
Berkel (Pl.) 30-31 E2
Berkel (Riv.) 26-27 G5 F4
Berkeley 126-127 B4
Berkenwoude 26-27 C5
Berkhout 26-27 C2
Berkshire 49A
Berlicum 30-31 E2
Berlijn, zie Berlin
Berlikum 22-23 D3
Berlin 50-51 E2
Bermejo 133 D5
Bermeo 70-71 E1
Bermuda 146-147 F14
Bermuda Eilanden 118-119 N6
Bern (Kanton) 55E
Bern (Pl.) 54-55 B2
Bernardino Mountains 124B
Bernburg 50-51 D3
Berner Alpen 58-59 D3 E3
Berner Oberland 54-55 B2 C2
Bernina Pas 54-55 E2
Bernina, Piz 54-55 D2
Bernisse 30-31 C1
Beromünster 54-55 C1
Beroun 50-51 F4
Berounka 50-51 E4
Berra, La 54-55 B2
Berre 44E
Berre, Etang de 58-59 B6
Berry 42-43 D3 E3
Berryessadam 124B
Bertrix 38-39 D3
Berwick (Pl.) 46-47 E3 F3
Beryl 36 C2
Besakih 107C
Besançon 42-43 G3
Beskiden 50-51 H4 I4
Bessarabië 66-67 G6
Best 30-31 E2
Besthmerberg 26-27 F3
Betanzos 70-71 B1
Betanzos, Ria de 145D
Bethanië 116C A2
Bethlehem 129A
Bethlehem 116C C2
Bethlehem, zie Beit Lahm
Béthune 42-43 E1
Bet Safafa 96A
Bettembourg 38-39 E3
Betuwe 11B
Bet Zait 96A
Beugen 30-31 F2
Beulaker Wijde 26-27 F2
Beuningen 30-31 F1
Beusichem 26-27 D5
Beuthen, zie Bytom
Beveren 38-39 C1
Beveren-Waas 41A
Beverwijk 26-27 C3
Bex 54-55 B2
Bexley 49C D3
Béziers 42-43 E5
Beznau 61B
Bezons 45C B2
Bhadrawari 100B
Bhagalpur 98-99 G4
Bhakradam 154E
Bhamo 106-107 C4
Bhatpara 98-99 G4
Bhavnagar 98-99 F4
Bhilai 100B
Bhopal 98-99 F4
Bhutan 98-99 G4 H4
Biafra 114-115 D4
Biafra, Golf van 114-115 D4
Biak (Eil.) 138-139 D2
Biak (Pl.) 138-139 D2
Bialystok 50-51 J2
Biarritz 42-43 C5
Biasca 54-55 C2
Biberach 58-59 F1
Biblis I 61B
Biblis II 61B
Bida 114-115 D4
Bidassoa 70-71 E1
Biddinghuizen 26-27 E3
Bideford 46-47 D5
Bidon V 114-115 D2
Biebrza 50-51 J2
Biel 54-55 B1
Bielefeld 50-51 C2
Bielermeer 54-55 B1
Biella 58-59 E4
Bielsko-Biala 50-51 H4
Bienne 55E
Bierum 22-23 F2
Biervliet 30-31 B3
Biesbos 30-31 D1
Bièvre 45C A3 C3
Bièvres 45C B3
Biezelinge 30-31 B3
Biferno 74-75 E4
Big Bell 139D
Biggekerke 30-31 B2
Biggin Hill 49C C4
Bighorn 126-127 E3
Bighorn Mountains 126-127 E3
Bigi Pan 132B
Bigi Poika 130-131 C2
Bigiston 130-131 D2
Bignasco 54-55 C2
Big Spring 128B
Bihać 78-79 C2
Bihar 100C
Bihar 99A
Bihé, Hoogland van 110-111 E6
Bihor Gebergte 78-79 G1
Bija 102-103 J4
Bijagós Eilanden 110-111 B3
Bijland, De 26-27 F5
Bijlandskanaal 26-27 F5
Bijlmermeer 26-27 C3
Bijsk 102-103 J4
Bikaner 98-99 F4
Bikin 102-103 O5
Bikini 142-143 K7
Bilbao 70-71 E1
Bilbeis 96 A5
Bildt, Het 22-23 D2
Billings 126-127 E2
Billiton, zie Belitung
Bilma 114-115 E3
Bilo Gora 78-79 D1 D2
Biloxi 126-127 I5
Bilt, De 26-27 D4
Bilthoven 26-27 D4
Bilzen 38-39 D2
Binche 38-39 C2
Bingelrade 30-31 F5
Bingen 50-51 B4
Bingham 128C
Binghamton 125A
Binhdinh 106-107 D5
Binnenbedijkte Maas 30-31 D1
Binnen-Mongolië, zie Neimenggu
Binzert 114-115 D1 E1
Biograd 58-59 L6
Birdaard 22-23 D2
Birdjand 98-99 D3
Birdsville 138-139 D4
Birdum 138-139 C3 D3
Bir Gigafa 96 C5
Birkenhead 46-47 E4
Bîrlad 78-79 I1
Birmingham 126-127 I5
Birmingham 46-47 F4
Bir Moghrein 114-115 B2
Birobidsjan 102-103 O5
Birr 46-47 C4
Birs 54-55 B1
Birsk 66-67 M4
Bir Tlacsin 80-81 F5
Biscarosse 145E
Biscarrosse, Etang de 42-43 C4
Bischofshofen 58-59 J2
Bishnopur 99A
Bishop 124B
Bishops Stortford 49B
Biskaje, Golf van 42-43 B4 C4
Biskra 114-115 D1
Bismarck 126-127 F2
Bismarck Archipel 138-139 E2 F2
Bismarckzee 138-139 E2 F2
Bissau 114-115 B3
Bisschopsberg 22-23 E4
Bistrița (Pl.) 78-79 H1
Bistrița (Riv.) 78-79 H1
Bitburg 38-39 E3
Bitola 78-79 F4
Bitterfeld 50-51 E3
Bitterfontein 116C A3
Bittermeer 96 B5
Bitterroot Range 126-127 C2 D2
Biumba 113F
Bivio 54-55 D2
Biwameer 109A C3
Biwandi 99B
Bizerte, zie Binzert
Bjelaja 66-67 M5 L4
Bjelgorod 66-67 I5
Bjelgorod-Dnjestrowski 78-79 K1
Bjelogorsk 102-103 N4
Bjelojemeer 66-67 I3
Bjelolasica 58-59 L4
Bjelomorsk 62-63 J3
Bjeloretsk 66-67 M5
Bjelovar 78-79 D2
Bjorknas 64E B2
Björneborg, zie Pori
Bjornö 64E B2
Blackall 138-139 E4
Blackburn 46-47 E4
Black Buttedam 124B
Black Hills 126-127 F3
Black Mountains 46-47 E5
Blackpool 46-47 E4
Blacksodbaai 46-47 A3
Blacktown 140B2
Blackwater 46-47 G5
Black Water 46-47 B4 C4
Bladel 30-31 E3
Blagojevgrad 78-79 G3
Blagowesjtsjensk 102-103 N5 N4
Blancabaai 133 D6
Blanca, Cordillera 133 C3
Blanca Peak 126-127 E4
Blanche, Eau 38-39 C2
Blanche Marie Vallen 130-131 B3
Blanchemeer 138-139 D4
Blanc, Kaap 110-111 B2
Blanc, Mont 58-59 C4
Blanco, Kaap 114-115 B2
Blanco, Kaap 126-127 B3
Blanes 72D
Blankenberge 38-39 B1
Blankenburgse Tunnel 34-35B
Blankenham 26-27 E1
Blanquilla 130 F3
Blaricum 26-27 D3
Blåskavl 145A
Blaton 38-39 B2
Blaton-Nimy, Canal 38-39 B2
Blauwe Nijl 114-115 G3
Blauwe Pan 132C3
Blauwe Slenk 22-23 C3
Blåvands Huk 63C A2
Blavet 42-43 B3
Blaye 42-43 C4
Blaye, Côtes de 44D
Bled 58-59 K3
Bleiswijk 26-27 C4
Blekekil 30-31 D2 D1
Blekinge 62-63 E5
Blenheim 141B B3
Blerick, zie Venlo-West
Bleskensgraaf 26-27 C5
Blesse, De 22-23 E4
Bletchley 49B
Blida 70-71 G5
Bligh Water 143C
Blija 22-23 D2
Blijdorp 34-35B
Blijham 22-23 G3
Blimbing 107C
Blitar 107A
Blitterswijk 30-31 G2
Blocq van Kuffeler, De 16A
Bloemendaal 26-27 C3
Bloemfontein 114-115 F7
Blois 42-43 D3
Blokzijl 26-27 E2
Blommesteinmeer, Van 130-131 C3 D3
Bloomfield 125C A2
Blora 107A
Blowering Dam 140B4
Blowering Reservoir 140B4
Bludenz 58-59 F2
Bluefields 130 B3
Blue Mountains 130 C2
Blue Mountains 126-127 C3 C2
Blue Mountains 138-139 E5 F5
Bluff 141B A4
Bluff, El 130 B3
Blufpunt 131B
Blumenau 135 F5
Blümlisalp 54-55 B2
Blyth 46-47 F3
Blythe 124B
Bō 145A
Boadella, Playa de 72D
Boading 106-107 E3
Bôa Vista 135 D2
Boavista 110-111 A3
Bobbio 58-59 F5
Bobigny 45C C2
Bobo-Dioulasso 114-115 C3
Bóbr 50-51 F3
Bobroeisk 66-67 G5
Boby, Pic 110-111 H7
Boca Escalante 137A
Bocas del Toro 130 B4
Bochnia 50-51 I4
Bocholt 38-39 D1
Bocholt 26-27 G5
Bocholtz 30-31 G5
Bochum 50-51 B3
Bochum-Langendreer 52B
Bocq 38-39 E2 D2
Bodaibo 102-103 M4
Bode 50-51 D3
Bodegraven 26-27 C4
Bodele 110-111 E3
Boden 62-63 G3
Bodenmeer 54-55 D1
Bodgo Gebergte 102-103 J5
Bodmin 46-47 D5
Bodø 62-63 E2
Bodrog 50-51 I4
Bodrum 78-79 I6
Boechara 102-103 H6
Boechtarma, Meer van 102-103 J5
Boedapest, zie Budapest
Boeg 66-67 H6
Boegoelma 66-67 L5
Boeinaksk 66-67 K7
Boekarest, zie București
Boekel 30-31 F2
Boekelo 26-27 G4
Boekhoute 30-31 B3
Boekowina 78-79 H1 I1
Boelenslaan 22-23 E3
Boelgarije 91B
Boeloen 142-143 G1
Boeotië 79B
Boereja 102-103 O4
Boergas 78-79 I3
Boergas, Golf van 78-79 I3
Boerjaten Republiek 69
Boertange 22-23 G3
Boer, Ten 22-23 F2
Boesatsji 66-67 L7
Boesingheliede 34-35A
Boesmanland 117C
Boetyrki 68A B2
Boezoeloek 66-67 L5
Bofors 62-63 E4
Bogdo Gebergte 98-99 G2 H2
Bogor 107A
Bogorodskoje 68A C1
Bogotá 135 C2
Boheems-Moravische Hoogten 50-51 F4 G4
Bohemen 50-51 E4 F4
Bohemer Woud 50-51 E4
Bohinj 60
Bohol 106-107 F5 F6
Boijl 22-23 E4
Bois-d'Arcy 45C A3
Boise 126-127 C3
Boissy-Saint Léger 45C C3 D3
Bojador, Kaap 110-111 B2
Bojana 78-79 E4
Bojonegoro 107A
Bokaro (pl.) 99A
Bokaro (Riv.) 99A
Bokkegat 30-31 B1 C1
Boknafjord 62-63 C4
Boksburg 117D
Bolama 114-115 B3
Bolan Pas 98-99 E4
Bolev 78-79 H3
Boliden 62-63 G3
Bolivar, Cerro 130 F4
Bolivar, Pico 133 C2
Bolivia 135 D4
Bolivia, Hoogland van 133 D4
Bollène 44C
Bollenstreek 19A
Bollmora 64E B2
Bollnäs 62-63 F4
Bolnes 34-35B
Bologna 74-75 C2
Bolsena, Lago di 74-75 C3
Bolsjewik Eiland 102-103 L2
Bolsón de Mapimi 126-127 E6 F6
Bolsward 22-23 D3
Boltaña 70-71 F2
Bolton 46-47 E4
Bolzano 58-59 H3
Boma 114-115 E5
Bomal 38-39 D2
Bombay 98-99 F5
Bomberai 106-107 G7
Bomi Hills 114-115 B4
Bommel, Den 30-31 C2
Bommelerwaard 30-31 E1
Bomou 114-115 F4
Bomou 110-111 F4
Bonaire 132C3
Bone, Golf van 106-107 F7
Bongo Gebergte 110-111 F4
Bonifacio 74-75 B4
Bonifacio, Straat van 86-87 E4 F4
Bonin Eilanden 106-107 H4
Bonintrog 106-107 H4
Bon, Kaap 110-111 E1
Bonn 50-51 B3
Bonneuil 45C C3
Bonneville Dam 126-127 B2
Bonny 114-115 D4
Bookham 49C A4
Boom 38-39 C1
Boomkensdiep 22-23 C2
Boonackerpolder 132B
Boonervliet 34-35B
Boorn 22-23 D3 E3
Boornbergum 22-23 E3
Boothia 122-123 J2 J3
Boothia, Golf van 122-123 J2 K3
Bootsgat 13C B2 C2
Borås 62-63 E5
Borculo 26-27 G4
Börde 50-51 D2
Bordeaux 42-43 C4
Bordeaux, Côtes de 44D
Borden (Eil.) 122-123 H2 I2
Borden (Ls.) 122-123 K2
Bordighera 58-59 D6
Borehamwood 49C B1
Børgefjell 62-63 E3
Borger 22-23 F4
Borgerhout 30-31 C4
Borgharen 30-31 F5
Borghese, Villa 76C
Borgholm 62-63 F5
Borgloon 38-39 D2
Borgne 54-55 B2
Borgund 145A
Borgworm, zie Waremme
Borinage 38-39 B2 C2
Borislaw 50-51 J4
Borisoglebsk 66-67 J5
Borisow 62-63 I5
Borisowo 68A C3
Borken 26-27 G5
Borken 61B
Borkou 110-111 E3
Borkum 50-51 B2
Borlänge 62-63 E4
Bórmida 74-75 B2
Bórmio 58-59 G3
Born 30-31 F4
Borndiep 22-23 D2
Borne 26-27 G3
Borneo, zie Kalimantan
Bornerbroek 26-27 G3
Bornholm 62-63 E5
Bornu 114-115 E3
Bornu 110-111 E3
Borowitsji 66-67 H4
Borroloola 138-139 C3 D3
Borsbeek 41A
Borsja 102-103 M4
Borssele 30-31 B3
Bosaso 114-115 H3
Bosbeek 30-31 F4
Bosberg 22-23 E4
Bosch, Den 30-31 E2
Boscoreale 73D
Boscotrecase 73D
Bos en Lommer 34-35A
Boskamp 130-131 C2
Boskoop 26-27 C4
Boslanti 130-131 C3
Bosmanland 116C A2 B2
Bosna (Ls.) 78-79 D2 E2
Bosna (Riv.) 78-79 E2
Bosnië-Herzegowina 77A
Bosnië, zie Bosna (Ls.)
Bo, Sông 106-107 D4
Boso, Schiereiland 109E B3 C3
Bosplaat 22-23 E1
Bosplaat 22-23 C2 D2
Bosporus 78-79 J4
Bosporushaven 34-35A
Bosschenhoofd 30-31 D2
Boston 46-47 F4
Boston 126-127 L3
Botany 140B2
Botanybaai 138-139 F5
Boterdiep 22-23 F2
Botlek 34-35B
Botlekbrug 34-35B
Botlektunnel 34-35B
Botlekweg 34-35B
Botnische Golf 62-63 F4 G3
Botoșani 78-79 I1
Botrange 38-39 E2
Botswana 114-115 F7
Bottom, The 132D2
Bottrop 52C
Bouaké 114-115 C4
Bouches-du-Rhône 44A
Bougainville 138-139 F2
Bougainville trog 138-139 E2 F2
Bougival 45C B2
Bouillon 38-39 D3
Boulder 138-139 C5
Boulder Dam, zie Hoover Dam
Boulogne-Billancourt 45C B3
Boulogne, Bois de 45C B2 B3
Boulogne-sur-Mer 42-43 D1
Bounty Eilanden 142-143 L13
Bourbonnais 42-43 E3
Bourboule, La 42-43 E4
Bourbre 58-59 B4
Bourg 42-43 F3
Bourg, Côtes de 44D
Bourges 42-43 E3
Bourget, Aéroport du 45C C2
Bourget, Lac du 58-59 B4
Bourget, Le 45C C2
Bourg-les-Valence 44C
Bourgogne 42-43 E3 F3
Bourgogne 43B
Bourgoin 58-59 B4
Bourgondische Poort 42-43 G3
Bourgondisch Kanaal 42-43 E3 F3
Bourke 138-139 E5
Bournemouth 46-47 F5
Bourtanger Moor 22-23 G4 G3
Bouwhoek 19A
Boven-Corantijn 130-131 A6 A5
Bovenkarspel 26-27 D2
Bovenkerk 26-27 C3
Bovenmeer, zie Superior, Lake
Boven Merwede 30-31 D1
Boven Rijn 30-31 G1
Bovensmilde 22-23 E4
Boven-Tapanahony 130-131 C5 C4
Boven-Toengoeska 142-143 D3 E3
Bovenvolta 114-115 C3 D3
Boven Wijde 26-27 F2
Bowen 138-139 E4
Boxmeer 30-31 F2
Boxtel 30-31 E2
Boxtel 32A
Boyne 46-47 B4
Bözbergtunnel 60
Bozca 78-79 H5 I5
Boz Dağ 78-79 J5
Bozen 58-59 H3
Braakmankreek 30-31 B3
Braamberg 26-27 G3
Braassemermeer 26-27 C4
Brabant 38-39 C2
Brač 78-79 D3
Bracciano, Lago di 74-75 D3
Bräcke 62-63 E3
Brački Kanal 74-75 F3
Bracknell 49B
Brådano 74-75 F4
Braddon 140B3
Bradford 46-47 F4
Braga 70-71 B2
Bragança 135 F3
Bragança 70-71 C2
Brahestad, zie Raahe
Brahmani 99A
Brahmaputra 98-99 H4
Bråila 78-79 I2
Braine-l'Alleud 38-39 C2
Braine-le-Comte 38-39 C2
Brake 37 D3
Brakel 30-31 E1
Brakpan 117D
Brakzand 13C C2
Bramstedt 53A D2
Branco 135 D2
Branco, Rio 146-147 J14 I14
Brandaris 132C3
Brandberg 110-111 E7
Brandenburg (Ls.) 50-51 E2
Brandenburg (Pl.) 50-51 E2
Brandon 122-123 J5
Brandwijk 26-27 C5
Braniewo 50-51 H1
Branne 44D
Brantas 107A
Brantgum 22-23 D2
Brasilia 135 F4
Brasilia, Lago de 137C
Brașov 78-79 H2
Brass 112E
Brasschaat (Pl.) 38-39 C1
Brasschaat (Vliegveld) 30-31 C3
Brasse-Normandie 44A
Bratislava 50-51 G4
Bratsk 102-103 L4
Braunau 58-59 J1
Braunsberg, zie Braniewo
Braunschweig 50-51 D2
Brava 110-111 A3
Brava, Costa 70-71 G2 H2
Bravo del Norte, Rio 126-127 E5 F6
Brawley 124B
Bray, Pays de 42-43 D2
Braziliaans bekken 146-147 K17 K18
Braziliaanse Stroom 152
Brazilië 135 D3 F3
Brazilië, Hoogland van 133 E3 F4
Brazos 126-127 G5
Brazzaville 114-115 E5
Brda 50-51 G2
Brdy Woud 50-51 E4
Brecht 38-39 C1
Brecknock 48A
Breda 30-31 D2
Breda, Baronie van 30-31 D2
Bredasdorp 116C B3
Bredene 38-39 A1
Brederode, Ruïne van 34-35A
Bredevoort 26-27 G5
Bredewater 34-35B
Bree 38-39 D1
Breehorn 22-23 B4
Bree Veertien 11A
Breewijd 22-23 B4
Breezand 26-27 C1
Breezand (Ls.) 22-23 C3
Brege 58-59 E1 E2
Bregrenz 54-55 D1
Breidafjördhur 63A A2 B2
Breisach 61B
Breisgau 58-59 D2
Brekke 145A
Bremen 50-51 C2
Bremerberg 16C
Bremerhaven 50-51 C2
Bremervörde 53A D2
Brenne 42-43 D3
Brenner Pas 58-59 H2
Brenno 54-55 C2
Brent (Aardolieveld) 36 C1
Brent (Riv.) 49C A2
Brenta 58-59 H4
Brentford 49C A2 B2
Brent Reservoir 49C B2
Brescia 58-59 G4
Breskens 30-31 B3
Breslau, zie Wroclaw
Bressanone 58-59 H3
Bresse 42-43 F3
Brest 42-43 A2
Brest 50-51 J2
Bretagne 42-43 B2 C3
Breton, Pertuis 42-43 C3
Breton Sound 145I
Breuil Cervinia 60
Breukelen 26-27 D4
Brévine, La 54-55 A2
Brewster 146-147 E9
Briançon 58-59 C5
Briare 42-43 E3
Briare, Canal de 41C
Bridgeport 125A
Bridgetown 130 G3
Bridgwater 46-47 E5
Bridlington 46-47 F3
Brie 42-43 E2
Brie-Comte-Robert 45C D4
Brieg, zie Brzeg
Brielle 30-31 C1
Brielsebrug 34-35B
Brielse Dam 34-35B
Brielse Gat 34-35B
Brielse Meer 30-31 C1
Brienenoordbrug, Van 34-35B
Brienenoord, Van 34-35B
Brienz 54-55 C2
Brienzermeer 54-55 B2 C2
Brievengat 132C2
Briey 42-43 F2
Brig 54-55 B2 C2
Brigach 58-59 E1
Brighton 46-47 F5
Brighton Beach 125C C4
Brihuega 70-71 E3
Brinckheuvel, Natuurreservaat 131B
Brindisi 74-75 F4
Brinje 58-59 L4 L5
Brionische Eilanden 58-59 J5

Brisbane 138-139 F4
Bristol 46-47 E5
Bristolbaai 122-123 D4
Bristol, Kanaal van 46-47 D5 E5
Britsche Rijk 91A
Brits-Columbia 122-123 G4 H4
Britse Solomon Eilanden 138-139 F2 G2
Brits-Hondúras 126-127 I8
Britsum 22-23 D2
Brittanniëhaven 34-35B
Brive 42-43 D4
Brixen 58-59 H3
Brjansk 66-67 H5
Brno 50-51 G4
Broad Law 46-47 E3
Broad Sound 138-139 E4
Broadway 125C B2 C1
Brock 122-123 H2
Brocken 50-51 D3
Brockton 125A
Brod 78-79 E2
Brodeur 122-123 K2
Broekhuizen 30-31 G3
Broek in Waterland 26-27 C3
Broek op Langedijk 26-27 C2
Broer Ruys, Kaap 118-119 R2
Broken Hill 138-139 E5
Brokopondo (Distr.) 130-131 C4 C2
Brokopondo (Pl.) 130-131 D2
Bromley 49C C3
Bromma 64E A1
Bronkhorst 26-27 F4
Bronx 125C C1
Bronxville 125C C1 D1
Brooklyn 125C B3 C3
Brooklyn Tunnel 125C B3
Brooks Range 122-123 D3 E3
Broome 138-139 C3
Broom, Loch 46-47 D1 D2
Brouwersdam 30-31 B1
Brouwershaven 30-31 B2
Brouwershavense Gat 30-31 B1 B2
Brownsberg 132A
Brownsville 126-127 G6
Brownsweg 130-131 C2 C3
Broye 54-55 A2
Bruay 42-43 E1
Bruay-en-Artois 38-39 A2
Bruce, Mount 138-139 B4
Bruchem 30-31 E1
Bruchsal 50-51 C4
Bruck 58-59 L2
Brugg 54-55 C1
Brugge 38-39 B1
Brugge-Gent, Kanaal 38-39 B1
Brüggen (Pl.) 30-31 G4
Brüggen (Vliegveld) 30-31 G4
Brugge-Oostende, Kanaal 38-39 B1
Bruinisse 26-27 C2
Brummen 26-27 F4
Bruneck 58-59 H3
Brunei 106-107 E6
Brunei 158
Brunico 58-59 H3
Brünig Pas 54-55 C2
Brunnen 54-55 C2
Brunoy 45C C4
Brunsbüttelkoog 50-51 C2
Brunssum 30-31 F5
Brussel 38-39 C2
Brussel-Charleroi, Kanaal 38-39 C2
Brussel Nationaal, Luchthaven 41B
Bruxelles 38-39 C2
Brzeg 50-51 G3
Buc 45C B3
Bucaramanga 135 C2
Buchanan 114-115 B4
Buchs 54-55 D1
Buckingham 49A
Bucureşti 78-79 I2
Budapest 78-79 E1
Budel 30-31 F3
Budel-Dorplein 30-31 F4
Budel-Schoot 30-31 F3
Buenaventura 135 C2
Buenos Aires (Pl.) 135 E6
Buenos Airesmeer 133 C7
Buet, Mont 54-55 A2
Buffalo 126-127 K3
Bug 66-67 F5
Bugey 58-59 B4
Buggenum 30-31 F4
Buiksslotermeer 34-35A
Buinen 22-23 F4
Buinerveen 22-23 F4
Buiten A 22-23 G3
Buitenhaven 34-35A
Buitenhof 34-35B
Buitenhuizen 34-35A
Buiten IJ 34-35A
Buitenpost 22-23 E2
Buitrago 146-147 E20 E21
Bujumbur 112C
Bujumbura 114-115 F5
Buka 138-139 F2
Bukama 114-115 F5
Bukavu 114-115 F5
Bukittinggi 106-107 D7
Bükk 50-51 I4
Bukoba 114-115 G5
Bülach 54-55 C1
Bulaq 112B
Bulawayo 114-115 F7
Buleling 107C
Bulgarije 78-79 G3 I3
Bullange 38-39 E2
Bullaque 70-71 D3
Bulle 54-55 B2
Bullenbaai (B.) 132C2
Bullenbaai (Pl.) 132C2
Buller 141B B3
Bulloo 138-139 E4
Buma 16A
Bunbury 138-139 B5
Bundaberg 138-139 F4
Bunde 22-23 G3
Bunde 30-31 F5
Bungo Kanaal 109A B4
Bunnik 26-27 D4
Bunschoten-Spakenburg 26-27 D4
Buraimi 98-99 D4
Burano 76A
Burao 114-115 H4
Burcht 41A
Burdekin 138-139 E3 E4
Burdwan 99A
Bureidah 98-99 C4
Buren 22-23 D2
Buren 26-27 D5
Bur Fuad 96 B4
Burg 50-51 D2
Burg, Den 22-23 B3
Burgdorf 54-55 B1
Burgersdorp 116C C3
Burgerveen 26-27 C4
Burgh 30-31 B2
Burghausen 53C
Burgillo, Embalse de el 72C
Burgos 70-71 D2
Burley Griffin, Lake 140B3
Burlington 126-127 H3
Burma 106-107 C4
Burnie 138-139 E6
Burnley 46-47 E4
Burnpur 99A
Burriana 70-71 F3
Bursa 78-79 J4
Bur Said 96 B4
Bur Sudan 114-115 G3
Bur Taufik 96 B6
Burton-on-Trent 46-47 F4
Buru 106-107 F7
Burudsjird 98-99 C3
Burum 22-23 E2
Burundi 114-115 F5 G5
Burwood 140B2
Bury Saint Edmunds 46-47 G4
Buscabaai 132B
Bushenyi 113F
Bushey 49C A1
Bushiribana 132C1
Bushy Park 49C A3
Busigny 38-39 B2
Busj 96 A6
Buskerud 65C
Busselton 138-139 B5
Busslo 26-27 F4
Bussum 26-27 D3
Busto Arsizio 74-75 B2
Busuanga 106-107 E5
Buta 114-115 F4
Bute 48A
Butembo 113F
Butte 126-127 D2
Butterworth 116C C3
Butuan 106-107 F6
Butung 106-107 F7
Buurmalsen 26-27 D5
Buurse 26-27 G4
Buurserbeek 26-27 G4
Buurser Zand 26-27 G4
Buxtehude 53A D2
Buzău 78-79 I2
Bydgoszcz 50-51 G2
Byfleet 49C A4
Bylot 122-123 L2
Byrd Station 144B
Byrranga Gebergte 102-103 K2 L2
Bytom 50-51 H3
Bzura 50-51 H2

C

Caatingas 133 F3 G3
Cabeza 70-71 C4
Cabimas 135 C1
Cabinda 114-115 E5
Cabora Bassameer 110-111 G6
Cabot, Straat 122-123 M5 N5
Cabrera 70-71 G3
Cabrera, Sierra de 70-71 C2
Cabriel 70-71 E3
Čačak 78-79 F3
Càccia, Kaap 74-75 B4
Cáceres 70-71 C3
Cadaqués 72D
Cader Idris 46-47 E4
Caderousse 44C
Cadibona, Colle di 58-59 E5
Cadier en Keer 30-31 F5
Cadillac 44D
Cadi, Sierra de 70-71 G2
Cádiz 70-71 C5
Cádiz, Golf van 70-71 B5 C5
Cadzand 30-31 A3
Cadzand-Bad 17A
Caen 42-43 C2
Caernarvon (Pl.) 46-47 D4
Caernarvonbaai 46-47 D4
Cagayan 106-107 F5
Cágliari 74-75 B5
Cágliari, Golf van 74-75 B5
Cagnes 145F
Cahors 42-43 D4
Caicos Eilanden 118-119 M7
Caicos en Turks Eilanden 130 D1
Cairns 138-139 E3
Cairo 126-127 I4
Cairo 115B
Cairo, zie Qâhira, El
Caithness 48A
Cajamarca 135 C3
Calabar 114-115 D4
Calâbria 74-75 F5
Calabrië 86-87 F5 F4
Calafat 78-79 G3
Calahonda, Playa de 72E
Calais 42-43 D1
Calais, Nauw van 42-43 D1 E1
Calamar 130 D3
Calandbrug 34-35B
Calandkanaal 34-35B
Călăraşi 78-79 I2
Calatayud 70-71 E2
Calatrava, Campo de 70-71 D4
Calcutta 130-131 C2
Calcutta 98-99 G4
Caldeirão, Serra do 70-71 B4
Caldera 135 C5
Calder Hall 46-47 E3
Caledon (Pl.) 116C A3
Caledon (Riv.) 116C C3 C2
Caledonisch Kanaal 46-47 D2
Caleta, Playa de la 72E
Calgary 122-123 H4
Cali 135 C2
Calicut, zie Kozhikode
California 126-127 B3 C5
California Aquaduct 124B
California, Golf van 126-127 D5 E7
Californian fields 128B
California, Schiereiland 126-127 C5 D7
Californische Stroom 152
Callantsoog 22-23 B4
Callao 135 C4
Callatino 76C
Calle, La 74-75 B6
Caltagirone 74-75 E6
Caltanissetta 74-75 E6
Calvados (Dep.) 44A
Calvados (Ls.) 42-43 C2
Calvi 74-75 B3
Calvi, Monte 145J
Calvinia 116C A3
Cam 46-47 G4
Camagüey 126-127 K7
Camagüey Eilanden 126-127 K7
Camarat, Cap 42-43 G5
Camarat, Kaap 58-59 C6
Camargue 42-43 F5
Camargue (Nationaal Reservaat) 44E
Camatagua 146-147 I13 I14
Camau, Kaap 106-107 D6
Cambay, Golf van 98-99 F5 F4
Cambérène 112A
Camberwell 49C B3 C3
Cambrai 42-43 E1
Cambrésis 38-39 B2
Cambrian Mountains 46-47 E4
Cambridge 46-47 G4
Cambridge Bay 122-123 I3
Cambridgeshire 48A
Camden 125A
Camembert 42-43 D2
Camerino 92B
Cameron Hills 122-123 H4
Cameroons, Mount 110-111 D4
Camino 73A
Campagna Lúpia 76A
Campana 137D
Campánia 74-75 E4
Campanillos 72E
Campanische Archipel 74-75 D4 E4
Campbell 142-143 K14
Campbeltown 46-47 D3
Campeche 126-127 H8
Campeche, Golf van 126-127 G7 H7
Campidano 74-75 B5
Campina Grande 135 G3
Campiña, La 70-71 D4
Campinas 135 F5
Campinase Heide 30-31 E2
Camp Minnesota 144B
Campobasso 74-75 E4
Campo Grande 135 E5
Campos (Ls.) 133 E4 F4
Campos (Pl.) 135 F5
Campos, Tierra de 70-71 C2 D2
Campo Tencia 54-55 C2
Canada 122-123
Cañada de Gómez 137D
Canadees bekken 146-147 B6 B7
Canadese Schild 118-119 K4 N4
Canadian River 126-127 F4
Çanakkale 78-79 I4
Cananea 126-127 D5
Canarische Eilanden 110-111 B2
Canarische Stroom 152
Canarreos Archipel 126-127 J7
Canarsie 125C C3
Canaveral, Kaap 126-127 J6
Canazei 60
Canberra 138-139 E5
Candan, Monte 145D
Çandarli, Golf van 78-79 I5
Canelones 137D
Canfranc 70-71 F2
Cangas 70-71 C1
Canigou 42-43 E5
Canje 130-131 A2
Cannes 42-43 G5
Cannet, Le 145F
Cannobio 54-55 C2
Canon, Punt (zie Oostpunt)
Canso, Kaap 122-123 M5
Cantabrisch Gebergte 70-71 C2 D2
Cantal 44A
Cantal, Monts du 42-43 E4
Canterbury 46-47 G5
Canterburybocht 141B B3
Canterbury Plains 141B B3
Canton (Eil.) 142-143 M9
Canton (Pl.) 126-127 J3
Canton en Enderbury 140A G5
Canvey Island 49A
Cape Christian 120D
Cape Coast 114-115 C4
Cape Dorset 122-123 L3
Cape Dyer 122-123 M3
Cape Johnsondiep 106-107 F5
Capelle aan de IJssel 26-27 C5
Capelle-West 26-27 C5
Cape Town, zie Kaapstad
Cap-Haïtien 130 D2
Capilla 137D
Capim 133 F3
Capital Hill 140B3
Capitolino, Monte 76C
Capráia 74-75 B3
Capri 74-75 E4
Caprivi Strook 114-115 F6
Capronne, Canal de 44E
Cápua 74-75 E4
Cap Vert, Schiereiland 112A
Caquetá 135 C3
Carácas 135 D1
Caracasbaai 132C2
Caratinga 135 F4
Caravaca 70-71 E4
Caravelas 135 G4
Caravius, Monte 74-75 B5
Carballo 70-71 B1
Carbonara, Kaap 74-75 B5
Carbónia 74-75 B5
Carcans, Etang de 42-43 C4
Carcaraña 137D
Carcassonne 42-43 E5
Cardamong 98-99 F6
Cárdenas 126-127 J7
Cardiff 46-47 E5
Cardigan (Graafschap) 48A
Cardigan (Pl.) 46-47 D4
Cardiganbaai 46-47 D4
Cardona 70-71 G2
Cardon, El 137A
Caribische Stroom 152
Caribische Zee 130 B3 F3
Caribou Mountains 122-123 H4
Carignan 38-39 D3
Carlisle 46-47 E3
Carlow (Graafschap) 48A
Carlow (Pl.) 46-47 C4
Carlsbad 126-127 F5
Carlsbad Caverns National Park 126-127 F5
Carlsbergrug 146-147 I26 I27
Carlstad 125C B1 B2
Carmarthen (Graafschap) 48A
Carmarthen (Pl.) 46-47 D5
Carmarthenbaai 46-47 D5
Carmaux 42-43 E4
Carmelo 137D
Carmen 137D
Carmen 126-127 H8
Carmona 114-115 E5
Carmona 70-71 C4
Carnac 42-43 B3
Carnarvon 116C B3
Carnarvon 138-139 B4
Carnegiemeer 138-139 C4
Carnsore Point 46-47 C4
Carolina, La 70-71 D4
Caroline 142-143 O9 P9
Carolinen 106-107 G6 H6
Carolinenbekken 142-143 H8 J8
Caroni 133 D2
Carora 137A
Carpentaria Golf 138-139 D3 E3
Carpenterrug 98-99 H6
Carpentras 42-43 F4
Carpi 74-75 C2
Carran 140B3
Carrantoohill 46-47 B5
Carrara 74-75 C2
Carrick 46-47 B4
Carrières 45C A2
Carson City 126-127 C4
Cartagena 130 C3
Cartagena 70-71 F4
Carteret 125C A4
Carthago 74-75 C6
Cartier 138-139 C3
Carúpano 130 F3
Carvin 38-39 A2
Carvoeiro, Kaap 70-71 A3
Casablanca, zie Dar el Beida
Casale Monferrato 58-59 E4
Cascade Gebergte 126-127 B3 B2
Cascais 70-71 A4
Caserta 74-75 E4
Casilda 137D
Casilina, Via 76C
Casiquiare 135 D2
Casória 73D
Caspe 70-71 F2
Casper 126-127 E3
Cassel 38-39 A2
Cassino 74-75 D4
Castellammare 74-75 E4
Castellana 73C
Castellane 42-43 G5
Castellón de la Plana 70-71 F3
Castelo Branco 70-71 B3
Casteren 30-31 E3
Castiglione 58-59 G4
Castlebar 46-47 B4
Castres 42-43 E5
Castricum 26-27 C2
Castricum aan Zee 26-27 C2
Castries 130 F3
Castrop-Rauxel 52C
Cat 126-127 K7
Catalanes, Playa de los 72E
Catalonië 70-71 F2 G2
Catamarca 135 D5
Catánia 74-75 E6
Catánia, Golf van 74-75 E6
Catanzaro 74-75 F5
Cataract, 1° 110-111 G2
Cataract, 2° 110-111 G2
Cataract, 3° 110-111 G3
Cataract, 4° 110-111 G3
Cataract, 5° 110-111 G3
Cataract, 6° 110-111 G3
Cateau, Le 38-39 B2
Caterham 49C C4
Cathkin Peak 110-111 F7
Catináccio 58-59 H3
Catoche, Kaap 126-127 I7
Catria, Monte 74-75 D3
Cattólica 74-75 D3
Cauca 133 C2
Caudry 38-39 B2
Caura 133 D2
Causses 42-43 E4
Cauterets 42-43 C5
Cauto 126-127 K7
Caux, Pays de 42-43 D2
Cávado 70-71 B2
Cavally 110-111 C4
Cavan (Graafschap) 48A
Cavan (Pl.) 46-47 C4
Cavárzere 145G
Cavourkanaal 74-75 B2
Caxias 135 F3
Cayambé 133 C2
Cayas, Les 126-127 L8
Cayenne 135 E2
Cayes, Les 130 D2
Cayey 146-147 H14
Cayman Eilanden 126-127 J8 K8
Caymantrog 118-119 L8
Cazaux, Etang de 42-43 C4
Cea 70-71 C2
Ceará 135 F3 G3
Cease Fire Line 1953 106-107 F3
Cebu (Eil.) 106-107 F6 F5
Cebu (Pl.) 106-107 F5
Cecina 58-59 G6
Cedar Rapids 126-127 H3
Cedros 126-127 C6
Ceduna 138-139 D5
Cega 70-71 D2
Cegléd 78-79 E1
Ceiba, La 130 A2
Celebeszee 106-107 E6 F6
Celebes, zie Sulawesi
Celio, Monte 76C
Celje 78-79 C1
Celle 50-51 D2
Celle-Saint Cloud, La 45C B3
Cenis, Col du Mont 58-59 C4
Cenistunnel, Mont 60
Cento 58-59 H5
Centraal Gebergte 138-139 D2 E2
Centraalindisch bekken 146-147 J28 K29
Centraalindische rug 146-147 J27 L28
Centraal Massief 80-81 D2 D3
Centraalpacifisch bekken 142-143 O8 Q8 P9
Centraalpacifische rug 142-143 L7 N7
Centraal Plateau 66-67 H4 I6
Centraalstation 41B
Centrafrika 114-115 E4 F4
Centrale Cordillera 133 C2
Centrale Kempen 39E
Central Lancashire 48C
Central, Massif 42-43 E4 F4
Central Park 125C C2
Central Valley 128A
Centre 38-39 C2
Centre, Canal du 38-39 C2
Centre, Canal du (Kan.) 42-43 F3
Cepu 107A
Cerbère 42-43 E5
Cerbère, Cap 72D
Cèrcola 73D
Cerdaña, La 70-71 G2
Cerf 110-111 I5
Cergy 45C A1
Cergy-Pontoise 45B
Cerignola 74-75 E4
Ceritu 132C4
Cerknica 58-59 K4
Cerknica, Meer van 58-59 K4
Cernavodă 78-79 J2
Cèrons 44D
Cerro de Pasco 135 C4
Cervia 58-59 I5
Cesano 74-75 D3
Cesena 74-75 D2
Českè Budějovice 50-51 F4
Cessnock 138-139 F5
Cetina 74-75 F3
Cetinje 78-79 E3
Ceuta 90-91 D5
Cevennes 42-43 E5 F4
Ceylon, zie Srilanka
Chaam 30-31 D2
Chaamse Bos 30-31 D2
Chabarowsk 102-103 O5
Chablais 58-59 C3
Chablis 42-43 E3
Chacabuco 137D
Chadera 96 D3
Chagos Archipel 146-147 J28
Chagres 119D
Chaibasa 99A
Chakassië 69
Chalandri 79B
Chalcidice, zie Chalkidiki
Chalil, El 96 E4
Chalkidiki 78-79 G4
Chalkis 78-79 G5
Chalk River 122-123 L5
Châlons-sur-Marne 42-43 F2
Chalon-sur-Saône 42-43 F3
Cham 50-51 E4
Chambal 98-99 F4
Chambéry 42-43 F4
Chambord 42-43 D3
Chamechaude 58-59 B4
Chamonix 58-59 C4
Champagne 42-43 E2 F2
Champagnole 58-59 B3
Champéry 54-55 A2
Champex 54-55 B2
Champigny-sur-Marne 45C C3 D3
Champlainmeer 126-127 L3
Champs-Elysées 45C B2
Chanakin 90-91 I5
Chancy 54-55 A2
Chancy-Poughy 44C
Chandernagar 99C
Chandigarh (Ls.) 100C
Chandigarh (Pl.) 98-99 F3
Chandra 79C
Chandyga 102-103 O3
Changai Gebergte 102-103 K5 L5
Changchun 106-107 F2
Changdu 98-99 H3
Changsha 106-107 E4
Changzhi 106-107 E3
Chaniá (Ls.) 79C
Chaniá (Pl.) 78-79 G7 H7
Chaniá (Pl.) 137D
Chankameer 102-103 O5
Channel Islands 46-47 E6
Chan Tengri 98-99 F2 G2
Chanthabur 106-107 D5
Chantilly 45B
Chanty-Mansiisk 90-91 K2
Chanza 70-71 B4
Chaoan 106-107 E4
Chaparral 153
Chapelle, La 38-39 B3
Charchan 98-99 G3
Charcot 144B
Charcot Eiland 144B
Charente (Dep.) 44A
Charente (Riv.) 42-43 C4
Charente-Maritime 44A
Charenton 45C C3
Charga, El 114-115 G2
Chari 110-111 E3
Charkow 66-67 I5 I6
Charleroi 38-39 C2
Charleroi, Kanaal van 41B
Charles de Gaulle, Aéroport 45C D1
Charleston 126-127 J4
Charleston 126-127 J5 K5
Charleville 42-43 F2
Charleville 138-139 E4
Charlois 34-35B
Charlotte 126-127 J4
Charlottetown 122-123 M5
Charlton 49C C3
Charolais, Monts du 42-43 F3
Charters Towers 138-139 E4
Chartres 42-43 D2
Chaskovo 78-79 H4
Chasmadam 154E
Chasseral 54-55 B1
Chasseron 54-55 A2
Chatanga (Pl.) 102-103 L2
Chatanga (Riv.) 102-103 L2
Chatangabaai 102-103 M2
Châteaubriant 42-43 C3
Château-d'Oex 54-55 B2
Châteaudun 42-43 D2
Châteaufort 45C A3
Châteauneuf-du-Rhône 44C
Châteauroux 42-43 D3
Château-Salins 42-43 G2
Châtelet 38-39 C2
Châtellerault 42-43 D3
Chatham 46-47 G5
Chatham Eilanden 142-143 M13
Chatham Island, zie San Christóbal, Isla
Châtillon-sur-Seine 42-43 F3
Chatou 45C B2
Chattanooga 126-127 I4
Chaumont 42-43 F2
Chaux-de-Fonds, La 54-55 A1
Chaves 70-71 B2
Chea 99C
Cheb 50-51 E3
Chechaouèn 70-71 C5
Chech, Erg 110-111 C2
Cheli 106-107 D4
Chéliff 80-81 D4
Chellala 70-71 G5
Chelles 45C D2
Chelm 50-51 J3

Chelmno 50-51 H2
Chelmsford 46-47 G5
Chelsea 49C B3
Cheltenham 46-47 E5
Chemiehaven 34-35B
Chemnitz, zie Karl Marxstadt
Chênée 38-39 D2
Chengde 106-107 E2
Chengdu 106-107 D3
Cher (Dep.) 44A
Cher (Riv.) 42-43 D3
Cherbourg 42-43 C2
Cherchell 70-71 G5
Chergui, Sjot ech 86-87 D5 E5
Cherra Punji 98-99 H4
Cherson 66-67 H6
Chesapeakebaai 126-127 K4
Cheshire 48A
Cheshunt 49C C1
Chesne, Le 38-39 C3
Chester 46-47 E4
Chesterfield 46-47 F4
Chesterfield Eilanden 138-139 F3
Chesterfield Inlet (B.) 118-119 K3
Chesterfield Inlet (Pl.) 122-123 J3
Cheta 102-103 K2
Chetumal 126-127 I8
Cheviot Hills 46-47 E3 F3
Chevreuse 45C A4
Chevry 45C D4
Cheyenne (Pl.) 126-127 F3
Cheyenne (Riv.) 126-127 F3
Chianakanaal 74-75 C3
Chiani 74-75 D3
Chianti, Monti del 74-75 C3
Chiasso 54-55 D3
Chiávari 73C
Chiavenna 58-59 F3
Chiba 109A D3
Chibiny 62-63 J2
Chibougamau 122-123 L5
Chicago 126-127 I3
Chichagof Eiland 122-123 F4
Chichen Itzá 130 A1
Chiclayo 135 C3
Chico 133 D7
Chico (Pl.) 124B
Chidley, Kaap 122-123 M3
Chiemmeer 50-51 E5
Chieng Mai 106-107 C5
Chienti (Pl.) 74-75 E3
Chienti (Riv.) 74-75 D3
Chiers 38-39 D3
Chiese 58-59 G4
Chièvres 38-39 B2
Chigasaki 109E A3
Chigwell 49C C1 D1
Chihuahua 126-127 E6
Chili 135 D5 C7
Chilibekken 133 C5
Chilkoot Pas 122-123 F4
Chillán 135 C6
Chiloé 133 C7
Chilpancingo 126-127 G8
Chiltern Hills 46-47 F5
Chilung 106-107 F4
Chimay 38-39 C2
Chimborazo 133 C3
Chimbote 135 C3
Chimki 68A B1
Chinabekken 106-107 E5
China, Republiek 106-107 F4
China, Volksrepubliek 106-107 B3 E3
Chinde 114-115 G6
Chindwin 106-107 C4
Chinees Laagland 106-107 E3
Chingford 49C C1
Chingola 112F
Chinguetti 114-115 B2
Chinon 42-43 D3
Chioema 62-63 G4
Chióggia 74-75 D2
Chios (Eil.) 78-79 H5 I5
Chios (Pl.) 78-79 I5
Chipata 114-115 G6
Chipperfield 49C A1
Chippis 55C
Chipstead 49C B4
Chiqi 108D A2
Chiquinquirá 130 D4
Chiquita, Mar 137D
Chiriqui 130 B4
Chiriqui Lagune 130 B4
Chirripo 130 B4
Chisimaio 110-111 H5
Chislehurst 49C C3 D3
Chisone 58-59 D5
Chiswick 49C B2 B3
Chitral 98-99 F3
Chittagong 98-99 H4
Chivasso 58-59 D4
Chivilcoy 135 D6
Chiwa 102-103 H5
Chmelnitski 66-67 G6
Chobdo 102-103 K5
Chocóbaai 133 C2
Choconta 146-147 I13 I14
Chodorow 50-51 K4
Choelavallei 97A
Choest 50-51 J4
Chofu 109E B2
Choiseul 138-139 F2
Choisy-le-Roi 45C C3
Cholet 42-43 C3
Cholon 96 D4
Chomutov 50-51 E3
Chongjin 106-107 F2
Chongqing 106-107 D4
Chonos Archipel 133 C7
Chooz 38-39 C2
Chopor 66-67 J5
Chorasan 98-99 D3 E3
Chorog 102-103 I6
Chorosjewo 68A B2
Chorrillos 135 C4
Chorzów 50-51 H3
Chosji 109E D2
Chotan (Pl.), zie Hetian
Chotan (Riv.) 98-99 G3
Chotanagpurplateau 99A
Christchurch 141B B3
Christiaan IX Land 118-119 R3 Q3
Christiania 91A
Christianshâb 122-123 N3
Christmas Eiland 106-107 D8
Christmas Eiland 142-143 O8
Chubút 133 D7
Chukyo 109C
Chuquicamata 135 D5
Chur 54-55 D2
Churaiba, Al 96 E7
Churchill (Pl.) 122-123 J4
Churchill (Riv.) 122-123 J4
Churchill (Riv.) 122-123 M4
Churchilldok 41A
Churchill Falls 122-123 M4
Churchill Peak 122-123 G4
Churfirsten 54-55 D1
Churuguara 137A
Ciampino, Aeroporto di 76B
Čičarija 58-59 K4
Ciénaga 130 D3
Cienfuegos 126-127 J7
Cieszyn 50-51 H4
Cieza 70-71 E4
Cilacap 107A
Cilicische Passen 86-87 H5
Cimarron 126-127 G4
Cimone, Monte 74-75 C2
Cîmpina 78-79 H2
Cîmpulung 78-79 H2
Cinca 70-71 F2
Cincinnati 126-127 J4
Ciney 38-39 D2
Ciniza 128B
Cinto, Mont 74-75 B3
Ciotat, La 42-43 F5
Cipro, Via 76C
Circeo, Kaap 74-75 D4
Circle 122-123 E3
Cirebon 107A
Cisa Pas, La 74-75 B2
Ciskei 117C
City 140B3
City Island 125C D1 D2
Ciudad Bolivar 135 D2
Ciudad de Mexico 142-143 U7
Ciudad Juárez 126-127 E5
Ciudad Obregon 126-127 D6 E6
Ciudad Real 70-71 D4
Ciudad Rodrigo 70-71 C3
Ciudad Victoria 126-127 G7
Civitavécchia 74-75 C3
Clabecq 38-39 C2
Clackmannan 48A
Clacton-on-Sea 46-47 G5
Clanwilliam 116C A3
Clapham 49C B3
Clarapolder 132B
Clare 48A
Claremorris 46-47 B4
Clarence 141B B3
Clarencia 135 C8
Clarionbreukzone 142-143 P7 R7
Clay Belt 122-123 K4 L4
Claye-Souilly 45C D2
Clear (Eil.) 46-47 B5
Clear, Kaap 46-47 B5
Clear Lake 124B
Clear Lake 124B
Clerf (Pl.), zie Clervaux
Clerf (Riv.), zie Clerve
Clermont 138-139 E4
Clermont-Ferrand 42-43 E4
Clervaux 38-39 E2
Clerve 38-39 E2 D2
Cleveland 126-127 J3
Cleveland Hills 46-47 F3
Clewbaai 46-47 B4
Clichy 45C B2 C2
Cliffside Park 125C B2 C2
Clifton 125C A1 B1
Clinge 30-31 C3
Clipperton 118-119 J9
Clippertonbreukzone 146-147 I9 I10
Cloncurry 138-139 E4
Clonmel 46-47 C4
Cloverdale 124B
Cluj 78-79 G1
Cluny 58-59 A3
Clutha 141B A3 A4
Clyde (Pl.) 122-123 M2
Clyde (Riv.) 46-47 E3
Clydebank 46-47 D3
Clyde, Firth of 46-47 D3
Cna 66-67 J5
Coachella Canal 124B
Coalinga 124B
Coastal Aquaduct 124B
Coast Range 122-123 F4 G4
Coast Range 118-119 G4 H4
Coast Range 118-119 H5 I6
Coats 122-123 K3
Coatsland 144B
Cobalt 122-123 L5
Cobán 126-127 H8
Cobar 138-139 E5
Cobh 46-47 B5
Cobham 49C A4
Coburg 50-51 D3
Coca, Pizzo di 58-59 G3
Cochabamba 135 D4
Cochin 100B
Cochrane 122-123 K5
Cocksdorp, De 22-23 B3
Coco 130 B3
Coco Eilanden 114-115 I6
Cocos Eiland 130 A4
Cocos- of Keelingeilanden 106-107 C8
Cod 36 C2
Codigoro 145G
Cod, Kaap 126-127 L3
Coenhaven 34-35A
Coentunnel 34-35A
Coeroeni (Riv.) 130-131 A4 A5
Coeroeni (Vliegveld) 130-131 A4
Coesewijne 130-131 C2
Coeur d'Alene 126-127 C2
Coevorden 22-23 F5
Coevorden-Alte Piccardie, Kanaal 22-23 F5
Coevordens Kanaal 22-23 F5
Coff's Harbour 138-139 F5
Cofio, Embalse del 72C
Cognac 42-43 C4
Coiba 130 B4
Coimbatur 98-99 F5
Coimbra 70-71 B3
Coín 70-71 D5
Coiron 42-43 F4
Colchester 46-47 G5
Cold Wall 152
Coleraine 46-47 C3
Colesberg 116C C3
Colijn 16A
Colijnsplaat 30-31 B2
Colima 126-127 F8
Coll 46-47 C2
College 122-123 E3
College Point 125C C2
Collégien 45C D3
Collie 138-139 B5
Collier Bay 138-139 C3
Collombey 55C
Colmar 42-43 G2
Colme, Canal de la 38-39 A2
Colombes 45C B2
Colombia 135 C2 D2
Colombo 98-99 F6 G6
Colón 130 C4
Colón Archipel, zie Galápagos Eilanden
Colonia 135 E6
Colonne, Kaap 74-75 F5
Colonsay 46-47 C2
Colorado (Riv.) 126-127 G5
Colorado (Riv.) 133 D6
Colorado (Riv.) 126-127 E4 D5
Colorado (St.) 126-127 E4 F4
Colorado Kolonie, zie Lago Kolonie
Colorado Plateau 126-127 D4
Colorado River Aquaduct 124B
Colorado Springs 126-127 F4
Columbia (Pl.) 126-127 J5
Columbia (Riv.) 122-123 H5 G5
Columbia, District of 126-127 K4
Columbia, Kaap 118-119 M1
Columbia, Mount 122-123 H4
Columbia Plateau 126-127 C2
Columbus 126-127 J5
Columbus 126-127 J4
Colusa 124B
Colville 122-123 D3
Colwyn Bay 46-47 E4
Comácchio 74-75 D2
Comácchio, Valli di 74-75 C2 D2
Combé 131D
Comblain-au-Pont 38-39 D2
Comecon-pijpleiding 68B
Comines 38-39 B2
Commandeursbaai 132C1
Commewijne (Distr.) 130-131 D2 D3
Commewijne (Riv.) 130-131 D2
Committee Bay 122-123 K3
Communisme Piek 102-103 I6
Community Hospital 140B3
Como 58-59 F4
Comodoro Rivadavia 135 D7
Comoé 110-111 C4
Como, Lago di 58-59 F3 F4
Comorant 36 C1
Comoren 110-111 H6
Comorin, Kaap 98-99 F6
Compiègne 54-55B
Conakry 114-115 B4
Concarneau 42-43 B3
Concepción 135 E5
Concepción 135 C6
Concepcion del Uruguay 137D
Conception, Point 126-127 B5
Conchos 126-127 E6 F6
Concord 126-127 L3
Concord 140B2
Concordia 135 E6
Concordiabaai 132D3
Condé-sur-l'Escaut 38-39 B2
Condom 42-43 D5
Condroz 38-39 C2 D2
Coney Island 125C B4 C4
Conflans-Sainte Honorine 45C A1
Connacht 46-47 B4
Connecticut (Riv.) 126-127 L3
Connecticut (St.) 126-127 L3
Connellsville Field 120A
Connemara 46-47 A4 B4
Conn, Loch 46-47 B3 B4
Con Son 106-107 D6
Constanța 78-79 J2
Constantine 90-91 E5
Constitución 135 C6
Contes 145F
Coo 38-39 D2
Cook Eilanden 142-143 N9 N10
Cook Inlet 122-123 D4 D3
Cook, Mount 141B B3
Cook, Straat 141B B3
Cooktown 138-139 E3
Coolgardie 138-139 C5
Coombe Park 49C C3 C4
Cooper Basin 139C
Cooper Creek 138-139 D4
Coosa 126-127 I5
Copiapó 135 C5
Copparo 58-59 H5
Coppename 130-131 B2
Coppenamebank 131B
Coppenamemonding, Natuurreservaat 131B
Coppermine (Pl.) 122-123 H3
Coppermine (Riv.) 122-123 H3
Coquimbo 135 C5
Corabia 78-79 H3
Coral Harbour 122-123 K3
Corantijn 130-131 A3
Corantijnpolder 132B
Corato 74-75 F4
Corbeil 45B
Corbeil-Essonnes 45C C4
Corbières 42-43 E5
Corbones 70-71 C4
Corby 48C
Corcaigh, zie Cork (Pl.)
Córcoles 72A
Corcovado, Golf van 133 C7
Corcubión, Ria de 145D
Córdoba 70-71 D4
Córdoba 135 D6
Córdoba, Sierra de 133 D6
Cordova 122-123 E3
Corfu, zie Kérkira (Eil.)
Corigliano 74-75 F5
Corinto 130 A3
Coriscobaai 110-111 D4
Cork (Graafschap) 48A
Cork (Pl.) 46-47 B5
Cork Harbour 46-47 B5
Çorlu 78-79 I4
Cormeilles 45C B2
Corme y Lage, Ria de 145D
Cornale 73A
Corn Eilanden 130 B3
Corneliskondre 130-131 B2
Corner Brook 122-123 N5
Corning Canal 124B
Cornwall 46-47 D5
Cornwallis 122-123 J2
Coro 135 D1
Coro, Golf van 137A
Coromandel 98-99 G5
Coromandel, Schiereiland 141B C2
Coronation Golf 122-123 H3
Coronie 130-131 B2
Coroniebank 130-131 B2
Coropuna 133 C4
Corozal 119D
Corpus Christi 126-127 G6
Corral 135 C6 C7
Corralizo, Embalse de 72C
Corrèze 44A
Corrientes 135 E5
Corrientes, Kaap 126-127 E7
Corrientes, Kaap 133 E6
Corrientes, Kaap 130 C4
Corse 74-75 B3 B4
Corse, Kaap 74-75 B3
Corsica, Straat van 74-75 B3
Corsica, zie Corse
Corso, Via del 76C
Corte 74-75 B3
Cortina d'Ampezzo 58-59 I3
Cortland Park, Van 125C C1
Cortona 58-59 H6
Corubal 110-111 B3
Çoruh 66-67 J7
Corumbá 135 E4
Coruña, La 70-71 B1
Coruña, Ria de La 145D
Cosenza 74-75 F5
Costa Rica 130 B3 B4
Cotabato 106-107 F6
Cotapaxi 133 C3
Côte-d'Or 44A
Côte, La 54-55 A2
Cotentin 42-43 C2
Côtes-du-Nord 44A
Cothen 26-27 D4 D5
Cotonou 114-115 D4
Cotswold Hills 46-47 E5 F4
Cottbus 50-51 F3
Cottica 131C
Cottica (Pl.) 130-131 D4
Cottica (Riv.) 130-131 D2
Cottica, Mont 130-131 D4
Cottische Alpen 58-59 C5 D5
Coubre, Pointe de la 42-43 C4
Coulon 58-59 B6
Coulsdon 49C B4
Council Bluffs 126-127 G3
Courchevel 60
Courmayeur 60
Courbevoie 45C B2
Coursegoules 145F
Courtine, La 42-43 E4
Courtrai, zie Kortrijk
Couvin 38-39 C2
Coveñas 130 C4
Coventry 46-47 F4
Covilhã 70-71 B3
Covington 126-127 J4
Cowanmeer 138-139 C5
Cowes 46-47 F5
Cozumel 126-127 I7
Cradock 116C C3
Craigavon 46-47 C3
Craiova 78-79 G2
Crans Montana 60
Craponne, Canal de 58-59 A6 B6
Crater Lake National Park 126-127 B3
Crati 74-75 F5
Crato 135 G3
Crau 42-43 F5
Crawley 46-47 F5
Creil 45B
Creil 26-27 E1
Crema 58-59 F4
Cremona 74-75 C2
Cres 78-79 C2
Crescent City 124B
Cressier-Cornaux 55C
Créteil 45C C3
Creus, Cabo de 72D
Creuse (Dep.) 44A
Creuse (Riv.) 42-43 D3
Creusot, Le 42-43 F3
Crewe 46-47 E4
Crikvenica 58-59 K4
Cristóbal 119D
Crna 78-79 F4
Crna Gora (Geb.) 78-79 F3
Crna Gora (Ls.) 78-79 E3
Croisette, Kaap 58-59 B6
Croisic, Le 42-43 B3
Croisilles 38-39 A2
Croissy 45C B2
Croix Haute, Col de la 58-59 B5
Croix Scaille 38-39 C3
Cromarty 46-47 D2
Cromer 46-47 G4
Cromvoirt 30-31 E2
Crookes Point 125C B4
Crooswijk 34-35B
Crosby 48D
Crosby Channel 48D
Crosse, La 126-127 H3
Cross Fell 46-47 E3
Cross Island Parkway 125C D2
Crotone 74-75 F5
Croydon 138-139 E3
Croydon 49C B3
Crozetdrempel 146-147 N25 N26
Cruden Bay 36 B2
Cruz, Kaap 126-127 K8
Cuadramon, Pico de 70-71 B1
Cuando 110-111 F6
Cuanza 110-111 E5
Cuba 126-127 J7 K7
Cubango 110-111 E6
Cuchilla Grande 133 E6
Cúcuta 135 C2
Cuenca 70-71 E3
Cuenca 135 C3
Cuenca, Serranía de 70-71 E3
Cuernavaca 126-127 G8
Cuevas 70-71 E4
Cuffley 49C B1
Cuiabá 135 E4
Cuijk 30-31 F2
Cuillin Hills 46-47 C2
Cuima 114-115 E6
Cuiña, Pico de 70-71 C2
Cuito 110-111 E6
Culebra 119D
Culemborg 26-27 D5
Culgoa 138-139 E4
Culiacán 126-127 E7
Cullera 70-71 F3
Cultuurtuin 131D
Cumaná 135 D1
Cumberland (Graafschap) 48A
Cumberland (Ls.) 122-123 M3
Cumberland (Riv.) 126-127 I4
Cumberland Sound 122-123 M3
Cumbernauld 48C
Cumbre Pas 133 C6 D6
Cumbrian Mountains 46-47 E3
Cunene 110-111 E6
Cúneo 58-59 D5
Cunnamulla 138-139 E4
Cunningham Park 125C D2
Cupar 46-47 E2
Cupecoy Baai 132D1
Curaçao 132C2
Curitiba 135 F5
Cuttack, zie Kataka
Cuxhaven 50-51 C2
Cuyk 19A
Cuyuna Range 120A
Cuyuni 130 G4
Cuzco 135 C4
Cwmbran 48C
Cycladen 78-79 H6
Cyprus 98-99 B3
Czestochowa 50-51 H3

D

Daarle 26-27 G3
Daarlerveen 26-27 G3
Dacca 98-99 H4
Dachau 50-51 D4
Dachauer Moos 58-59 H1
Dachla 114-115 F2
Dachstein 58-59 J2
Dadra en Nagar Haveli 100C
Dagenham 49C D2
Dagestan 66-67 K7
Dagoudane 112A
Dagupan 106-107 F5
Dahab 96 D7
Dahana 98-99 C4
Dahengin Dao 108D B3
Dahlak Eilanden 114-115 H3
Dahomey 114-115 D4 D3
Dahra 80-81C
Dahra Gebergte 70-71 F5 G5
Daito Eilanden 106-107 G4
Dakar 114-115 B3
Dakar 112A
Dakar, Pointe de 112A
Dakar-Yoff, Luchthaven 112A
Dal 62-63 F4
Dalai Nor 106-107 E2
Dalarna 62-63 E4 F4
Dalarö 64E B2
Dalat 106-107 D5
Dalbana 130-131 A3
Dalby 138-139 F4
Dale 48E
Dalen 22-23 F5
Dalfsen 26-27 F2
Dalheim 30-31 G4
Dali 106-107 C4
Dallas 126-127 G5
Dalmatië 78-79 C2 E3
Dalmatische Eilanden 74-75 E2 F3
Dalmatische Kust 60
Dalneresjensk 102-103 O5
Dalsfjord 145A
Daltonganj 99A
Daly 138-139 C3 D3
Daly Waters 138-139 C3 D3
Dam 34-35A
Damanhur 154B
Damaraland 114-115 E7
Damaskus, zie Dimachq
Dâmbovița 78-79 H2
Damer, Ed 114-115 G3
Dammaam 98-99 D4
Dammartin-en-Goële 45C D1
Dammastock 54-55 C2
Damme 38-39 B1
Damodar 98-99 G4
Dampier 138-139 B4
Dampierland 138-139 C3
Damsterdiep 22-23 F2
Damwoude 22-23 D2
Dan 36 D3
Danakil Depressie 110-111 H3
Danang 106-107 D5
Danbury 125A
Danderyd 64E B1
Danilowskaja 68A B2
Dannemora 62-63 F4
Danshui 108D C2
Danson Park 49C D3
Dantumadeel 32A
Danzig, zie Gdańsk
Darbhanga 98-99 G4
Dardanellen 78-79 H4 I4
Dar el Beida 114-115 C1
Darent 49C D4 D3
Dar es Salaam 114-115 G5
Dar-es-Salam 115A
Darfur 110-111 F3
Dargaville 141B B2
Darién 130 C4
Darién, Golf van 133 C2
Darién, Sierra del 130 C4
Darling 138-139 E5
Darling Range 138-139 B4 B5
Darlington 46-47 F3
Darmstadt 50-51 C4
Dart 46-47 E5
Dartford 49C D3
Darthuizerberg 26-27 D4
Dartmoor 46-47 E5
Dartmouth 46-47 E5
Dartmouth 122-123 M5
Daru 138-139 E2
Darwin 138-139 C3 D3
Darwin, Cordillera 133 C8
Darwin, Mount 143B
Das 101 F4 F5
Datong 106-107 E2
Datteln 52C
Datteln-Hamm-Kanal 52C
Datubaai 106-107 E6
Datumgrens 142-143 M1 L15 M15
Daucleddau 48E
Daugawa, zie Westelijke Dwina
Daugawpils 62-63 H5
Dauphin 122-123 I4 J4
Dauphiné 42-43 F4 G4
Dauphiné, Alpen van 58-59 C4 C5
Davao 106-107 F6
Davao, Baai van 106-107 F6
Davenport 126-127 H3
David 130-131 B4
Davis Station 144B
Davis, Straat 122-123 N3
Daviszee 144B
Davos 54-55 D2
Dawasir 98-99 C4
Dawidkowo 68A B2
Dawson 122-123 F3
Dawson Creek 122-123 G4
Dax 42-43 C5
Dayton 126-127 J4
Daytona Beach 126-127 J6
Deakin 140B3
Dease Lake 122-123 F4 G4
Dease, Straat 122-123 I3
Death Valley 124B
Death Valley National Park 126-127 C4
Deauville 42-43 D2
Debica 50-51 I3

Deblin 50-51 I3
Debra Markos 114-115 G3
Debra Tabor 114-115 G3
Debrecen 78-79 F1
Decatur 126-127 I4
Decazeville 42-43 E4
Deception 122-123 L3
Deception Bay 120D
Děčin 50-51 F3
Dedemsvaart 26-27 F2
Dee 46-47 E2
Dee 46-47 E4
Deelen (Pl.) 26-27 E4
Deelen (Vliegveld) 26-27 E4
Deest 30-31 F1
Défense, La 45C B2
Deganja 97B
Degebe 70-71 B4
Deh Mandro 146-147 F27 F28
Deh Mollah 154D
Dehra Dun 98-99 F3
Deil 26-27 D5
Deinum 22-23 D3
Deinze 38-39 B2
Deir ez Zor 90-91 H5 I5
Dej 50-51 J5
Dekan, Hoogland van 94-95 I8
Delagoabaai 110-111 G7
Delano 124B
Delano Peak 126-127 D4
Delaware (Riv.) 126-127 K3 L3
Delaware (St.) 126-127 K3 L4
Delawarebaai 118-119 M6
Delémont 54-55 B1
Delerwoud 26-27 E4
Delfgauw 26-27 B4
Delfland 26-27 B5
Delflandse Hoofden 26-27 B4
Delfshaven 34-35B
Delft (Pl.) 26-27 B4
Delft (Riv.) 34-35A
Delftse Schie 34-35B
Delfzijl 22-23 F2
Delgado, Kaap 110-111 H6
Delhi (Ls.) 100C
Delhi (Pl.) 98-99 F4
Delle 54-55 A1
Dellen, De 26-27 E3
Delmenhorst 50-51 C2
Delos 78-79 H6
Delphi 78-79 G5
Delta Expo 17A
Delta Mendota Canal 124B
Demanda, Sierra de la 70-71 D2
Demawend 66-67 L8
Demer 38-39 C2 D2
Demerara 130 G4
Denain 42-43 E1
Denbigh (Graafschap) 48A
Denbigh (Pl.) 46-47 E4
Dender 38-39 C2 C1
Denderleeuw 38-39 C2
Dendermonde 38-39 C1
Dendre 38-39 B2
Denekamp 26-27 G3
Denemarken 63C
Denemarken, Straat 118-119 S3 R3
Denesjkin 66-67 M3
Denham 49C A2
Denia 70-71 F4
Denison Dam 126-127 G5
Denizli 78-79 J6
Denpasar 107C
Denver 126-127 F4
Depoetatski 102-103 O3 P3
Deptford 49C C3
Dera 96 F3
Dera Ismail Khan 100C
Derbent 66-67 K7
Derby (Graafschap) 48A
Derby (Pl.) 138-139 C3
Derby (Pl.) 46-47 F4
Derde Bakoe 68B
Derewewo 68A B3
Derg, Loch 46-47 B4
Derklé 112A
Derna 114-115 F1
Derwent 46-47 F3
Desaguadero 133 D4
Deseado (Pl.) 135 D7
Deseado (Riv.) 135 D7
Desna 66-67 H5
Desnjew, Kaap 122-123 B3
Despeñaperros, Puerto de 70-71 D4
Dessau 50-51 E3
Dessie 114-115 G3
Desventurados 135 B5 C5
Detmold 50-51 C3
Detroit 126-127 J3
Deule 38-39 A2 B2
Deule, Canal de la 38-39 A2 B2
Deurloo 30-31 A3
Deurne 30-31 F3
Deurne 30-31 C4
Deurningen 26-27 G3
Deutsch Wagram 56B
Deux Alpes, Les 60
Deux-Sèvres 44A
Deva 78-79 G2
Deventer 26-27 F3
Devoluy 58-59 B5
Devon (Eil.) 118-119 K2 L2
Devonport 138-139 E6
Devonshire 48A
Deza 145D
Dhahraan 98-99 C4 D4
Dhanbad 99A
Dhaulagiri 98-99 G4
Diablerets 54-55 B2
Diamantina (Pl.) 135 F4
Diamantina (Riv.) 138-139 E4
Diamantina, Chapada 133 F4
Diamantinadiep 142-143 E12
Diano Marina 60
Diapórioi 79B
Dickson 140B3
Didam 26-27 F5
Die 58-59 B5
Diegem 41B
Diego Suarez 115A
Diégo Suarez 114-115 H6
Diekirch 38-39 E3
Diemen 26-27 C3
Diemen Golf, Van 138-139 D3
Diemen, Straat van (zie Osumi, Straat) 109A B4
Dien Bien Phu 106-107 D4
Diepenheim 26-27 G4
Diepenveen 26-27 F3
Dieppe 42-43 D2
Dieren 26-27 F4
Diessen 30-31 E3
Diest 38-39 D2
Dietikon 54-55 C1
Diever 22-23 E4
Dieville 11A
Dieze 30-31 E2
Diffa 114-115 E3
Differdange 38-39 D3
Digboi 100B
Digne 42-43 G4
Digul 138-139 D2 E2
Dijala 80-81 M5
Dijle 38-39 C2
Dijon 42-43 F3
Diksmuide 38-39 A1
Dikson 102-103 J2
Dilbeek 41B
Dili 106-107 F7
Dilla 114-115 G4
Dillenburg 50-51 C3
Dimachq 96 F2
Dimitrovgrad 78-79 H3
Dimona 96 E4
Dinan 42-43 B2
Dinant 38-39 C2
Dinara 78-79 D2
Dinard 42-43 B2
Dinarische Alpen 78-79 D2 D3
Dingle 46-47 A4
Dinglebaai 46-47 A4
Dingwall 46-47 D2
Dinkel 26-27 H4 H3
Dinslaken 52C
Dintel 30-31 C2
Dintelhaven 34-35B
Dinteloord 30-31 C2
Dinther 30-31 E2
Dinxperlo 26-27 F5
Dios, Madre de 133 D4
Diouf, El 110-111 C2
Dire Dawa 114-115 H4
Dirkshorn 22-23 B4 B5
Dirranbandi 138-139 E4
Disappointmentmeer 138-139 C4
Disentis 54-55 C2
Disgrazia 58-59 F3
Dishoek 17A
Disko 118-119 O2 O3
Diskobaai 118-119 O3
Dison 38-39 D2
Distrito Federal 135 F4
Dithmarschen 50-51 C1 C2
Divisões, Serra das 133 E4
Dixence 54-55 B2
Dixon, Straat 122-123 F4
Diyarbakir 66-67 J8
Dizful 98-99 C3
Djadoplateau 110-111 E2
Djafr, El 96 F5
Djakovica 78-79 F3
Djalo-oasen 110-111 F2
Djanet 114-115 D2
Djarabub 114-115 F2
Djarasj 96 E3
Djatiluhur 146-147 J32
Djebel, Bahr el 110-111 G4
Djebel Dhanna 101 F5
Djedda 98-99 B4
Djelfa 114-115 D1
Djenin 96 E3
Djerba 114-115 E1
Djérid, Sjot 110-111 D1
Djezair, El 114-115 D1
Djibouti 114-115 H3
Djina 154A
Djnepr 62-63 I6
Djoemoe 130-131 C3 C4
Djoesjanbe 102-103 H6
Djofar 98-99 D5
Djof, El 114-115 F2
Djof, El 98-99 B4
Djunije 96 E2
Djurö 64E B2
Djursholm 64E B1
Dnjepr 66-67 H4 H6
Dnjeprodzerzjinsk 66-67 H6
Dnjepropetrowsk 66-67 H6 I6
Dnjestr 66-67 F6 G6
Dnjestrowski Liman 78-79 K1
Doba 114-115 E4
Dobbiaco 58-59 I3
Döbling 56B
Dobo 106-107 G7
Doboj 78-79 E2
Dobrogea 78-79 J3 J2
Dobrowolski 144B
Dobrudsja 77D
Dobrudsja, zie Dobrogea
Dobšiná 50-51 I4
Doce 133 F4
Dodekanesos 78-79 I6
Dodewaard 26-27 E5
Dode Zee 96 E4
Dódici, Cima 58-59 H4
Dodoma 114-115 G5
Doedinka 102-103 J3
Doekegat 22-23 F2
Doel 30-31 C3
Doesburg 26-27 F4
Doetinchem 26-27 F5
Doezum 22-23 E3
Doggersbank 86-87 E3
Doha 98-99 D4
Dokkum 22-23 E2
Dokkumerdiep 13C C2
Dokkumer Ee 22-23 D2
Dokkumer Grootdiep 22-23 E2
Dokkumer Nieuwezijlen (Pl.) 13C B3
Dokkumer Nieuwezijlen (Sluis) 22-23 E2
Dokkumer Trekvaart 13C B3
Dolder, Den 26-27 D4
Dôle 42-43 F3
Dôle, La 54-55 A2
Dollard 22-23 G2
Dolomieten 58-59 H3 I3
Dolores 137D
Dom 54-55 B2
Domat 54-55 D2
Dombås 62-63 D3
Dombes 42-43 F3
Domburg 30-31 B2
Domeinbossen 26-27 E3
Dôme, Puy de 42-43 E4
Domi, Ceru 132C4
Dominica 130 F2
Dominicaanse Republiek 130 D2 E2
Dommel 30-31 E2 E3
Dommelen 30-31 E3
Domodossola (Pl.) 58-59 E3
Domodossola (Riv.) 42-43 F2 D2
Don 46-47 E2
Don 66-67 I5 J6
Donau 86-87 F4 G4
Donaueschingen 50-51 C5
Donaukanal 56B
Donaumonarchie, zie Oostenrijk-Hongarije
Donaumoos 50-51 D4
Donaustadt 56B
Donauwörth 50-51 D4
Donawitz 57B
Donbass 68B
Don Benito 70-71 C4
Doncaster 46-47 F4
Donderen 22-23 F3
Dondo 114-115 E5
Dondra, Kaap 98-99 G6
Donegal (Graafschap) 48A
Donegal)Pl.) 46-47 B3
Donegalbaai 46-47 B3
Dongan Hills 125C B4
Dongara 138-139 B4
Donge 30-31 E2 D2
Dongen 30-31 D2
Dongense Vaart 30-31 D2
Donggala 106-107 E7
Dongguan 108D B1
Dong Jiang 108D C1
Dongola 114-115 G3
Doniawerstal 32A
Donjets 66-67 I6
Donjetsbekken 89C
Donjetsk 66-67 I6
Donjets Plateau 66-67 I6
Donkerbroek 22-23 E3
Donner Pas 126-127 B4
Donnersberg 42-43 F2 G2
Donon 42-43 G2
Donzère 58-59 A5
Doonerak, Mount 122-123 D3
Doorn 26-27 D4
Doornenburg 26-27 F5
Doornik, zie Tournai
Doornspijk 26-27 E3
Doorwerth 26-27 E5
Doorwerth, Kasteel 11B
Dora Baltea 58-59 D4
Dora Ripária 58-59 D4
Dorchester 46-47 E5
Dordogne (Dep.) 44A
Dordogne (Riv.) 42-43 D4
Dordrecht 30-31 D1
Dordrecht, Eiland van 30-31 D1
Dordtse Kil 30-31 D2 D1
Dore, Mont 42-43 E4
Doria Pamphili, Villa 76C
Dorking 49C A4
Dornbirn 58-59 F2
Dornoch Firth 46-47 E2
Dorogomilowo 68A B2
Dorset 49A
Dorst 30-31 D2
Dorsten 52C
Dorterbeek 26-27 F4
Dortmund 50-51 B3
Dortmund-Eems Kanaal 50-51 B3 B2
Dortmund-Ems Kanal 22-23 G2
Dos Pos 132C3
Dossor 66-67 L6
Dötlingen 53A C3
Douai 42-43 E1
Douala 114-115 D4
Douarnenez 42-43 A2
Doubs (Dep.) 44A
Doubs (Riv.) 42-43 G3
Doubtful Sound 141B A4
Douglas 46-47 D3
Doumén 108D A3
Dounreay 46-47 E1
Dour 38-39 B2
Douro (Ls.) 70-71 B2
Douro (Riv.) 70-71 B2
Dove Balg 22-23 C3
Dover 126-127 K4
Dover 46-47 G5
Dover, Straat van 46-47 G5 H5
Dovrefjell 62-63 D3
Down 48A
Downer 140B3
Downpatrick 46-47 D3
Dra 110-111 C2
Drac 58-59 B5
Drachten 22-23 E3
Drachtstercompagnie 22-23 E3
Dragoman Pas 78-79 G3
Dragón, Bocas del 130 F3
Draguignan 42-43 G5
Dra, Hamada du 110-111 C2
Drakensbergen 110-111 F8 G7
Drake, Straat 135 C8 D8
Drama 78-79 H4
Drammen 62-63 D4
Drance 54-55 B2
Drancy 45C C2
Drangajökull 63A B1
Drau 58-59 I3
Drava 78-79 D2
Dravinja 58-59 L3
Drawa 50-51 F2
Dreiherrnspitze 58-59 I2
Dreischor 30-31 B2
Drentse A 22-23 F3
Drentse Diep 22-23 F3
Drentse Hoofdvaart 22-23 E4
Dresden 50-51 E3
Dreumel 30-31 E1
Dreux 42-43 D2
Driebergen-Rijsenburg 26-27 D4
Drieborg 22-23 G3
Driebruggen 26-27 C4
Driehuis 34-35A
Driel 26-27 E5
Drietabbetje 130-131 D3
Driewegen 30-31 B3
Drimmelen 30-31 D2
Drimmelenpolder, Van 132B
Drin 78-79 F3
Drina 78-79 E2
Droezjina 102-103 P3
Drogeham 22-23 E3
Drogenbos 41B
Drogheda 46-47 C4
Drogobytsj 50-51 J4
Drôme (Dep.) 44A
Drôme (Riv.) 42-43 F4
Drongelen 30-31 E2
Drongen 31B
Dronne 42-43 D4
Dronrijp 22-23 D3
Dronten 26-27 E2
Dronten, Gemeente 16A
Drontermeer 26-27 E3 E2
Drostendiep 22-23 F5
Drouwen 22-23 F4
Drouwener Zand 22-23 F4
Druif 132C1
Drumheller 122-123 H4
Drumochter Pas 46-47 D2
Drunen 30-31 E2
Drunense Duinen 30-31 E2
Druten 30-31 F1
Druz, Djebel ed 96 F3
Druzië 96 F3
Drvar 78-79 D2
Drweca 50-51 H2
Dry Creekdam 124B
Dsjilam 154E
Duarte, Pico 130 D2
Dubai 98-99 D4
Dubawntmeer 122-123 I3
Dubbeldam 30-31 D1
Dubbo 138-139 E5
Dübendorf 54-55 C1
Dublin (Pl.) 46-47 C4
Dubrovnik 78-79 E3
Dubuque 126-127 H3
Duc 36 D3
Ducie 142-143 R11
Ducklane 49C D1
Duclair 45A
Dudelange 38-39 E3
Duden, Park 41B
Dudley 46-47 E4
Duero 70-71 E2
Duffel 38-39 C1
Dufourspitze 54-55 B3
Duggi, El 112B
Dugi Otok 78-79 C2 C3
Dugny 45C C2
Duinkerken 42-43 E1
Duinkerken-Veurne, Kanaal 38-39 A1
Duisburg 50-51 B3
Duisburg-Ruhrort 52C
Duitschland 91A
Duitse Bocht 50-51 B2 B1
Duitse Demokratische Republiek 50-51 E2 E3
Duitsland, Bondsrepubliek 50-51 B2 D2 B3 D3
Duiveland 30-31 B2 C2
Duivelsgat 37 B2
Duiven 26-27 F5
Duivendrecht 26-27 C3
Duizel 30-31 E3
Dukielska Pas 50-51 I4
Dülken 38-39 E1
Duluth 126-127 H2
Dulwich 49C C3
Dumbarton 46-47 D3
Dumfries (Graafschap) 48A
Dumfries (Pl.) 46-47 E3
Dumont 125C B1 C1
Dumont d'Urville 144B
Dumyat 96 A4
Duna 91A
Dunajec 50-51 I4
Dunaújváros 78-79 E1
Dunbar 46-47 E2 E3
Dunbarton 48A
Duncansby Head 46-47 B1
Dundalk 46-47 C3 C4
Dundalkbaai 46-47 C4
Dundas 122-123 M2
Dundasmeer 138-139 C5
Dundee 46-47 E2
Dundee Lake 125C B1
Dundo 114-115 F5
Dunedin 141B B4
Dunfermline 46-47 E2
Dungarvan 46-47 C4
Dungen, Den 30-31 E2
Dungeness (Kaap) 46-47 G5
Dungeness (Pl.) 47D
Dunkerque 38-39 A1
Dún Laoghaire 46-47 C4
Dunlin 36 C1
Dunnotar 117D
Duno 26-27 E5
Dunoon 46-47 D3
Durance 58-59 C5 B6
Durango 126-127 F7
Durazno 137D
Durazzo 77C
Durban 114-115 G7
Ďurbuy 38-39 D2
Düren 50-51 B3
Durgapur 99A
Durgerdam 26-27 C3
Durham (Graafschap) 48A
Durham (Pl.) 126-127 K4
Durham (Pl.) 46-47 F3
Durme 38-39 C1
Durmitor 78-79 E3
Durrës 78-79 E4
Dusky Sound 141B A4
Düsseldorf 50-51 B3
Dussen 30-31 D2
Dutch Harbor 142-143 N3
Duurswold 22-23 F3 F2
Duurswoude 22-23 E3
Dwarkeswar 99A
Dwina 91A
Dwinabaai 66-67 I2 I3
Dwingeloo 22-23 E4
Dwingelose Heide 22-23 E4
Dych Taoe 66-67 J7
Dyje 50-51 G4
Dylewska 50-51 H2
Dzerzjinsk 66-67 J4
Dzerzjinskij Park 68A C1
Dzjamboel 102-103 I5
Dzjeskasgan 102-103 H5
Dzjiboeti 115A
Dzjoegdzjoer Gebergte 102-103 O4 P3
Dzjoengarije 98-99 G2

E

Ealing 49C A2
Easington 36 C3
East Anglian Heights 46-47 F5 G4
East Barnet 49C B1
Eastbourne 46-47 G5
East Branch 124B
Eastchester Bay 125C D1 D2
Eastern Island 143A
East Ham 49C C2
East Kilbride 48C
East London, zie Oos-Londen
East Lothian 48A
East New York 125C C3
East Orange 125C A2
East Parkdam 124B
East Paterson 125C B1
East Riding 48A
East River 125C C2 D2
East Rockaway 125C D3
East Saint Louis 126-127 H4
East Side Division 124B
East Suffolk 48A
East Sussex 48A
Eau Claire 126-127 H3
Ebbatop 130-131 C3
Ebbw Vale 46-47 E5
Eberswalde 50-51 E2
Ebi Nor 98-99 G2
Eboli 74-75 E4
Ebro 70-71 E2
Ecancourt 45C A1
Ecaussinnes 38-39 C2
Echt 30-31 F4
Echteld 26-27 E5
Echtenerbrug 22-23 D4
Echternach 38-39 E3
Écija 70-71 C4
Eck en Wiel 26-27 D5
Eckernförde 63C A2
Ecouen 45C C1
Ecrins 58-59 C5
Ecuador 135 B3 C3
Edam 26-27 D2
Edda 36 C2
Eddystone 46-47 D5
Ede 26-27 E4
Eden 46-47 E3
Edenbridge 49B
Eder 50-51 C3
Ederveen 26-27 E4
Édessa 78-79 G4
E.D.F., Canal 44E
Edgeøya 63B C2 C3
Edgware 49C B2
Edinburgh 46-47 E3
Edingen, zie Enghien
Edirne 78-79 I4
Edjelé 114-115 D2
Edmonton 49C
Edmonton 122-123 H4
Edremit 78-79 I5
Edremit, Golf van 78-79 I5
Edwardmeer 110-111 F5
Edwards Plateau 126-127 F5 G5
Edward VII Plateau 144B
Ee (Meer) 22-23 D3
Ee (Pl.) 22-23 E2
Ee (Riv.) 22-23 D4
Eede 30-31 A3
Eefde 26-27 F4
Eeklo 38-39 B1
Eelde (Vliegveld) 22-23 F3
Eelde-Paterswolde 22-23 F3
Eelderdiep 22-23 F3
Eem 26-27 D4
Eemdijk 26-27 D3 D4
Eemhaven 34-35B
Eemmeer 26-27 D3
Eemnes 26-27 D3 D4
Eems 50-51 B2
Eemshaven 22-23 F2
Eems-Jade Kanaal 50-51 B2
Eemskanaal 22-23 F2
Een 22-23 E3
Eendracht 30-31 C2
Eenrum 22-23 E2
Eerbeek 26-27 F4
Eerbeekse Beek 11B
Eerde 30-31 E2
Eernewoude 22-23 D3
Eersel 30-31 E3
Eerste Exloërmond 22-23 F4
Eesveen 26-27 F1
Eethen 30-31 E2
Eext 22-23 F3
Eexta 22-23 F3
Efate 138-139 G3
Egadische Eilanden 74-75 D5 D6
Egedesminde 122-123 N3
Egeïsche Zee 78-79 H5 I6
Eger (Pl.) 78-79 F1
Eger (Riv.) zie Ohře
Egersund 62-63 C4
Egina (Eil.) 78-79 G6
Egina (Pl.) 79B
Eglab, El 110-111 C2
Egmond aan de Hoef 26-27 C2
Egmond aan Zee 26-27 C2
Egmond aan Zee 32A
Egmond-Binnen 26-27 C2
Egmont, Mount 141B B2
Egvekinot 102-103 T3
Egypte 114-115 F2 G2
Ehrwald 58-59 G2
Eibar 70-71 E1
Eibergen 26-27 G4
Eichstätt 50-51 D4
Eider 50-51 C1
Eidsvoll 62-63 D4
Eifel 50-51 B3
Eigenbrakel, zie Braine-l'Alleud
Eiger 54-55 B2 C2
Eigg 46-47 C2
Eighty Mile Beach 138-139 B3 C3
Eijerlandse Gat 22-23 B3
Eijerlandse Polder 22-23 B3
Eijsden 30-31 F5
Eijgelshoven 30-31 G5
Eil 114-115 H4
Eilanden beneden de Wind. 130 E3 F3
Eilanden boven de Wind 130 F2 F3
Eilanden Rivier 138-139 D2
Eilanderbalg 13C D2
Eilat 96 D6
Eilat, Golf van (zie Akaba, Golf van)
Eilerts de Haan Gebergte 130-131 B4 C5
Eindhoven 30-31 E3
Eindhovenskanaal 30-31 F3
Ein Kerem 96A
Einsiedeln 54-55 C1
Eire, zie Ierland
Eisack 58-59 H3
Eisden 38-39 D2
Eisenach 50-51 D3
Eisenerz 58-59 K2
Eisenerzer Alpen 58-59 K2
Eisenhut 58-59 J3
Eisenhüttenstadt 50-51 F2
Eisenstadt 50-51 G5
Eisleben 50-51 D3
Eisling 38-39 D3
Ejer Bavnehøj 63C A2
Ekenäs, zie Tammisaari
Ekeren 38-39 C1
Ekerön 64E A2
Ekhteyarbad 154D
Ekofisk 36 C2
Elancourt 45C A3
Elandsfontein 117D
Elazig 66-67 I8
Elba 74-75 C3
Elbasan 78-79 F4
Elbe 50-51 F3 D2
Elbe-Havel-Kanal 50-51 E2
Elbe-Lübeck-Kanal 50-51 D2
Elbert, Mount 126-127 E4
Elbe-Seitenkanaal 41C
Elbeuf 42-43 D2
Elbing, zie Elblag
Elblag 50-51 H1
Elbroez 66-67 J7
Elbsandsteingebirge 50-51 E3 F3

Elburg 26-27 E3
Elche 70-71 F4
Elburs 66-67 K8 L8
Elde 50-51 D2
Elden 26-27 E5
Eldfisk 36 C2
Eldoret 114-115 G4
Elektrostal 66-67 I4
Eleusis 79B
Eleuthera 126-127 K6 K7
Elferlingsen 61B
Elgin 46-47 E2
Elgon 110-111 G4
Elim 22-23 F5
Elisabeth, Kaap 102-103 P4
Elisabethville, zie Lubumbashi
Elista 66-67 J6
Elizabeth 125C A3
Elizabethland 144B
Elizabeth-Port 125C A3
Elk 50-51 J2
Elko 126-127 C3
Ell 30-31 F4
Ellecom 26-27 F4
Ellertsveld 22-23 F4
Ellesmere 122-123 K2 L1
Ellesmeremeer 141B B3
Ellesmere Port 48D
Ellewoutsdijk 30-31 B3
Ellice Eilanden 142-143 L9
Elliniko 79B
Ellis Island 125C B3
Elm 54-55 D2
Elmont 125C D3
Elmshorn 53A D2
Elne 72D
Elp 22-23 F4
Elsendorp 30-31 F2
Elsene 41B
Elshout 30-31 E2
Elspeet 26-27 E3
Elst 26-27 D5
Elst 26-27 E5
Elstree 49C A1 B1
Elten 26-27 F5
Eltham 49C C3
Eltonmeer 66-67 K6
Elvas 70-71 B4
Ely 46-47 G4
Elz 58-59 D1
Elzaskanaal 42-43 G3
Elzas, zie Alsace
Ema 62-63 H4
Emba 66-67 L6
Embrun 58-59 C5
Emden 22-23 G2
Emden (Vliegveld) 22-23 G2
Emeq Haela 146-147 F23 F24
Emerainville 45C D3
Emerald 138-139 E4
Emerson 122-123 J5
Emi Koussi 110-111 E2
Emilia-Romagna 74-75 B2 D2
Eminé, Kaap 78-79 I3
Emlichheim 26-27 G2
Emmaketen 130-131 B4 B3
Emma Rivier 130-131 D4
Emmastad 132C4
Emme 54-55 B1
Emmeloord 26-27 E2
Emmen 22-23 F4
Emmental 54-55 B1 B2
Emmer-Compascuum 22-23 G4
Emmer-Erfscheidenveen 22-23 F4
Emmerich 30-31 G1
Emmerik, zie Emmerich
Empel 30-31 E2
Emperorketen 146-147 D37 F38
Empoli 74-75 C3
Ems 53A B3 B2
Ems (Pl.) 42-43 G1
Emscher 52C
Ems-Jade Kanal 53A B2
Emst 26-27 E3
Ems-Vechte Kanal 22-23 G6
Encanadé 70-71 F3
Encarnación 135 E5
Encontrados 130 D4
Encounter Bay 138-139 D5
Endeh 106-107 F7
Enderbury 142-143 M9
Enez 78-79 I4
Enez, Golf van 78-79 H4
Enfield 49C C1
Engadin 54-55 D2 E2
Engano, Kaap 106-107 F5
Engeland 36 B3
Engelberg 54-55 C2
Engelen 30-31 E2
Engelenvaart 22-23 D4
Engels 66-67 K5
Engelse Vaarwater 30-31 B2
Engelsmanplaat 22-23 E2
Enghien 38-39 C2
Enghien-les-Bains 45C B1 C2
Englewood 125C B1 C1
English River 126-127 H1
Engwierum 22-23 E2
Enid 126-127 G4
Enid, Mount 138-139 B4
Enirik 145M3
Enkhuizen 26-27 D2
Enkhuizerzand 26-27 D2
Enna 74-75 E6
Ennedi 110-111 F3
Enneppetal 52C
Ennis 46-47 B4
Enniskillen 46-47 C3
Enns 58-59 J2 K1
Enontekiö 62-63 G2
Ens 26-27 E2
Enschede 26-27 G4
Enschot 30-31 E2
Ensdorf 61B
Ensenada 126-127 C5
Enservaart 26-27 E2
Enspijk 26-27 D5
Entebbe 114-115 G4
Enter 26-27 G3
Entrecasteaux Eilanden, D' 138-139 F2 F3
Entre-deux Mers 44D
Entrepôthaven 34-35A
Entre Rios 137D
Entre Rios 133 E6 E5
Enugu 114-115 D4
Enyu Kanaal 145M3
Enza 73C
Epe 26-27 E3
Epe 26-27 H4
Epen 30-31 F5
Epernay 54-55B
Epi 138-139 G3
Epinal 42-43 G2
Epinay 45C B2
Epira 130-131 A2
Epiros 78-79 F5
Epping 49C D1
Epping Forest 49C C1
Epsom 46-47 F5
Equatoriaal Guinea 114-115 D4
Equatoriale Tegenstroom 152
Eragny 45C A1
Erciyas 86-87 H5
Erdinger Moos 58-59 H1
Erdre 42-43 C3
Eregli 66-67 H8
Ereğli 66-67 H7
Eresma 70-71 D2
Erft 50-51 B3
Erfurt 50-51 D3
Ergene 78-79 I4
Erica 22-23 F5
Erichsen Land 118-119 Q1 R1
Erie 122-123 K5
Erie 126-127 J3
Eriemeer 126-127 J3
Erimanthos 78-79 F6
Erith 49C D3
Erithrai 79B
Eritrea 114-115 G3 H3
Eriwan, zie Jerevan
Erjas 70-71 C3
Erkelenz 38-39 E1
Erlangen 50-51 D4
Erm 22-23 F4 F5
Ermelo 116C C2
Ermelo 26-27 E3
Ermoepolis 78-79 H6
Erne 46-47 B3
Erne, Lough 46-47 C3
Erne, Upper Lough 46-47 C3
Eromanga 138-139 G3
Erp 30-31 F2
Errigal 46-47 B3
Erris Head 46-47 A3
Erstein 58-59 D1
Erts Gebergte 50-51 E3
Ertshaven 34-35A
Ertvelde 31B
Erzberg 57B
Erzincan 66-67 I8
Erzurum 66-67 J8
Esbeek 30-31 E3
Esbjerg 63C A2
Escala, La 72D
Escanaba 120A
Escarène, L' 145F
Escaut 38-39 B2
Esch 30-31 E2
Esch-sur-Alzette 38-39 D3
Esch-sur-Sûre 38-39 D3
Eschweiler 38-39 E2
Escorial, El 70-71 D3
Escravos 112E
Esfleth 53A C2
Esher 49C A3
Esino 74-75 D3
Eskifjördhur 63A D2
Eskilstuna 65B
Eskimo Point 62-63 F4
Eskişehir 66-67 H8
Esla 70-71 C2
Esloo 30-31 F5
Eslöv 63C C2
Esmeraldas 135 C2
Esneux 38-39 D2
Espanola 121A
Española, Isla 143B
Espartel, Kaap 70-71 C5
Espel 26-27 E2
Esperance 138-139 C5
Esperanza 144B
Espichel, Kaap 70-71 A4
Espinhaço, Serra do 133 F5 F4
Espirito Santo 135 F5 F4
Espiritu Santo 138-139 G3
Espoo 62-63 H4
Esquilino, Monte 76C
Essaouira 114-115 C1
Essen 38-39 C1
Essen 50-51 B3
Essen-Steele 52B
Essen-Werden 52C
Essequibo 130 G5
Essex 49A
Esslingen 50-51 C4
Essonne 45B
Est 45C C2
Estaca de Bares, Punta de la 70-71 B1
Estacado, Llano 153
Estados, Isla de los 135 D8
Estados, Isla de los 133 D8
Estancias, Sierra de las 70-71 E4
Estany Oran 72B
Estaque, L' 44E
Estartit 72D
Est, Canal de L' 41C
Estepona 70-71 C5
Estepona, Playa de 72E
Este, Punta del 133 E6
Esterel 58-59 C6
Estland 62-63 H4
Estoril 70-71 A4
Estrada, La 70-71 B2
Estrêla, Serra da 70-71 B3
Estremadura 70-71 A4 B3
Estremoz 70-71 B4
Esztergom 78-79 E1
Etah 122-123 L2
Etam 146-147 F13
Etampes 45B
Etiopië 114-115 G4 H4
Etiopisch Hoogland 110-111 G3 H3
Etna 74-75 E6
Eton 46-47 F5
Etosha Game Reserve 113E
Etosha Wildreservaat 117A
Etosja Pan 110-111 E6
Etretat 42-43 D2
Etruskische Apennijnen 58-59 G5 H6
Etsch 58-59 G3 H4
Ettelbrück 38-39 E3
Etten 26-27 F5
Etten-Leur 30-31 D2
Etterbeek 41B
Ettingville 125C A4 B4
Euboea 78-79 G5 H5
Eucla 138-139 C5
Eucumbene, Lake 140B4
Eucumbene River 140B4
Eufraat 98-99 C3
Euganei, Colli 58-59 H4
Eugene 126-127 B3
Eugenia, Kaap 126-127 C6
Eupen 38-39 E2
Eure 46-47 G6
Eure (Dep.) 45A
Eure (Riv.) 45A
Eure-et-Loire 45A
Eureka 122-123 K1
Eureka (Pl.) 124B
Euriposkanaal 78-79 G5 H5
Euromast 34-35B
Europa 90-91
Europageul 34-35B
Europa, Picos de 70-71 C1 D1
Europa, Punta de 70-71 C5
Europaweg 34-35B
Europolder 132B
Europolder Zuid 132B
Europoort 26-27 B5
Europoort 11A
Eurotas 78-79 G6
Eursinge 22-23 E4
Euskirchen 50-51 B3
Evanger 145A
Evans, Straat 122-123 K3
Evanston 126-127 I3
Evansville 126-127 I4
Everdingen 26-27 D5
Evere 41B
Everest, Mount 98-99 G4
Everett 126-127 B2
Evergem 38-39 B1
Everglades National Park 126-127 J6
Everingen 30-31 B3
Evian 60
Evian-les-Bains 58-59 C3
Evolène 54-55 B2
Évora 70-71 B4
Evreux 42-43 D2
Evry 45C C4
Ewell 49C B3
Ewijk 30-31 F1
Exe 46-47 E5
Exeter 46-47 E5
Exloo 22-23 F4
Exmoor 46-47 E5
Exmorra 22-23 C3
Exmouth 46-47 E5
Exmouth Golf 138-139 B4
Extremadura 70-71 C4 C3
Eyasimeer 110-111 G5
Eyre 138-139 D5
Eyre Creek 138-139 D4
Eyre Highway 138-139 C5
Eyremeer 138-139 D4
Ezanville 45C C1
Ezinge 22-23 E2
Ezumakeeg 13C B2
Ezumazijl 22-23 E2

F

Fabriano 58-59 I6
Faddejew 102-103 P2
Faenza 74-75 C2
Faeröer 86-87 D2
Faeröer 90-91 D2
Fagne 38-39 C2
Faido 54-55 C2
Faioa 145M2
Fairbanks 122-123 E3
Fair Eiland 46-47 b2
Fair Head 46-47 C3
Fair Lawn 125C B1
Fairview 125C B2
Fairweather, Mount 122-123 F4
Faizabad 98-99 F3
Faizabad 98-99 G4
Fajid 96 B5
Fajum, El 114-115 G2
Fak-Fak 138-139 D2
Faksebaai 63C C2
Falaises 42-43 D2
Falcon Dam 126-127 G6
Falkenberg 63C C1
Falkirk 46-47 E2 E3
Falkland Eilanden 133 D8 E8
Falklandstroom 152
Fallawatra 130-131 B3
Fall River 125A
Falmouth 46-47 D5
Falster 63C B2 C2
Falsterbo 63C C2
Falterona, Monte 74-75 C3
Falun 62-63 E4
Famagusta 79D
Famagustabaai 79D
Famenne 38-39 C2 D2
Fann 112A
Fanning 140A I4
Fano 74-75 D3
Fanø 63C A2
Fao 101 E4
Farafangana 114-115 H7
Farafra 114-115 F2
Farafra-Oase 110-111 F2
Farah 98-99 E3
Farasan Eilanden 98-99 C5
Farewell, Kaap 138-139 H6
Fargo 126-127 G2
Färjestad 64C B1
Farnborough 49C C4
Faro 70-71 B4
Fårö 62-63 F5
Faro, Punta del 74-75 E5
Farquhar Eilanden 110-111 I6
Farquhar Eilanden 114-115 I6
Farsta 64E B2
Farsund 62-63 C4
Fartak, Ras 98-99 D5
Farvel, Kaap 118-119 P3
Fasjer, El 114-115 F3
Fátima 70-71 B3
Fatoe Swietie 130-131 D4
Faucigny 58-59 C3
Faucille, Col de la 60
Faucilles, Monts 42-43 F2 G2
Favareta 72B
Favoriten 56B
Fawley 47D
Faxabaai 63A A2 B2
Fayence 145F
F'Dérick 114-115 B2
Feather 124B
Fécamp 42-43 D2
Feerwerd 13C D3
Fehmarn 50-51 D1
Fehmarn Belt 63C B2
Feijenoord 34-35B
Feijenoord, Stadion 34-35B
Feldberg 50-51 C5
Feldkirch 58-59 F2
Felixstowe 46-47 G5
Feloelasi Val 130-131 C3
Feltham 49C A3
Feltre 58-59 H3
Feluy 40C
Femundmeer 62-63 D3
Fenho 106-107 E3
Fenlands 46-47 F4 G4
Fenne 61B
Fensfjord 145A
Feodosia 66-67 I7
Fergana (Ls.) 102-103 H5 I5
Fergana (Pl.) 154C
Fermanagh 48A
Fermo 58-59 J6
Fernandina, Isla 143B
Fernando Póo, zie Macias Nguema
Fern Pas 58-59 G2
Ferosepurdam 154E
Ferrara 74-75 C2
Ferrol del Caudillo, El 70-71 B1
Ferwerd 22-23 D2
Ferwerderadeel 32A
Fès 114-115 C1
Fessenheim 61B
Fezzan 110-111 E2
Fianarantsoa 114-115 H7
Fichtel Gebirge 50-51 D3 D4
Fidenza 58-59 G5
Fier 78-79 E4
Fiesch 54-55 C2
Fife 48A
Fifth Avenue 125C C2
Figeac 42-43 E4
Figueira da Foz 70-71 B3
Figueras 70-71 G2
Figuig 114-115 C1
Fiji 140A F6
Fijibekken 142-143 L11 L12
Fiji Eilanden 143C
Fijizee 146-147 L38
Fijnaart 30-31 C2
Filabres, Sierra de los 70-71 E4
Filchnerijsplateau 144B
Fili 68A B2
Filipijnen 106-107 F5 F6
Filipijnen Archipel 146-147 H33
Filipijnenbekken 106-107 F4 G5
Filipijnentrog 106-107 F5 F6
Filipijnenzee 106-107 F5 G5
Filipstad 62-63 E4
Finale Ligure 58-59 E5
Finch Harbour 138-139 E2
Finchley 49C B2
Finistère 44A
Finisterre, Kaap 70-71 A2
Finke 138-139 D4
Finkenwerder 53A D2
Finland 90-91 G2
Finlay 122-123 G4
Finnart 47D
Finnmark 62-63 G2 H2
Finnmark 65C
Finsbury 49C B2 C2
Finse Golf 62-63 G4 H4
Finse Meervlakte 86-87 G2 H2
Finsteraarhorn 54-55 C2
Finsterwalde 50-51 E3
Finsterwolde 22-23 G3
Fiora 74-75 C3
Firenze 74-75 C3
Firmat 137D
Fisher, Straat 122-123 K3
Fishguard 46-47 D4 D5
Fitchburg 125A
Fitzroy (Pl.) 138-139 C3
Fitzroy (Riv.) 138-139 C3
Fiumicino 76B
Fivelingo 22-23 F3 F2
Fjordland 141B A4 A3
Flaine 60
Flamborough Head 46-47 F3
Fläming 50-51 E2 E3
Flaminia, Via 76C
Flaminio 76C
Flandre et Hainaut 42-43 E1
Flannan Eilanden 46-47 C1
Flatbush 125C C3
Flatbush Avenue 125C C3
Flathead Lake 126-127 D2
Flattery, Kaap 122-123 G5
Fleetwood 46-47 E4
Flekkefjord 62-63 C4
Flensburg 50-51 C1
Flensburger Förde 63E
Fleurier 54-55 A2
Fleurus 38-39 C2
Fleves 79B
Flevocentrale 16A
Flevohof 26-27 E3
Flims 54-55 D2
Flinders (Eil.) 138-139 E5 E6
Flinders (Riv.) 138-139 E3
Flinders Range 138-139 D5
Flin Flon 122-123 I4
Flint (Eil.) 142-143 O10
Flint (Pl.) 126-127 J3
Flora 62-63 C4
Florac 42-43 E4
Floral Park 125C D3
Floreffe 38-39 C2
Florence, zie Firenze
Florennes 38-39 C2
Florenville 38-39 D3
Flores (Eil.) 106-107 E7 F7
Flores (Pl.) 126-127 I8
Floreszee 106-107 E7 F7
Florianópolis 135 F5
Florida (Pl.) 137D
Florida (St.) 126-127 J5 J6
Florida Keys 126-127 J7
Florida, Straat 126-127 J7 K7
Florida Stroom 152
Floridsdorf 56B
Flórina 78-79 F4
Flüela Pas 54-55 D2
Fluëlen 54-55 C2
Fluessen 22-23 D4
Flumendosa 74-75 B5
Flums 54-55 D1
Flushing 125C C2 D2
Flushing Bay 125C C2
Flushing Meadow Park 125C C2
Fluvia 72D
Fly 138-139 E2
Focşani 78-79 I2
Fóggia 74-75 E4
Fóglia 74-75 D3
Fogo 110-111 A3
Föhr 63C A2
Foix (Ls.) 42-43 D5
Foix (Pl.) 42-43 D5
Folda 62-63 E2
Folda 62-63 D3
Folgefonna 62-63 C4
Foligno 74-75 D3
Folkestone 46-47 G5
Folsom 124B
Fond du Lac 126-127 I3
Fonsecabaai 118-119 L8
Fontainebleau 45B
Fontana 129A
Forbach 42-43 G2
Forcados (Pl.) 112E
Forcados (Riv.) 112E
Forcalquier 42-43 F5
Førdefjord 145A
Ford Gebergte 144B
Fordlandia 135 E3
Forel, Mount 118-119 Q3
Forest Park 125C C3
Forez, Monts du 42-43 E4
Forfar 46-47 E2
Fori Imperiali, Via dei 76C
Forli 74-75 D2
Formentera 70-71 G4
Formosa (Eil.), zie Taiwan
Formosa (Pl.) 135 E5
Formosa, Straat 106-107 E4 F4
Foro Italico 76C
Forrest 138-139 C5
Forsayth 138-139 E3
Forssa 62-63 G4
Forst 50-51 F3
Fortaleza 135 G3
Fort Augustus 46-47 D2
Fortbaai 132D2
Fort Bragg 124B
Fort Chimo 122-123 M4
Fort Chipewyan 122-123 H4
Fort Dauphin 114-115 H7
Fort-de-France 130 F3
Fort Dodge 126-127 H3
Fortescue 138-139 B4
Fort Franklin 122-123 G3
Fort George River 122-123 L4
Fort Good Hope 122-123 G3
Fort Gouraud 116A
Forth 46-47 D2
Forth, Firth of 46-47 E2
Forties 36 C2
Fort Lamy, zie N'Djamena
Fort Landerdale 126-127 J6
Fort Lee 125C C1
Fort Liard 122-123 G3
Fort McPherson 122-123 F3
Fort Nassau 132C4
Fort Nelson 122-123 G4
Fort Nelson River 122-123 G4
Fort Norman 122-123 G3
Fortore 74-75 E4
Fort Peck Reservoir 126-127 E2
Fort Portal 113F
Fort Providence 122-123 H3
Fort Resolution 122-123 H3
Fort Rupert 122-123 L4
Fort Saint John 122-123 G4
Fort Simpson 122-123 G3
Fort Sjewtsjenko 66-67 L7
Fort Smith 122-123 H3
Fort Smith 126-127 H4
Fort Vermilion 122-123 H4
Fort Victoria 114-115 G7
Fort Wayne 126-127 I3
Fort William 46-47 D2
Fort Worth 126-127 G5
Fort Yukon 122-123 E3
Fos 42-43 F5
Fos, Golfe de 44E
Foshan 106-107 E4
Fossano 58-59 D5
Fougères 42-43 C2
Foulwind, Cape 141B B3
Fourmies 38-39 C2
Fouta Djalon 110-111 B3
Foveaux, Straat 141B A4
Fowey 46-47 D5
Foxe 122-123 L3
Foxebekken 122-123 K3 L3
Foxe Kanaal 122-123 K3 L3
Foxholstermeer 22-23 F3
Foyle 46-47 C3
Foyle, Lough 46-47 C3
Foynøya 63B C1
Fraeylemaborg 22-23 F3
Frameries 38-39 B2
Franceville 114-115 E5
Franche-Comté 42-43 F3 G3
Franches Montagnes 54-55 A1 B1
Francistown 114-115 F7
Franconville 45C B1
Francorchamps 38-39 D2
Franeker 22-23 D3
Franekervaart 22-23 D3
Frankenhöhe 50-51 D4
Franken Wald 50-51 D3
Frankfort 126-127 J4
Frankfurt 50-51 C3
Frankfurt (Oder) 50-51 F2
Frankische Alb 50-51 D4
Franklin (Ls.) 122-123 I2 L2
Franklin (Pl.) 125C A2 B2
Franklin, Straat 122-123 J2
Frankrijk 42-43
Frans Equatoriaal Afrika 115A
Frans-Guyana 135 E2
Frans Jozeffjord 118-119 R2
Frans Jozefland, zie Frantsa Iosifa, Semlja
Frans Laagland 86-87 D4 E4
Frans-Polynesië 140A J6 J7
Franssen Herderschee Piek 130-131 C4
Frans West-Afrika 115A
Frantsa Iosifa, Semlja 102-103 F2 H2
Frascati 74-75 D4
Fraser (Eil.) 138-139 F4
Fraser (Riv.) 122-123 G4
Fraserburg 116C B3
Fraserburgh 46-47 E2
Fraser Plateau 122-123 G4
Frassine 58-59 H4
Frauenfeld 54-55 C1
Fray Bentos 135 E6
Fredericia 63C A2
Fredericton 122-123 M5
Frederikshåb 122-123 O3
Frederikshavn 63C B1
Frederiksoord 22-23 E4
Frederikstad 62-63 D4
Frederik VIII Land 118-119 R2
Frederik VI Kust 118-119 P3
Frederik Willem IV Vallen 130-131 A4
Freeport 126-127 K6
Freeport 126-127 G6
Freetown 114-115 B4
Freiberg 50-51 E3
Freiburg (Kanton), zie Fribourg
Freiburg (Pl.) 50-51 B5
Freising 50-51 D4
Fréjus 42-43 G5
Fréjus, Col de 58-59 C4
Fremantle 138-139 B5
Fremont 124B
Frenda 70-71 G5
Fresnes 45C B3
Fresnillo 126-127 F7
Fresno (Pl.) 126-127 C4
Fresno (Riv.) 124B
Fresvik 145A
Freudenstadt 58-59 E1

Friant 124B
Friantdam 124B
Friant-Kern Canal 124B
Fribourg (Kanton) 55E
Fribourg (Pl.) 54-55 B2
Friedrichshafen 50-51 C5
Friendship 130-131 B2
Frieschepalen 22-23 E3
Friese Gat 13C A2 B2
Friese Hoek 22-23 D4
Friese Sluis 16A
Friese Sluizen 22-23 E2
Friese Wad 22-23 D2
Friese Wouden 10A
Friesland 16A
Friezenberg 26-27 G3
Frigg 36 C2
Frimley and Camberley 49B
Frio, Kaap 133 F5
Frio, Kaap 110-111 E6
Friuli-Venézia Giulia 74-75 D1 D2
Frobisherbaai 122-123 M3
Frobisher Bay 122-123 M3
Froenze 102-103 I5
Frome 46-47 E5
Fromemeer 138-139 D5 E5
Fronsac 44D
Front Range 126-127 E4 E3
Frosinone 74-75 D4
Frøya 62-63 D3
Fruška Gora 78-79 E2
Frutigen 54-55 B2
Fuchu 109E A2
Fucino 146-147 E22
Fudji 109A C3
Fuego, Tierra del 135 D8
Fuengirola 72E
Fuerte, Rio 126-127 E6
Fuerteventura 110-111 B2
Fuikbaai 132C2
Fujian 108A
Fujisawa 109E A3
Fukaya 109E A1
Fukien, zie Fujian
Fuku 109A D2
Fukui 109A C3
Fukuoka 109A B4
Fukusjima 109A D3
Fulda (Pl.) 50-51 C3
Fulda (Riv.) 50-51 C3
Fulham 49C B3
Fumay 38-39 C3
Fumel 42-43 D4
Funabasji 109E B2
Funchal 114-115 B1
Fundybaai 122-123 M5
Furka Pas 54-55 C2
Furneaux Eilanden 138-139 E5 E6
Fürstenfeld 58-59 M2
Fürstenwalde 50-51 F2
Fürth 50-51 D4
Fury and Hecla Straat 122-123 K3
Fushun 106-107 F2
Füssen 58-59 G2
Fustat, El 112B
Futa Pas, La 74-75 C2
Fuxin 106-107 F2
Fuzhou 106-107 E4
Fyn 63C A2 B2
Fyne, Loch 46-47 D2
Fyshwick 140B3

G

Gaanderen 26-27 F5
Gaast 22-23 C3
Gaasterland 22-23 D4
Gaastmeer (Meer) 22-23 C4 D4
Gaastmeer (Pl.) 22-23 D4
Gabela 114-115 E6
Gabès 114-115 D1 E1
Gabès, Golf van 114-115 E1
Gablitz 56B
Gabon 114-115 D5 E5
Gaborone 114-115 F7
Gabrovo 78-79 H3
Gádor, Sierra de 70-71 E5
Gadsden 126-127 I5
Gaeta 74-75 D4
Gaeta, Golf van 74-75 D4
Gaête, La 145F
Gagil-Tomil 145M1
Gagnon 122-123 M4
Gail 58-59 J3
Gairdnermeer 138-139 D5
Galamadammen 22-23 C4
Galana 114-115 G5
Galana 110-111 G5
Galápagosdrempel 142-143 U8 V8
Galápagos Eilanden 142-143 U9
Galashiels 46-47 E3
Galaţi 78-79 J2
Galder 30-31 D2
Galdhøpig 62-63 D4
Galdwell 125C A1
Galeria 76B
Galgenberg 26-27 G3
Galibi 130-131 D2
Galibi, Natuurreservaat 131B
Galicië 70-71 B1
Galicië 50-51 H4 J4
Galilea 96 E3
Galite, La 74-75 B6
Gallacaio 114-115 H4
Galle 98-99 G6
Gállego 70-71 F2
Gallinas, Punta 118-119 M8
Gallipoli 74-75 F4
Gallipoli, zie Gelibolu
Gällivare 62-63 G2
Gallocanta, Laguna de 70-71 E3
Galona 112C
Galtee Mountains 46-47 B4
Galtür 58-59 G3
Galveston 126-127 H6
Galvestonbaai 126-127 H6
Galway (Graafschap) 48A
Galway (Pl.) 46-47 B4
Galwaybaai 46-47 B4
Gambela 114-115 G4
Gambia (Riv.) 114-115 B3
Gambia (St.) 114-115 B3
Gambier Eilanden 142-143 Q11
Gamboa 119D
Gambsheim 61B
Gameren 30-31 E1
Gamlakarleby, zie Kokkola
Gander 122-123 N5
Gandia 70-71 F4
Gandoul 146-147 H19
Ganga 98-99 F4 G4
Gangelt 30-31 F5
Ganges, zie Ganga 98-99 F4 G4
Gangtok 98-99 G4
Gannett Peak 126-127 E3
Ganshoren 41B
Gansu 108A
Ganzendiep 26-27 E2
Gao 114-115 D3
Gap 58-59 C5
Gard (Riv.) 42-43 F5
Garda, Lago di 58-59 G4
Gardanne 44E
Garde, Kaap de 74-75 A6
Garden Grove 124B
Garden Reach 99C
Garden State Parkway 125C A2
Garderen 26-27 E4
Gardone 60
Garfield 125C B1
Gargáno, Monte 74-75 E4
Garigliano 74-75 D4
Garijp 22-23 D3
Garmisch-Partenkirchen 58-59 H2
Garonne 42-43 D5 C4
Garoua 114-115 E4
Garrelsweer 22-23 F2
Garrison Reservoir 126-127 F2
Garrymeer 122-123 I3
Garsthuizen 22-23 F2
Gartok 98-99 G3
Garut 107A
Gary 126-127 I3
Gas 109A C3
Gascogne 42-43 C4 D5
Gascogne, Golf van (zie Biskaje, Golf van)
Gascoyne 138-139 B4
Gaspé 122-123 M5
Gasselte 22-23 F4
Gasselternijveen 22-23 F4
Gata, Kaap de 70-71 E5
Gata, Sierra de 70-71 C3
Gateshead 46-47 F3
Gâtine, Hauteurs de 42-43 C3
Gatow 56A
Gatsjina 62-63 I4
Gatun (Pl.) 119D
Gatun (Riv.) 119D
Gatun Dam 119D
Gatunmeer 119D
Gatun Sluizen 119D
Gat van de Hawk 34-35B
Gatwick 49B
Gauja 62-63 H5
Gaular 145A
Gausta 62-63 D4
Gavarnie 42-43 C5
Gävle 62-63 F4
Gävleborg 65C
Gawler Range 138-139 D5
Gaya 98-99 G4
Gaza 96 D4
Gazaland 110-111 G7
Gazastrook 97C
Gaziantep 66-67 I8
Gdańsk 50-51 H1
Gdańsk, Bocht van 50-51 H1
Gdynia 50-51 H1
Gebeler 78-79 J5
Gedaref 114-115 G3
Gede 107A
Gedik 78-79 J5
Gedinne 38-39 C3
Gediz 78-79 I5
Gedser 63C B2
Geduld 117D
Geel 38-39 C1
Geelong 138-139 E5
Geelvinkenbaai, zie Sarera, Golf van
Geelvinkkanaal 138-139 B4
Geertruidenberg 30-31 D2
Geervliet 30-31 C1
Gees 22-23 F5
Geesteren 26-27 G4
Geesteren (Pl.) 26-27 G3
Geffen 30-31 E2
Geilenkirchen 30-31 G5
Geilenkirchen 38-39 E2
Geisedam 22-23 G2
Geise, Die 22-23 G2
Geislingen 50-51 C4
Gejiu 106-107 D4
Gela 74-75 E6
Gela, Golf van 74-75 E6
Gelderland 16A
Geldermalsen 26-27 D5
Geldern 38-39 E1
Gelderse Hout 16C
Gelderse Vallei 26-27 D4 E4
Geldrop 30-31 F3
Geleen 10B
Geleen (Pl.) 30-31 F5
Geleen (Riv.) 30-31 F4
Gele Zee 106-107 F3
Gelibolu 78-79 I4
Gelselaar 26-27 G4
Gelsenkirchen 52C
Gelsink 52B
Gembloux 38-39 C2
Gemen 26-27 G5
Gemert 30-31 F2
Gemlik 78-79 J4
Gemmi Pas 54-55 B2
Gemünd 38-39 E2
Gemünden 50-51 C3
Genal 72E
Genderen 30-31 E2
Gendringen 26-27 F5
Gendt 26-27 E5
Geneina, El 114-115 F3
Genemuiden 26-27 F2
Geneva 129A
Genève (Kanton) 55E
Genève (Pl.) 54-55 A2
Genève, Meer van 54-55 A2
Genèvre, Col du Mont 58-59 C5
Genil 70-71 C4
Génissiat 44C
Génissiatdam 42-43 F3
Génissiat Stuw 58-59 B3
Genk 38-39 D2
Gennargentu, Monti del 74-75 B4 B5
Gennep 30-31 F2
Gennevilliers 45C B2
Genootschaps Eilanden 142-143 O10 P10
Genootschaps Eilanden 140A I6 J6
Génova 74-75 B2
Gent 38-39 B1
Gentbrugge 31B
Genteng, Kaap 107A
Gentilly 45C C3
Gent naar Terneuzen, Kanaal van 30-31 B4 B3
Genua, Golf van 74-75 B2 B3
Genua, zie Génova
Geografenbaai 138-139 B5
Geologisch reservaat 16A
George 116C B3
Georgemeer 110-111 G4
George River 122-123 M4
Georges 140B2
Georgetown 130 G4
George Washington Bridge 125C C1
Georgia 126-127 J5
Georgian Bay 122-123 K5
Georgia, Straat 122-123 G5
Georgië, zie Groesië
Georgina 138-139 D4
Georgsdorf 22-23 G5
Gera 50-51 E3
Geraamtekust 110-111 E6 E7
Geraardsbergen 38-39 B2
Gerais 135 F4
Geraldton 138-139 B4
Gérardmer 42-43 G2
Gerasdorf 56B
Gerez, Serra do 70-71 B2
Gerlachovsky Piek 50-51 I4
Gerlos Pas 58-59 I2
Germesir 98-99 D4 E4
Germiston 117D
Gerona 70-71 G2
Gerritsfles 11B
Gers (Dep.) 44A
Gers (Riv.) 42-43 D5
Gervans 44C
Gerwen 30-31 F3
Gescher 26-27 H5
Gete 38-39 D2
Geul 30-31 F5
Geulle 30-31 F5
Geuzenveld 34-35A
Gevelsberg 52C
Gex 54-55 A2
Geysir 63A B2
Gezira 110-111 G3
Gezira, El 112B
Ghadames 114-115 D1
Ghaghara 98-99 G4
Ghana 114-115 C4 D4
Ghardaïa 114-115 D1
Gharib, Djebel 96 B7
Ghasni 98-99 E3
Ghat 114-115 E2
Ghatkopar 99B
Ghatsila 99A
Ghazal, Bahr el 114-1151 G5
Ghazal, Bahr el 110-111 F4 G4
Ghazal, Bahr el 110-111 E3
Ghor, El 96 E4 E3
Giamama 114-115 H4
Gianicolo, Monte 76C
Gianjar 107C
Giannutri 74-75 C3
Gibeil 96 C7
Gibeon 116C A2
Gibloux, Mont 54-55 B2
Gibraltar 70-71 C5
Gibraltar, Straat van 70-71 C5
Gibsonwoestijn 138-139 C4
Giekerk 22-23 D3
Gierle 30-31 D3
Giesbeek 26-27 F5
Giessen 50-51 C3
Giessen 30-31 E1
Giessenburg 26-27 C5
Gieten 22-23 F3
Gieterveen 22-23 F3
Giethoorn 26-27 F2
Giethoornsemeer 26-27 F2
Gifu 109A C3
Gigit 107C
Giglio 74-75 C3
Gigüela 70-71 E3
Gijón 70-71 C1
Gila 126-127 D5
Gila Desert 126-127 D5
Gilbana 96 B5
Gilbert 138-139 E3
Gilbert Eilanden 146-147 I37 I38
Gilbert- en Ellice Eilanden 140A F5 H5
Gildehaus 26-27 H3
Gileppe 38-39 E2
Gilgit 98-99 F3
Gilimanuk 107C
Gilly 38-39 C2
Gilze 30-31 D2
Gilze-Rijen 30-31 D2
Gimone 42-43 D5
Ginir 114-115 H4
Giovinazzo 73B
Giovi Pas 74-75 B2
Gippsland 138-139 E5
Gippslandplat 139C
Girardot 130 D5
Giresun 66-67 I7
Giridih 99A
Gironde (Riv.) 42-43 C4
Gisborne 141B C2
Githion 78-79 G6
Giuba 110-111 H4
Giudicarie 58-59 G4 G3
Giulia, Villa 76C
Giurgiu 78-79 H3
Givarola, Playa de 72D
Givet 42-43 F1
Giza, El 96 A5
Gizjiga 102-103 R3
Gjirokastër 78-79 F4
Gjoa Haven 122-123 J3
Gjøvic 62-63 D4
Glacier National Park 126-127 D2
Gladbeck 52C
Gladstone 138-139 F4
Glamorgan 48A
Glanerbrug 26-27 G4
Glarner Alpen 58-59 E3 F3
Glärnisch 54-55 C2
Glarus (Kanton) 55E
Glarus (Pl.) 54-55 D1
Glasgow 46-47 D3
Glazow 66-67 L4
Glda 50-51 G2
Gleiwitz, zie Gliwice
Glen Canyon 126-127 D4
Glendale 126-127 C5
Glenmore 46-47 D2
Glen Ridge 125C A2
Glen Rock 125C B1
Glenrothes 48C
Gletsch 54-55 C2
Glifada 79B
Glimmen 22-23 F3
Glina 58-59 L4
Gliwice 50-51 H3
Glogau, zie Głogów
Głogów 50-51 G3
Glomma 62-63 D4
Glori, Villa 76C
Glossa, Kaap 78-79 E4
Gloucester 48A
Gloucester (Pl.) 46-47 E5
Glückstadt 50-51 C2
Gmünd 50-51 C4
Gmunden 58-59 J2
Gniezno 50-51 G2
Goat Fell 46-47 D3
Goba 114-115 G4 H4
Gobasis 116C A1
Gobi 98-99 I2
Goch 30-31 G2
Godavari 98-99 F5
Goddo 130-131 C3
Godhavn 122-123 N3
Godlinze 22-23 F2
Godthåb 122-123 N3
Godwin Austen, Mount 98-99 F3
Goede Hoop, Kaap de 110-111 E8
Goedereede 30-31 B1
Goeje Gebergte, De 130-131 D4
Goekowo 66-67 J6
Goena 110-111 G3
Goëngarijpster Poelen 22-23 D3 D4
Goeree 30-31 B1
Goeree, Slikken van 17A
Goerjew 66-67 L6
Goerskoje 102-103 P5
Goes 30-31 B2
Goesjew 50-51 J1
Gogebic Range 120A
Goiânia 135 F4
Goiás 135 E4 F3
Goirle 38-39 D1
Goirle 30-31 E2
Golanhoogten 96 E2 F2
Goldap 50-51 J1
Gold Coast 138-139 F4
Golden Bay 141B B3
Goldene Aue 50-51 D3
Golden Gate 126-127 B4
Golders Green 49C B2
Goléa, El 114-115 D1
Golfstroom 152
Golf van Carpentaria 146-147 K34 K35
Golija 78-79 F3
Goljanowo 68A C1
Golo 74-75 B3
Goma 114-115 F5
Gomel 66-67 H5
Gonaïves 130 D2
Gondar 114-115 G3
Gonesse 45C C1
Gonini 130-131 D4 D3
Gooi 26-27 D3
Gooimeer 26-27 D3
Goole 46-47 F4
Goonhilly Downs 146-147 D19 D20
Goor 26-27 G4
Goose Bay 122-123 M4
Goot 26-27 E2
Goplomeer 50-51 H2
Goplo-Warta Kanaal 50-51 H2
Göppingen 50-51 C4
Gorakhpur 98-99 G4
Gordas, Arenas 70-71 C4 C5
Gore 141B A4
Gore 114-115 G4
Gorecht 22-23 F3
Gorée 112A
Gorgan 66-67 L8
Gorinchem 26-27 C5
Gorizia 74-75 D2
Gorjanci 78-79 C2
Gorki 66-67 J4
Gorki Park 68A B2 C2
Gorki Stuwmeer 66-67 J4
Görlitz 50-51 F3
Gorlowka 66-67 I6
Gorno-Alta 98-99 G1
Gorno-Altai 69
Gorno Altaisk 102-103 J4
Gorno-Badachsjan 69
Gorodok 50-51 J4
Gorontalo 106-107 F6
Gorredijk 22-23 E3
Gorssel 26-27 F4
Goryn 66-67 G6 G5
Gorzów Wielkopolski 50-51 F2
Göschenen 54-55 C2
Goslar 50-51 D3
Gospić 78-79 C2
Gossau 54-55 D1
Gosselies 38-39 C2
Göta 62-63 E4
Göteborg 62-63 D5
Göteborg en Bohus 65C
Gotha 50-51 D3
Gotland 62-63 F5
Götland 62-63 E4
Goto Eilanden 109A A4
Gotomeer 132C3
Göttingen 50-51 C3
Gottwaldov 50-51 G4
Gouda 26-27 C4
Gouderak 26-27 C5
Goudkust 115A
Goudkust 110-111 C4 D4
Goudplaat 17C
Goudriaan 26-27 C5
Goudswaard 30-31 C1
Gouin Réservoir 122-123 L5
Goulburn 138-139 E5
Goulette, La 74-75 C6
Goul, Le 145E
Gourara 110-111 C2 D2
Gouritsrivier 116C B3
Goussainville 45C C1
Goutum 22-23 D3
Gouwe 26-27 C4
Gouwzee 26-27 D3
Gove 138-139 C3 D3
Goverla 78-79 H1
Gowanus Bay 125C B3
Gozo 78-79 C6
Graaff-Reinet 116C B3
Graafschap 26-27 F4 G4
Graauw 30-31 C3
Gracias à Dios, Kaap 130 B2 B3
Gradignan 44D
Grado 74-75 D2
Grafenrheinfeld 61B
Graft 26-27 C2
Grafthorst 26-27 E2
Grafton 138-139 F4
Graham 122-123 F4
Graham Bell 102-103 H1
Grahamland 144B
Grahamstad 116C C3
Grain, Isle of 47D
Graisivaudan 58-59 B4 C4
Grajische Alpen 58-59 C4 D4
Grampian Mountains 46-47 D2 E2
Gramsbergen 26-27 G2
Gramsbergen 32A
Granada 130 A3
Granada 70-71 D4
Gran Canaria 110-111 B2
Gran Chaco 133 D5 D4
Grand Bahama 126-127 K6
Grand Bassam 114-115 C4
Grand Canyon National Park 126-127 D4
Grand Combin 54-55 B3
Grand Coulee Dam 126-127 C2
Grand Dakar 112A
Grande, Bahia 133 D8
Grande Case 132D1
Grande Chartreuse 58-59 B4
Grande Comore 110-111 H6
Grande Helpe 38-39 B2 C2
Grande, Morro 130-131 C5
Grande Prairie 122-123 H4
Grande, Rio 126-127 F7
Grande, Rio 133 D4
Grande, Rio 133 F5
Grande, Rio 130 B3
Grandes Rousses 58-59 C4
Grandes, Salinas 133 D5
Grand Forks 126-127 G2
Grand Island 126-127 G3
Grand Isle 145I
Grand Junction 126-127 E4
Grand Lahou 114-115 C4
Grand Lieu, Lac de 42-43 C3
Grand Melun 45B
Grand Rapids 122-123 J4
Grand Rapids 126-127 I3
Grand Rhône 44E
Grand Union Canal 49C C2 A2 A1
Grand Veymont 58-59 B5
Grand Yoff 112A
Grange-des-Noues, La 45C C1
Grangemouth 46-47 E2
Grängesberg 62-63 E4
Granite Peak 126-127 E2
Granites, The 138-139 D4
Gran Paradiso 58-59 D4
Gran Rio 130-131 C4
Gran Sabana, La 130 F4
Gran Sasso 86-87 F4
Gran Sasso d' Italia 74-75 D3
Gransoela 130-131 D4
Grantham 46-47 F4
Grant Land 122-123 K1 M1
Granville 42-43 C2
Grao, El 70-71 F3
Grasse 42-43 G5
Grathem 30-31 F4
Graubünden 55E
Grave 30-31 F1
Grave, La 58-59 C4
's-Graveland 26-27 D4
Gravelines 42-43 E1
's-Gravenbrakel, zie Braine-le-Comte
's-Gravendeel 30-31 D1
's-Gravenland 34-35B
's-Gravenmoer 30-31 D2
's-Gravenpolder 30-31 B3
Gravenstraat 131D
's- Gravenwezel 30-31 D3
's-Gravenzande 34-35B
Grave, Pointe de 42-43 C4
Graves 42-43 C4
Gravesend 46-47 G5
Gravesend Bay 125C B3 B4
Gray 58-59 B2
Graz 58-59 L2
Great Abaco 126-127 K6
Great Barrier Island 141B C2
Great Barrier Reef 138-139 E3 F4
Great Dividing Range 138-139 E3 F4
Greater London 48A
Great Exhibition Bay 141B B1
Great Exuma 126-127 K7
Great Falls 126-127 D2
Great Inagua 126-127 L7
Great Kill 125C B4
Great Neck 125C D2
Great Northern Highway 138-139 B4 C4
Great Plains 118-119 J5 J6
Great Salt Lake 126-127 D3
Great Sea Reef 143C
Great Smoky Mountains National Park 129C
Great Whale River (Pl.), zie Poste-de-la-Baleine
Great Whale River (Riv.) 122-123 L4
Great Yarmouth 46-47 G4
Grebbe 26-27 E4 E5
Grebbeberg 26-27 E5
Gredos, Sierra de 70-71 C3 D3
Greeley 126-127 F3
Green Bay 126-127 I3
Green Mountains 126-127 L3
Greenock 46-47 D3
Green River 126-127 E4 E3
Greensboro 126-127 K4
Greenville 114-115 C4
Greenville 126-127 H5
Greenville 126-127 J4 J5
Greenwich 49C C3
Greetsiel 22-23 G1 G2
Gregorio VII, Via 76C
Greidhoek 19A
Greifenmeer 54-55 C1
Greifswald 50-51 E1
Greifswalder Bodden 50-51 E1
Greiz 50-51 E3
Grenå 63C B1
Grenada 130 F3
Grenadines 130 F3
Grenchen 54-55 B1
Grenen 63C B1
Grenoble 58-59 B4
Grens Gebergte 130-131 C5
Gresik 107A
Gretna Green 46-47 E3
Grevelingen 19A
Grevelingenbekken 17A
Grevelingendam 17A
Grevelingenmeer 30-31 B1 C2
Greven 50-51 B2
Grevená 78-79 F4
Grevenbicht 30-31 F4
Grevenmacher 38-39 E3
Grey 141B B3
Grey, De 138-139 B4 C4
Greymouth 141B B3

Grey Range 138-139 E4
Greytown, zie San Juan del Norte
Griekenland 78-79 G6 F5 G4 H4
Griekwaland-Oos 116C C3
Griekwaland-Wes 116C B2
Griekwastad 116C B2
Griend 22-23 C2
Griendtsveen 30-31 F3
Griethausen 30-31 G1
Griffith 140B3
Grift 26-27 E4 E5
Grigione, zie Graubünden
Grijalva 126-127 H8
Grijpskerk 22-23 E2
Grimsby 46-47 F4
Grimsel Pas 54-55 C2
Grimshaw 122-123 H4
Grindelwald 54-55 C2
Grintavec 58-59 K3
Grinzing 56B
Grise Fjord 122-123 K2
Gris Nez, Cap 42-43 D1
Grisy-Suisnes 45C D4
Grnde Rio 126-127 F7
Grobbendonk 30-31 D4
Grodno 66-67 F5
Groede 30-31 B3
Groenekan 26-27 D4
Groene Kruisweg 34-35B
Groenlandzee 118-119 S1 S2
Groenland, zie Grønland
Groenlo 26-27 G4
Groenoord 34-35B
Groentenstreek 39E
Groesbeek 30-31 F1
Groesië 66-67 J7 K7
Groessen 26-27 F5
Groet 26-27 C2
Groetpolder 22-23 B4 B5
Groix 42-43 B3
Grolloo 22-23 F4
Gronau 50-51 B2
Grong 62-63 E3
Groningen (Pl.) 130-131 C2
Groningen (Pl.) 22-23 F3
Groningerbalg 13C C2
Groningerwad 22-23 E2 F2
Grønland 63D
Gronsveld 30-31 F5
Groot-Ammers 26-27 C5
Groot Berenmeer 122-123 G3 H3
Groot-Brittannië 86-87 D3 E3
Grootebroek 26-27 D2
Groote Eylandt 138-139 C3 D3
Grootegast 22-23 E3
Grootfontein 114-115 E6
Groot Henar 132B
Groot Henarpolder 132B
Groothusen 53A B2
Groot-IJsselmonde 34-35B
Groot Karoo 110-111 F8
Groot Kei 116C C3
Grootkwartier 132C4
Grootlandse Toendra 66-67 M2 N2
Groot Namakwaland 110-111 E7
Grootrivier 116C B3
Groot-Rusland 91B
Groot-Schermer 26-27 C2
Groot Slavenmeer 122-123 H3
Groot Visrivier 110-111 E7
Groot Winterberge 110-111 F8
Groot Winterhoek 116C A3
Grosne 58-59 A3
Grossenbrode 50-51 D1
Grosseto 74-75 C3
Grossglockner 58-59 I2
Grossglockner Pas 60
Gross Reken 26-27 H5
Grossvenediger 58-59 I2
Groswater Bay 122-123 N4
Grote Adsjalik 145L
Grote Aletschgletsjer 54-55 C2 ,
Grote Antillen 130 B1 E2
Grote Australische Golf 138-139 C5 D5
Grote Baai 132D1
Grote Balchan 66-67 L8
Grote Bekken 126-127 C4
Grote Belt 63C B2
Grote Berg, zie Loa, Mauna
Grote Bijgaarden 41B
Grote Brekken 22-23 D4
Grote Erg 153
Grote Fatra 50-51 H4
Grote Gat 22-23 G2
Grote Gete 38-39 C2 D2
Grote Hongaarse Vlakte 66-67 E6 F6
Grote Kanaal 106-107 E3
Grote Nete 38-39 C1
Grote Oceaan 142-143
Grote Oezen 66-67 K6
Grote Plaat 22-23 C2
Grote Pyhrgas 58-59 K2
Grote Sint Bernhard Pas 58-59 D4
Grote Sint Joris 132C2
Grote Sjingan 106-107 E2 F1
Grote Syrte, zie Sydra, Golf' van
Grote Victoria Woestijn 146-147 L33 L34
Grote Victoriawoestijn 138-139 C4 D4
Grote Visbaai 110-111 E6
Grote Vissersbank 37 B2 C2
Grote Wetering 26-27 F3
Grote Wielen 22-23 D3
Grote Zandwoestijn 138-139 C4
Grote Zoutpan 132D1
Grote Zoutwoestijn 98-99 D3
Grouw 22-23 D3
Grozny 66-67 K7
Grubbenvorst 30-31 G3
Grudziadz 50-51 H2
Gruissan 42-43 E5
Grumantbyen 63B B2
Grünberg, zie Zielona Góra
Grutterink Gebergte 130-131 D4
Gruyère, Lac de la 54-55 B2
Gruyères 54-55 B2
Gstaad 54-55 B2
Guadalajara 70-71 D3
Guadalajara 126-127 F7
Guadalcanal 138-139 F3 G3
Guadalete 70-71 C5
Guadalfeo 72E
Guadalhorce 72E
Guadalimar 70-71 D4
Guadalope 70-71 F3
Guadalquivir 70-71 C4 D4
Guadalupe 126-127 C6
Guadalupe, Sierra de 70-71 C3
Guadarrama 72C
Guadarrama, Sierra de 70-71 D3 D2
Guadarranque 72E
Guadeloupe 130 F2
Guadelupe 118-119 I7
Guadiana 70-71 E4 D3 B4
Guadiana Menor 70-71 D4 E4
Guadiaro 72E
Guadiato 70-71 C4
Guadix 70-71 D4
Guainia 135 D2
Guaira, La 135 D1
Guairavallen, zie Sete Quedas Vallen
Guajará Mirim 135 D4
Guajará Val 133 D4
Guajira 130 D3
Guajira, Schiereiland 137A
Gualeguay (Pl.) 137D
Gualeguay (Riv.) 137D
Gualeguaychu 137D
Guam (Eil.) 106-107 H5
Guam (Ls.) 140A C3
Guanajuato 126-127 F7
Guanare (Pl.) 130 E4
Guanare (Riv.) 130 E4
Guangdong 108A
Guangzhou 106-107 E4
Guantánamo 126-127 K7
Guanxi 95A
Guanxi Zhuang 106-107 D4 E4
Guaporé 133 D4
Guara, Sierra de 70-71 F2
Guarda (Eil.) 126-127 D6
Guarda (Pl.) 70-71 B3
Guardafui, Kaap (zie Asir, Ras)
Guardia, La 125C C2
Guasave 126-127 E6
Guatemala (Pl.) 142-143 U7
Guatemala (St.) 126-127 H8 I8
Guatemalabekken 142-143 U7
Guaviare 135 C2
Guayaquil 135 C3
Guayaquil, Golf van 133 B3
Guaymas 126-127 D6
Gubal, Straat 96 C8
Gubbio 58-59 I6
Gublin 50-51 F3
Gúdar, Sierra de 70-71 F3
Gudbrandsdal 62-63 D4
Gudenå 63C A1
Gudvangen 145A
Guebwiller 58-59 D2
Guebwiller, Ballon de 58-59 D2
Guéret 42-43 D3
Guernica 70-71 E1
Guernsey 46-47 E6
Guija 116C D1
Guildford 46-47 F5
Guilin 106-107 E4
Guimarães 70-71 B2
Guincamp 42-43 B2
Guinea 159
Guinee 114-115 B3 C3
Guineebekken 110-111 C5
Guinee-Bissau 114-115 B3
Guinee, Golf van 110-111 C4 D5
Guineestroom 152
Guipuzcao 70-71 E1
Guira 137B
Guise 38-39 B3
Guizhou 108A
Gujarat 100C
Gujranwala 98-99 F3
Gulen 145A
Gulf Coast fields 128B
Gulp 30-31 F5
Gulpen 30-31 F5
Gulu 114-115 G4
Gumbinnen, zie Goesjew
Gumpoldskirchen 56B
Guntramsdorf 56B
Gunturu 98-99 G5
Günz 58-59 G1
Gurk 58-59 K3
Gurktaler Alpen 58-59 J3 K3
Gurupi 133 F3
Gustavsberg 64E B2
Güstrow 50-51 E2
Gütersloh 50-51 C3
Guthega Pondage 140B4
Gutland 38-39 D3 E3
Guttenberg 125C B2
Guyana 130 F4 G4
Guyanabekken 146-147 H15 I16
Guyana, Hoogland van 133 D2 E2
Guyenne 42-43 C4 E4
Gwadar 98-99 E4
Gwalior 98-99 F4
Gwelo 114-115 F6 G6
Gydan 102-103 I2 J2
Gympie 138-139 F4
Gyöngyös 50-51 H5
Győr 78-79 D1

H

Haaften 26-27 D5
Haag, Den 26-27 B4
Haakon VII Land 63B A2 B2
Haaksbergen 26-27 G4
Haalderen 26-27 E5
Haamstede 30-31 B2
Haan, De (Pl.) 38-39 B1
Haar, De 26-27 C4
Haardt 50-51 B4 C4
Haaren 30-31 E2
Haarle 26-27 F3
Haarlem 26-27 C3
Haarlemmerhout 34-35A
Haarlemmerliede 26-27 C3
Haarlemmermeer 26-27 C3
Haarlemmermeerpolder 146-147 M38 M39
Haarlemmerweg 34-35A
Haarlerberg 26-27 F3
Haarsteeg 30-31 E2
Haarzuilens 26-27 C4 D4
Haastrecht 26-27 C5
Habaai 132C4
Habana, La 126-127 J7
Habbaan 98-99 C5
Hachioji 109E A2
Hackensack (Pl.) 125C B1
Hackensack (Riv.) 125C B2
Hacket 140B3
Hacking, Port 140B2
Hackney 49C C2
Hadd, Ras al 98-99 D4
Hadeln 53A C2
Haderslev 63C A2
Haditha 98-99 C3
Hadramaut 98-99 C5 D5
Hadramaut 110-111 H3
Haelen 30-31 F4
Hafnarfjördhur 63A B2
Hafun 114-115 I3
Hafun, Ras 110-111 I3
Hageland 38-39 C2
Hagen 50-51 B3
Hagestein 26-27 D5
Hageveld 34-35A
Hagion Oros, Golf van 78-79 G4 H4
Hagiostrati 78-79 H5
Hagondange 42-43 G2
Hague, Cap de la 42-43 C2
Haguenau 42-43 G2
Haiderabad (Ls.) 100C
Haiderabad (Pl.) 98-99 E4
Haiderabad (Pl.) 98-99 F5
Haifa 96 D3
Haikou 106-107 E4 E5
Hail 98-99 C4
Hailar 106-107 E2
Hailuoto 62-63 H3
Haimana 98-99 B3
Hainan 106-107 D5 E5
Hainan, Straat 106-107 E4
Hainaut 38-39 B2 C2
Haine 38-39 C2
Haiphong 106-107 D4
Haïti 130 D2
Hakodate 109A D2
Haku 109A C3
Halanzy 38-39 D3
Halba 96 F1
Halberstadt 50-51 D3
Halden 62-63 D4
Haldersleben 50-51 D2
Haleakala 141A C2
Haleb 66-67 I8
Halfagras 153
Halfflora 131D
Halfweg 26-27 C3
Halicz 50-51 J4
Halifax 126-127 N3
Halifax 46-47 F4
Halishahar 99C
Halland 63C C1
Hall Beach 120D
Halle 38-39 C2
Halle 50-51 D3
Halle 26-27 F5
Hallein 58-59 J2
Hallett 144B
Halley Bay Station 144B
Halligen, Die 63C A2
Hallingdal 62-63 D4
Hall Lake 122-123 K3
Hall Land 118-119 N1 O1
Halls Creek 138-139 C3
Hallstatt 58-59 J2
Hallum 22-23 D2
Hallwilermeer 54-55 C1
Halmahera 106-107 F6
Halmstad 62-63 E5
Hälsingborg 62-63 E5
Halsteren 30-31 C2
Haltern 52C
Halul 101 F4
Hama 98-99 B3
Hamadan 98-99 C3
Hamamatsu 109A C4
Hamar 62-63 D4
Hamber Provincial Park 121A
Hamburg 50-51 C2 D2
Ham, Den 26-27 F3
Häme 65C
Hämeenlinna 62-63 H4
Hameln 50-51 C2
Hamersley Range 138-139 B4
Hami 98-99 H2
Hamilton 141B C2
Hamilton 122-123 L5
Hamilton (Pl.) 46-47 D3
Hamilton Inlet 118-119 O4
Hamina 62-63 H4
Hamm 50-51 B3
Hamme (Pl.) 38-39 C1
Hamme (Riv.) 53A C2
Hammen 30-31 B2
Hammerfest 62-63 G1
Hammerö 64C A2
Hammerön 64C A2 B2
Hammersmith 49C B2
Hamont 38-39 D1
Hampshire 49A
Hampstead 49C B2
Hampstead Heath 49C B2
Hampton Court Park 49C A3
Hampton Courtpolder 132B
Han 39C
Handel 30-31 F2
Handen 64E B2
Hanford 124B
Hanga Roa 143E
Hangö, zie Hanko
Hangtsjoubaai 106-107 F3
Hangzhou 106-107 E3 F3
Hanju 109E B1
Hank 30-31 D2
Hankiang 106-107 E3
Hanko 62-63 G4
Hanko, Kaap 145C
Hann 112A
Hann, Golf van 112A
Hannibal 126-127 H4
Hann, Mount 138-139 C3
Hanno 109E A2
Hannover 50-51 C2
Hannut 38-39 D2
Hanöbaai 62-63 E5
Hanoi 106-107 D4
Hanover 133 C8
Hansadok 41A
Hansjin 109C
Hanstholm 63C A1
Han-sur-Lesse 38-39 D2
Hansweert 30-31 B3 C3
Hantumhuizen 13C A2 B2
Haparanda 62-63 H3
Hapert 30-31 E3
Happy Camp 124B
Haps 30-31 F2
Haram, El 112B
Harar 114-115 H4
Harbin 106-107 F2
Harburg 53A D2
Harculo 26-27 F3
Hardangerfjord 62-63 C4
Hardanger Vidda 62-63 C4 D4
Hardegarijp 22-23 D3
Hardenberg 26-27 G2
Harderbos 16C
Hardersluis 16A
Harderwijk 26-27 E3
Harde, 't 26-27 E3
Hardinxveld-Giessendam 26-27 C5
Harelbeke 38-39 B2
Haren 22-23 G4
Haren 22-23 F3
Harfsen 26-27 F4
Hargeisa 114-115 H4
Harghita 78-79 H1
Hari 106-107 D7
Harikedam 154E
Haringvliet 30-31 C1
Haringvlietbrug 17B
Haringvlietdam 30-31 C1
Haringvreter 17C
Harinxmakanaal, Van 22-23 C3 D3
Harkema-Opeinde 22-23 E3
Harkstede 22-23 F3
Harlem 125C C2
Harlemmerliede 22-23 B6
Harlem River 125C C2 C1
Harlingen 22-23 C3
Harlow 46-47 G5
Harmelen 26-27 C4
Harmsenbrug 34-35B
Harney Bekken 126-127 B3 C3
Harney Peak 126-127 F3
Härnösand 62-63 F3
Harris 46-47 C2
Harrisburg 126-127 K3
Harrismith 116C C2
Harrison 125C A2 B2
Harris, Sound of 46-47 C2
Harrogate 46-47 F4
Harrow 49C A2
Harskamp 26-27 E4
Harskamper Zand 26-27 E4
Harsprånget 65A
Harstad 62-63 F2
Hartelbrug 34-35B
Hartelkanaal 26-27 B5
Hartelsluizen 34-35B
Hart Fell 46-47 E3
Hartford 126-127 L3
Hartland Point 46-47 D5
Harwich 46-47 G5
Haryana 100C
Harz 50-51 D3
Hasa, Al 98-99 C4
Hasa, Al 101 E4
Hasaki 109E D2
Hasbani 96 E2
Haslital 54-55 C2
Haspengouw, zie Hesbaye
Hasseberg 22-23 G4
Hässelby 64E A1
Hasselt 38-39 D2
Hasselt 26-27 F2
Hassi-Messaoud 114-115 D1
Hassi-R'Mel 116A
Hastings 141B C2
Hastings 46-47 G5
Hatfield 49B
Hato, Bocht van 132C2
Hatsjidsjo 109A C4
Hatsjinohe 109A D2
Hattem 26-27 F3
Hattemerbroek 26-27 F3
Hatteras, Kaap 126-127 K4
Hattiesburg 126-127 I5
Hattingen 52C
Hatvan 50-51 H5
Hauenstein Pas 54-55 B1
Hauensteintunnel 60
Hauge 145A
Haugesund 62-63 C4
Haukes, De 16B
Haukimeer 62-63 I3
Haule 22-23 E3
Haulerwijk 22-23 E3
Haura 98-99 G4
Hauraki Golf 141B C2
Hauran (Ls.) 96 E2 F3
Hauran (Riv.) 98-99 C3
Hausruck 58-59 J1
Haute-Garonne 44A
Haute-Loire 44A
Haute-Marne 44A
Haute-Normandie 44A
Hautes-Alpes 44A
Haute-Saône 44A
Haute-Savoie 44A
Haute Seine, Canal de la 41C
Hautes Fagnes 38-39 E2
Hautes-Pyrénées 44A
Haute-Vienne 44A
Hautmont 38-39 B2
Haut-Rhin 44A
Hauts-de-Seine 45B
Havana, zie Habana, La
Havasu Lake 124B
Havel 50-51 E2
Havel Kanal 50-51 E2
Havelte 22-23 E4
Havens-Oost 34-35A
Havens-West 34-35A
Haverhill 49A
Havre, Le 42-43 D2
Hawaii 141A D3
Hawaii Eilanden 142-143 M6 O6
Hawaii National Park 141A1
Hawaiirug 146-147 G39
Hawera 141B B2
Hawick 46-47 E3
Hawkebaai 138-139 H5
Hawke Bay 141B C2
Hay (Pl.) 138-139 E5
Hay (Riv.) 138-139 D4
Hayes 49C C3
Hayes 49C A2
Hayes Schiereiland 118-119 N2
Hay River 122-123 H3
Hazaribagh 99A
Hazebroek, zie Hazebrouck
Hazebrouck 38-39 A2
Hazelton 122-123 G4
Hazerswoude 26-27 C4
Hazzard 132B
Hearst 122-123 K5
Heathrow, zie London Airport
Hebei 108A
Hebiweri 130-131 B3
Hebreeuwse Universiteit 96A
Hebriden 46-47 C2 C1
Hebron 122-123 M4
Hebron, zie Chalil, El
Hecate, Straat 122-123 F4
Hechtel 38-39 D1
Hedel 30-31 E2
Hedmark 65C
Heeg 22-23 D4
Heegermeer 22-23 D4
Heek 26-27 H4
Heel 30-31 F4
Heelsum 26-27 E5
Heemskerk 26-27 C2
Heemstede 26-27 C3
Heen, De 30-31 C2
Heenvliet 30-31 C1
Heenweg 34-35B
Heer 30-31 F5
's-Heer Arendskerke 30-31 B3
Heerde 26-27 F3
's-Heerenberg 26-27 F5
's-Heerenhoek 30-31 B3
's-Heerenloo 26-27 E3
Heerensloot 22-23 D4
Heerenveen 22-23 D4
Heerewaarden 30-31 E1
Heerhugowaard 26-27 C2
Heerhugowaard (Pl.) 26-27 C2
Heerjansdam 26-27 C5
Heerle 30-31 C2
Heerlen 30-31 F5 G5
Heerlerheide 30-31 F5
Heesch 30-31 F2
Heeswijk 30-31 E2
Heeten 26-27 F3
Heeze 30-31 F3
Hefei 106-107 E3
Hegau 58-59 E1
Hegelsom 30-31 G3
Heide 50-51 C1
Heidelberg 50-51 C4
Heidenheim 50-51 D4
Hei- en Boeicop 26-27 D5
Heijen 30-31 F2
Heijningen 30-31 C2
Heijplaat 34-35B
Heijthuizen 30-31 F3
Heikant 30-31 C3
Heike, 't, zie Sint-Willebrord
Heilbronn 50-51 C4
Heiligenbergerbeek 26-27 D4
Heiligerlee 22-23 F3 G3
Heilongjiang 108A
Heiloo 26-27 C2
Heilunkiang, zie Heilongjiang
Heimanswetering 26-27 C4
Heimbach 38-39 E2
Heimdall 36 C2
Heinenoord 30-31 C1
Heinkenszand 30-31 B3
Heino 26-27 F3
Heinsberg 30-31 G4
Heisel 41B
Heist 38-39 B1
Heist op den Berg 38-39 C1
Hekelingen 30-31 C1
Hekendorp 26-27 C4
Hekla 63A B2
Hel 50-51 H1
Helden 30-31 G3
Helder, Den 22-23 B4
Helena 126-127 D2
Helenaveen 30-31 F3
Helets 97E
Helgoland 50-51 B1
Helgoland, Bocht van 50-51 C2 C1
Helikón 78-79 G5
Heliopolis, zie Masr el Gedida
Hellegat 17B
Hellegatsplein 17B
Hellendoorn 26-27 F3
Hellendoornse Berg 26-27 F3
Hellenthal 38-39 E2
Hellepoorten 110-111 F5
Hellespont, zie Dardanellen
Hellevoetsluis 30-31 C1
Hellin 70-71 E4
Helme 50-51 D3
Helmet 41B
Helmond 30-31 F3
Helmsdale 46-47 E1
Helmstedt 50-51 D2
Helomavaart 22-23 D4
Helsingfors, zie Helsinki
Helsingør 63C C1
Helsinki 62-63 H4
Helvoirt 30-31 E2
Helwan 96 A6
Helwijk 17B
Hem 26-27 D2
Hembrug 34-35A
Hemel Hempstead 46-47 F5
Hemelum 22-23 C4
Hemmesta 64E B2
Hemtunnel 34-35A
Henan 108A
Henares 70-71 E3
Hendaye 42-43 C5
Hendon 49C B2
Hendrik-Ido-Ambacht 26-27 C5
Hendriktop 130-131 B3
Henegouwen, zie Hainaut
Hene, zie Haine
Hengelo 26-27 F4
Hengelo 26-27 G3
Hengevelde 26-27 G4
Hengst 22-23 B3
Hengstlage 53A C2 C3
Hengyang 106-107 E4
Hénin-Liétard 38-39 A2
Hennigsdorf 53C
Henrique de Çarvalho 114-115 F5
Hensbroek 26-27 C2
Henzada 106-107 C5
Herat 98-99 E3
Hérault (Dep.) 44A
Hérault (Riv.) 42-43 E5
Herbede 52C
Herberton 138-139 E3
Herbeumont 38-39 D3
Herblay 45C B1
Herbrandston 48E
Hercegovina 78-79 D3 E3
Herculaneum 73D
Herdecke 52C
Herdubreid 63A C2
Hereford (Graafschap) 48A
Hereford (Pl.) 46-47 E4
Hérens, Val d' 54-55 B2
Herentals 38-39 C1
Herford 50-51 C2
Heri Rud 94-95 H6
Herisau 54-55 D1
Herk 38-39 D2
Herkenbosch 30-31 G4
Herkingen 30-31 C2
Hermeton 38-39 C2
Herminabank 130-131 C2
Herminadorp 130-131 D2
Hermitage, L' 131D
Hermon 96 E2
Hermosillo 126-127 D6
Hernals 56B
Herne 52C
Herning 63C A1
Heroica Nogales 126-127 D5
Héron 38-39 D2
Herpen 30-31 F1
Herpt 30-31 E2
Herradura, Playa de la 72E
Herrera del Duque 70-71 C3
Herreroland 117C
Herringen 52C
Herstal 38-39 D2
Herten 52C

Herten 30-31 F4
Hertenrits 132B
Hertford 49B
's-Hertogenbosch, Meierij van 30-31 E2 E3 F3
Hertogswetering 30-31 E1
Herve (Pl.) 38-39 D2
Herve, Land van 38-39 D2
Herwen 26-27 F5
Herwijnen 26-27 D5
Herzegowina 77B
Herzl, Mount 96A
Herzogenrath 30-31 G5
Hesbaye 38-39 D2
Hessen 50-51 C3
Heswall 48D
Hetch-Hetchy Aquaduct 124B
Heteren 26-27 E5
Hetian 98-99 F3
Hettenheuvel 26-27 F5
Heukelum 26-27 D5
Heumen 30-31 F1
Heure, Eau d' 38-39 C2
Heusden 38-39 D1
Heusden 30-31 E2
Heusden, Land van 30-31 E2
Heveadorp 26-27 E5
Heverlee 38-39 C2
Hewett 36 C3
Heysham 47D
Hiaure 13C A2
Hibbing 126-127 H2
Hidaka Gebergte 109A D2
Hidjaz 98-99 B4
Hidjaz 101 C4
Hierden 26-27 E3
Hierdensebeek 26-27 E3
Hierro 110-111 B2
Hietzing 56B
High Wycombe 49B
Hijken 22-23 E4
Hildesheim 50-51 C2
Hille 98-99 C3
Hillegersberg 34-35B
Hillegom 26-27 C3
Hillerød 63C C2
Hillesluis 34-35B
Hillside 125C A3
Hilmend 98-99 E3
Hilmendmeer 98-99 E3
Hilo 141A1
Hilobaai 141A1
Hilvarenbeek 30-31 E3
Hilversum 26-27 D4
Himachal Pradesh 100C
Himalaya 98-99 F3 H4
Himberg 56B
Himedsji 109A B4
Hindeloopen 22-23 C4
Hinder 30-31 B1
Hindostan 94-95 I7 J7
Hindu Kush 98-99 E3 F3
Hinlopen, Straat 63B B2 C2
Hinnøy 62-63 E2 F2
Hinte 22-23 G2
Hippolytushoef 22-23 B4
Hiratsuka 109E A3
Hirosaki 109A D2
Hirosjima 109A B4
Hirschberg, zie Jelena Góra
Hirson 42-43 F2
Hirtshals 63C A1
Hispaniola 130 D2 E2
Hit 90-91 I5
Hitatsji 109A D3
Hitiaa 143D
Hitra 62-63 D3
Hjälmarmeer 62-63 E4 F4
Hjørring 63C A1
Hoangho 106-107 C3 E3
Hoangho, Oude mond van de 106-107 F3
Hobart 138-139 E6
Hoboken 38-39 C1
Hoboken 125C B2
Hobro 63C A1
Hoceima, Al 70-71 D5
Hochalmspitze 58-59 J2
Hochfeiler 58-59 H3
Hochgall 58-59 I3
Hochgolling 58-59 J2
Hochkönig 58-59 J2
Hochschwab 58-59 L2
Hochsolden 60
Höchst 53C
Hodeida 98-99 C5
Hódmezövásárhely 78-79 F1
Hoedekenskerke 30-31 B3
Hoegaarden 38-39 C2
Hoeilaart 38-39 C2
Hoei, zie Huy
Hoek 30-31 B3
Hoekse Bosjes 34-35B
Hoekse Waard 10A
Hoek van Holland 26-27 B5
Hoenderberg 30-31 F1
Hoenderlo 26-27 E4
Hoendiep 22-23 E3
Hoenkoop 26-27 C4 C5
Hoensbroek 30-31 F5
Hoesch-Westfalen-Hütte 52E
Hoevelaken 26-27 D4
Hoeven 30-31 D2
Hof 50-51 D3
Höfn 63A C2
Höfsjökull 63A C2
Hofuf 98-99 C4
Höganäs 63C C1
Hoge Atlas 110-111 C1
Hogebeintum 22-23 D2
Hogeberg 22-23 B3
Hoge Bijssel 16C
Hoge Karoo 110-111 E7 F7
Hoge Knarsluis 16A
Hoge Kwelsloot 16B
Hoge Land 11A
Hogeplaten 30-31 B3
Hogerhuysstraat, Van 't 131D
Hoge Tatra 50-51 H4 I4
Hoge Vaart 26-27 D3 E3
Hogeveld 110-111 F7
Hoge Veluwe, Nationaal Park De 26-27 E4
Hoggar, Route du 114-115 D2
Hoguela, Acequia de la 72A
Hohes Licht 58-59 G2
Hohe Tauern 58-59 I2 J2
Hohe Warte 58-59 I3
Hohneck 58-59 D1
Hokitika 141B B3
Hokkaido 109A D2
Holbaek 63C B2
Holguin 126-127 K7
Holland 46-47 F4 G4
Hollands Diep 30-31 C2 D2
Hollandsebrug 16A
Hollandse IJssel 26-27 C4 C5
Hollandse Rading 26-27 D4
Hollandse Veld 22-23 F5
Holland Tunnel 125C B2
Höllenstein 56B
Hollum 22-23 D2
Holman 122-123 H2
Holstebro 63C A1
Holsteinsborg 122-123 N3
Holten 26-27 F3
Holtenau 63C B2
Holterberg 26-27 F3
Holwerd 22-23 D2
Holwierde 22-23 F2
Holyhead 46-47 D4
Holysloot 34-35A
Holzminden 50-51 C3
Homberg 52E
Hombori Bergen 110-111 C3
Homebaai 122-123 M3
Homer 122-123 D4
Hommerts 22-23 D4
Hompelvoet 30-31 B1
Homra, Hamada el 110-111 E2
Homs 96 F1
Honan (Ls.), zie Henan
Honan (Pl.) 102-103 M6
Hond 22-23 F2
Hondo 126-127 I8
Hondsbosse Zeewering 22-23 B5 B4
Hondsrug 22-23 F3 F4
Honduras 161
Honduras, Golf van 126-127 I8
Honfleur 42-43 D2
Hongarije 78-79 D1 F1
Höngen 30-31 F4
Höngen 30-31 G5
Hongersteppe 102-103 H5 I5
HongKong (Ls.) 108D B3 C3
Hongkong Island 108D C3
Hon, Het 22-23 D2
Honiara 138-139 F2 G2
Honolulu 141A C2
Honselersdijk 26-27 B4
Honsju 109A B3 C3
Honte 30-31 B3
Hood, Mount 126-127 B2
Hoofddorp 26-27 C3
Hoofdplaat 30-31 B3
Hoofdvaart 26-27 C3
Hoogblokland 26-27 C5
Hoogeloon 30-31 E3
Hooge Mierde 30-31 E3
Hoogenberg 30-31 C3
Hoogerheide 30-31 C3
Hoogersmilde 22-23 E4
Hoogeveen 22-23 E5
Hoogeveense Vaart 22-23 E5
Hoogezand 19A
Hoogezand-Sappemeer 22-23 F3
Hooge Zwaluwe 30-31 D2
Hooghalen 22-23 F4
Hooghly, zie Ganga
Hoogkarspel 26-27 D2
Hoogkerk 22-23 E3
Hoogland 26-27 D4
Hoogmade 26-27 C4
Hoogovenhaven 34-35A
Hoog-Soeren 26-27 E4
Hoogstede-Bathorn 22-23 F5
Hoogstraten 30-31 D3
Hoogvliet 26-27 B5
Hoogwoud 26-27 C2
Hoophuizen 16C
Hoorn 22-23 C2
Hoorn 26-27 D2
Hoornaar 26-27 C5
Hoorn, Den 13C D2
Hoorn, Den 22-23 B3
Hoorn, Den 26-27 B4 B5
Hoorn, Kaap 133 D8
Hoornse Diep 22-23 F3
Hoornse Hop 26-27 D2
Hoover Dam 126-127 D4
Hopedale 122-123 M4
Hopei, zie Hebei
Hopes Advance 122-123 M3
Hopetown 116C B2
Hordaland 65C
Hordijkerveld 34-35B
Horgen 54-55 C1
Horn (Kaap) 63A B1
Horn (Pl.) 30-31 F4
Hornad 50-51 I4
Hornavan 62-63 F2
Hornchurch 49C D2
Hornhaven 34-35A
Hornhuizen 22-23 E2
Hornhuizerwad 13C D2
Hornsey 49C B2
Hornsund 63B B3
Horntje, 't 22-23 B3
Hors 22-23 B4
Horsens 63C A2
Horsensfjord 63C B2
Horssen 30-31 F1
Horst 30-31 G3
Horst, Strand 16C
Horten 62-63 D4
Hortobágy 78-79 F1
Hoseyn Abad 154D
Hospitalet 70-71 G2
Hot Springs 126-127 H5
Houffalize 38-39 D2
Houille 38-39 C2
Houillères, Canal des 41C
Houilles 45C B2
Hounslow 49C A3
Houston 126-127 G6
Hout, Den 30-31 D2
Houten 26-27 D4
Houthalen 38-39 D1
Houthaven 34-35A
Houthem 30-31 F5
Houtigehage 22-23 E3
Houtmanrotsen 138-139 B4
Houtrakpolder 34-35A
Houtribsluizen 16A
Houwerzijl 22-23 E2
Hove 46-47 F5
Howe, Kaap 138-139 E5
Howland 142-143 M8
Howland, Baker en Jarvis 140A G4 H4
Hoy 46-47 a2
Høyanger 62-63 C4
Hoyerswerda 50-51 F3
Hoyoux 38-39 D2
Hradec Králové 50-51 F3
Hranice 50-51 G4
Hron 50-51 H4
Hrvatska 78-79 C2 E2
Hsiaolan 108D A2
Huallaga 133 C3
Huancayo 135 C4
Huangpu 108D A1
Huaréz 135 C3
Huascarán 133 C3
Hubbali 98-99 F5
Hubei 108A
Hubertusdam 56B
Hückelhoven-Ratheim 30-31 G4
Huddersfield 46-47 F4
Huddinge 64E A2 B2
Hudiksvall 62-63 F4
Hudson 126-127 L3
Hudsonbaai 122-123 K3 K4
Hudson, Straat 122-123 L3 M3
Hué 106-107 D5
Huebra 70-71 C3
Huedin 50-51 J5
Huelva 70-71 C4
Huércal 70-71 E4
Huesca 70-71 F2
Hughenden 138-139 E4
Hughes 140B3
Hugli 98-99 G4
Hugli Chinsurah 99C
Huhehaote 106-107 E2
Huijbergen 30-31 C3
Huila 133 C2
Huisduinen 22-23 B4
Huissen 26-27 E5
Huis ter Heide 26-27 D4
Huizen 26-27 D3
Huizhou 108D C1
Hull 122-123 L5
Hull 46-47 F4
Hulsberg 30-31 F5
Hulshorst 26-27 E3
Hulshorster Zand 26-27 E3
Hulst 30-31 C3
Hulst, Den 26-27 F2
Humber 46-47 F4 G4
Humboldt 126-127 C3
Humboldtgletsjer 63D
Humboldt Stroom, zie Peru Stroom
Humenné 50-51 I4
Hummelo 26-27 F4
Húnabaai 63A B2
Hunan 108A
Hundiksvall 64F
Hunedoara 78-79 G2
Hungnam 106-107 F3
Hungtsemeer 106-107 E3
Hunsel 30-31 F4
Hunsingo 22-23 E2 F2
Hunsingokanaal 13C C2 D2
Hunsrück 50-51 B4 B3
Hunte 50-51 C2
Hunter 138-139 E5 F5
Huntingdon and Peterborough 48A
Huntingdonshire 49A
Huntington 126-127 J4
Huntleykreek 132B
Hunze 22-23 F3
Huon Golf 138-139 E2
Hupeh, zie Hubei
Hurones, Pantano de los 72E
Huronmeer 122-123 K5
Hurstville 140B2
Húsavik 63A C1
Huskvarna 62-63 E5
Husnes 65A
Husum 50-51 C1
Hutchinson 126-127 G4
Hutt 141B B3
Huy 38-39 D2
Hvar 78-79 D3
Hvarski Kanal 74-75 F3
Hvide-Sande 37 D3
Hvit 63A B2
Hvitá 63A B2
Hwaiho 106-107 E3
Hwai Sjan 106-107 E3
Hyde Park 49C B2
Hyères 42-43 G5
Hyères, Iles d' 42-43 G5
Hyltebruk 64F
Hymetros 79B

I

Iaipur 98-99 F4
Iaşi 78-79 I1
Ibadan 114-115 D4
Ibagué 135 C2
Ibar 78-79 F3
Ibaraki 146-147 E35 F35
Iberisch Randgebergte 70-71 D2 E3
Iberisch Schiereiland 86-87 D4 D5
Ibina 113F
Ibis Tempel 154A
Ibiza (Eil.) 70-71 G4 G3
Ibiza (Pl.) 70-71 G4
Ibo 114-115 H6
Içá (Riv.) 133 D3
Ichikawa 109E B2
Idaho 126-127 C3 D3
Idaho Falls 126-127 D3
Idar-Oberstein 50-51 B4
Idfu 154B
Idhi 78-79 H7
Idhra 78-79 G6
Idi Amin Dadameer 113F
Idlewild, zie Kennedy Interna-tional Airport, John F.
Idrija (Pl.) 58-59 K3
Idrija (Riv.) 58-59 J3
Idro, Lago d' 58-59 G4
Ieper 38-39 A2
Ierápetra 79C
Ierland 46-47 B4 C4
Ierse Zee 46-47 D4 E4
Iesi 74-75 D3
Ife 114-115 D4
Iforas, Adrar des 110-111 D3
Igarka 102-103 J3
Igharghar 110-111 D2
Ighil Izane 70-71 F5
Igli 114-115 C1
Igloolik 122-123 K3
Igmaplateau 96 C6 D6
Igoemenitsa 78-79 F5
Iguaçú 133 E5
Iguaçúvallen 133 E5
Igualada 70-71 G2
Iguidi, Erg 110-111 C2
Ihiala 112E
Ii 62-63 H3
Iisalmi 62-63 H3
IJ 34-35A
IJen Hoogland 107A
IJhaven 34-35A
IJ, Het 34-35A
IJlst 22-23 D3
IJmeer 26-27 D3
IJmuiden 26-27 C3
IJpolders 26-27 C3
IJseiland T3 144A
IJsland 63A
IJslandrug 86-87 C2 D3
IJssel 26-27 F5 E2
IJsselham 32A
IJsselmeer 16C
IJsselmeer 22-23 C4 D4
IJsselmonde (Eil.) 26-27 B5 C5
IJsselmonde (Pl.) 34-35B
IJsselmuiden 26-27 E2
IJsselstein 26-27 D4
IJsselsteyn 30-31 F3
IJzendijke 30-31 B3
IJzer 38-39 A2
IJzeren Poort 78-79 G2
IJzerkanaal 38-39 A2
Ik 66-67 L5
Ikaria 78-79 H6 I6
Ilanz 54-55 D2
Ilebo 114-115 F5
Ile de France 42-43 D2 E2
Ilek 66-67 M5
Ilford 49C C2 D2
Ilhéus 135 G4
Ili 102-103 I5
Iliamnameer 122-123 D4
Iljitsjewsk 145L
Ill 42-43 G3
Ill 58-59 F2
Illampu 133 D4
Ille-et-Vilaine 44A
Iller 50-51 D4
Illimani 133 D4
Illinois (Riv.) 126-127 I3
Illinois (St.) 126-127 H3 I3
Ilmenmeer 62-63 I4
Ilo 114-115 D3
Iloilo 106-107 F5
Ilorin 114-115 D4
Ilp, Den 26-27 C3
Ilpendam 26-27 C3
Ilz 50-51 E4
Imandrameer 62-63 I2 J2
Imataca, Sierra 133 D2
Imatra 62-63 I4
Imbaba 112B
Imbos 26-27 E4
Immenstadt 50-51 D5
Immingham 46-47 F4
Imola 74-75 C2
Imperatriz 135 F3
Impéria 58-59 E6
Imperial 124B
Imperial, Canal 70-71 E2 F2
Imperialdam 126-127 D5
Imperial Valley 126-127 C5
Imphal 98-99 H4
Imroz 78-79 H4
Imst 57C
Inari 62-63 H2
Inarimeer 62-63 H2 I2
Inca 70-71 G3
Inchon 106-107 F3
Indals 62-63 F3
Inde 38-39 E2
Indefatigable 36 C3
Indefatigable Island, zie Santa Cruz, Isla
India 98-99 E4 G4
Indiana 126-127 I3 J3
Indianapolis 126-127 I4
Indigirka 102-103 P3
Indio 124B
Indisch-Antarctisch bekken 146-147 O30 O32
Indische Oceaan 146-147 I26 K30
Indo-China 94-95 L8
Indonesië 106-107 D7 G7
Indramayu 107A
Indre (Dep.) 45A
Indre (Riv.) 42-43 D3
Indre-et-Loire 44A
Indre Solund 145A
Indur 98-99 F4
Indus 98-99 F3 F4
industriële centrum, Het 68B
Inebolu 66-67 H7
Ingarö 64E B2
Ingelmunster 38-39 B2
Ingermanland 66-67 G4 H4
Ingoda 102-103 M4
Ingoeljets 66-67 H6
Ingolstadt 50-51 D4
Inhambane 114-115 G7
Inirida 133 D2
Inn 50-51 E4
Innertkirchen 55C
Innsbruck 58-59 H2
Innviertel 58-59 J1
Inongo 114-115 E5
Inoucdjouac 122-123 L4
Inowroclaw 50-51 H2
In Salah 114-115 D2
Inschot 22-23 C3
Insterburg, zie Tsjernjachowsk
Inta 66-67 M2
Interlaken 54-55 B2
Inuvik 122-123 F3
Inveraray 46-47 D2
Invercargill 141B A4
Inverness (Graafschap) 48A
Inverness (Pl.) 46-47 D2
Iona 46-47 C2
Ionische Eilanden 78-79 E5 F6
Ionische Zee 78-79 D5 E6
Ios 78-79 H6
Iowa 126-127 H3
Ipel 50-51 H4
Ipoh 106-107 D6
Ipswich 138-139 F4
Ipswich 46-47 G4
Iquique 135 C5
Iquitos 135 C3
Irak 98-99 B3 C3
Iráklion 78-79 H7
Iráklion (Ls.) 79C
Iráklion (Pl.) 79C
Iran 98-99 C3 D3
Iran, Hoogland van 94-95 F6 G6
Iransjahr 98-99 E4
Irapuato 126-127 F7
Irazú 130 B3 B4
Irbid 96 E3
Irbit 102-103 H4
Iremel 66-67 M5
Irgis 66-67 K5
Irian Jaja 138-139 D2
Iringa 114-115 G5
Irkoet 102-103 L4
Irkoetsk 102-103 L4
Irlam 48D
Irmingerstroom 152
Irnsum 22-23 D3
Iron Knob 138-139 D5
Irrawaddy 106-107 C5 C4
Irtysj 102-103 I4
Irtysjkoje 102-103 I4
Irún 70-71 E1
Irvine 46-47 D3
Irvington 125C A2
Isabela, Isla 143B
Isabella Reservoir 124B
Isafjördhur (Fj.) 63A A1 B1
Isafjördhur (Pl.) 63A A1
Isar 58-59 H2
Isarco 58-59 H3
Isbergues 38-39 A2
Ischia 74-75 D4
Iscia Baidoa 114-115 H4
Isebaai 109A C4
Isefjord 63C B2
Isel 58-59 I3
Iselle 54-55 C2
Iseo 58-59 G4
Iseo, Lago d' 58-59 G4
Iseran, Col de l' 58-59 D4
Isère 44A
Isère (Riv.) 58-59 C4 B4
Isfahan 98-99 D3
Isfjord 63B B2
Ishango 113F
Isiro 114-115 F4
Isjewsk 66-67 L4
Isjim (Pl.) 90-91 K3
Isjim (Riv.) 102-103 H4
Isjimbai 66-67 M5
Isjinomaki 109A D3
Isjioka 109E C1
Iskandariya, El 114-115 F1
Iskenderun 66-67 I8
Iskenderun, Golf van 66-67 I8
Isker 78-79 G3
Islamabad 98-99 F3
Islamdam 154E
Islands, Bay of 141B B2
Islas Canarias 146-147 F19 G19
Islay 46-47 C3
Isle 42-43 D4
Isle of Man 48A
Islington 49C B2 C2
Ismaïl 78-79 J2
Ismailia 96 B5
Ismailiakanaal 112B
Ismajlowo 68A C1
Ismajlowo, Park van 68A C2
Isna 114-115 G2
Isonzo 74-75 D1
Isparta 66-67 H8
Ispra 54-55 C3
Israël 96 D4 E4
Israël 96
Issel 26-27 G5
Isselburg 26-27 F5
Isset 86-87 K3
Issoire 42-43 E4
Issoudun 42-43 D3
Issyk Koel 102-103 I5
Issyk Koel 146-147 E28
Issy-les-Moulineaux 45C B3
Istanboel 91B
Istanbul 78-79 J4
Isthmia 79B
Istra 78-79 B2 C2
Istranca Gebergte 78-79 I4 J4
Istres 44E
Istrië, zie Istra
Itaipu Dam 135 E5
Italiaans Oost-Afrika 115A
Italia, Corso d' 76C
Italië 74-75
Itambé 133 F4
Itatiaya 133 F5
Itháki 78-79 F5
Itoeroep 102-103 P5
Itterbeek (Pl.) 41B
Itterbeek (Riv.) 30-31 F4
Itteren 30-31 F5
Ittersum 26-27 F3
Itzehoe 50-51 C2
Ivalo (Pl.) 62-63 H2
Ivalo (Riv.) 62-63 H2
Ivano-Frankowsk 66-67 F6
Ivigtut 122-123 O3
Ivoorkust 114-115 C4
Ivrea 58-59 D4
Ivry 45C C3
Ivugivik 122-123 L3
Iwaki 109A D3
Iwanowo 66-67 J4
Iwate 109A D3
Iwdel 66-67 N3
Iwemberesteppe 110-111 G5
Iwo Jima 106-107 H4
Izegem 38-39 B2
Izmir 78-79 I5
Izmir, Golf van 78-79 I5
Izmit 78-79 J4
Izmit, Golf van 78-79 J4
Iznalloz 70-71 D4
Iznikmeer 78-79 J4
Izu Eilanden 109A C4

J

Jaarsveld 26-27 C5
Jabalón 70-71 D4
Jabalpur 98-99 F4 G4
Jabbeke 38-39 B1
Jabeek 30-31 F5
Jablonec 50-51 F3
Jablonoi Gebergte 102-103 L4 M4
Jablunkovský Pas 50-51 H4
Jaca 70-71 F2
Jáchimow 50-51 E3
Jacje 78-79 D2
Jackson 126-127 I4
Jackson 126-127 H5
Jackson Heights 125C C2
Jackson, Port 140B2
Jacksonville 126-127 J5
Jacmel 130 D2
Jacobabad 98-99 E4
Jacobshavn 63D
Jacques Cartier Passage 122-123 M4 M5
Jade 53A C2
Jadeboezem 50-51 C2
Jadranska Magistrale 74-75 E2 E3
Jaén 70-71 D4
Jaffna 98-99 F6 G6
Jagoer 97E
Jaguaribe 133 G3
Jai 130-131 C4
Jajapura 138-139 E2
Jajce 74-75 F2
Jakarta 107A
Jakobsberg 64E A1
Jakobshavn 122-123 N3
Jakoeten Republiek 69
Jakoetsk 142-143 G2 H2
Jakoetsk 102-103 N3
Jalapa 126-127 G8
Jalat Musa 96 F1
Jaloe 106-107 F2
Jalomita 78-79 I2
Jalón 70-71 E2

Jalta 66-67 H7
Jalu 102-103 N5
Jaluit 140A E4
Jalungkiang 106-107 D4
Jamaica (Pl.) 125C D3
Jamaica (St.) 130 C2
Jamaica Bay 125C C3 D3
Jamal 102-103 I3 I2
Jamal Schiereiland 66-67 P2
Jamanota 132C1
Jaman Tau 66-67 M5
Jambes 38-39 C2
Jambi 106-107 D7
Jambol 78-79 I3
James 125A
Jamesbaai 122-123 K4 L4
Jamesburg 146-147 F8 F9
James Island, zie San Salvador, Isla
James River 126-127 G2
Jammerbocht 63C A1
Jammu 98-99 F3
Jammu en Kasjmir 100C
Jamnagar 98-99 F4
Jamshedpur 98-99 G4
Jämtland 62-63 E3
Jämtland 65C
Jana 102-103 O3
Janabaai 102-103 O2
Jan Bassi Gado 130-131 C3
Janbo 98-99 B4
Jándula 70-71 D4
Jangtsekiang 106-107 C3 D4 E3
Jan Mayen 86-87 D1
Janski 102-103 O3
Jan Thiel, Lagoen 132C2
Jantra 78-79 H3
Januária 135 F4
Jaoende 115A
Jaoeza 68A C1 C2
Japan 109A
Japanse Binnenzee 109A B4
Japanse Zee 106-107 G2 G3
Japantrog 106-107 H3 H4
Japen 138-139 D2
Japurá 135 D3
Jarama 70-71 D3
Jardines de la Reina 126-127 K7
Jari 135 E2
Jarkand (Pl.), zie Suoche
Jarkand (Riv.) 98-99 F3
Jarkon 96 E3
Jarmuk 96 E3 F3
Jaroslaw 50-51 J3
Jaroslawl 66-67 I4
Jarrabomberra Creek 140B3
Jar Sale 102-103 I3
Jarvis 142-143 O9
Jask 98-99 D4
Jaslo 50-51 I4
Jasper National Park 121A
Játiva 70-71 F4
Javalambre 70-71 E3
Javatrog 146-147 J31 K32
Javazee 106-107 D7 E7
Java, zie Jawa
Jawa 106-107 D7 E7
Jedrzejów 50-51 I3
Jefferson City 126-127 H4
Jefferson, Mount 126-127 B3
Jeisk 66-67 I6
Jeker 38-39 D2
Jelenia Góra 50-51 F3
Jelets 66-67 I5
Jelgawa 62-63 G5
Jelsum 22-23 D3
Jeltesloot 22-23 D4
Jemappes 38-39 B2
Jember 107A
Jemen 98-99 C5
Jemeppe 38-39 C2
Jena 50-51 D3
Jenissei 102-103 J3
Jenisseisk 102-103 K4
Jenkiang 106-107 D4 E4
Jequitinhonha 133 F4
Jerevan 66-67 J7
Jerez de la Frontera 70-71 C5
Jerez de los Caballeros 70-71 C4
Jergeni Heuvels 66-67 J6
Jericho 96 E4
Jersey 46-47 E6
Jersey City 126-127 L3
Jeruzalem 96 E4
Jervisbaai 138-139 F5
Jeseniky 50-51 G3
Jesselton, zie Kota Kinabalu
Jette 41B
Jeumont 38-39 C2
Jever 53A B2
Jewpatoria 66-67 H6
Jezd 98-99 D3
Jhansi 98-99 F4
Jiamusi 106-107 G2
Jiangmen 108D A2
Jiangsu 108A
Jiangxi 108A
Jiangzi 98-99 G4
Jihlava (Pl.) 50-51 F4
Jihlava (Riv.) 50-51 G4
Jilin 106-107 F2
Jiloca 70-71 E3
Jimma 114-115 G4
Jinan 106-107 E3
Jindabyne Reservoir 140B4
Jingdezhen 106-107 E4
Jining 106-107 E2
Jinja 114-115 G4
Jinnahdam 154E
Jinzhou 106-107 F2
Jisp 26-27 C2
Jiu 78-79 G2
Jiuquan 98-99 H3
Jizan 98-99 C5
Jizera 50-51 F3
Jizreël, Vlakte van 96 E3
Joânnina 78-79 F5
João Belo 114-115 G7
João-Pessoa 135 G3
Joaquin Valley 124B
Joazeiro 135 F3
Joda 99A
Jodensavanne 131C
Jodhpur 98-99 F4
Jodoigne 38-39 C2
Joedino 68A A3
Joegor, Straat 66-67 M2 N2
Joegoslavië 78-79 C2 F2
Joekagierenplateau 102-103 Q3
Joeltin 102-103 T3
Joensuu 62-63 I3
Joezjno-Sachalinsk 102-103 P5
Jogja 107A
Johannesburg 114-115 F7
Johan van Hasseltkanaal (Oost) 34-35A
Johan van Hasseltkanaal (West) 34-35A
Johan van Riebeeckhaven 34-35A
Johnson City 126-127 J4
Johnston (Eil.) 142-143 N7
Johnston (Pl.) 48E
Joinville 135 F5
Jökulsá 63A C2
Joliet 126-127 I3
Jolo 106-107 F6
Jølstermeer 145A
Jones, Kaap 122-123 L4
Jones Sound 122-123 K2
Jönköping (Ls.) 65C
Jönköping (Pl.) 62-63 E5
Joods Autonoom Gebied 69
Joplin 126-127 H4
Joppe 26-27 F4
Jorat, Mont 54-55 A2
Jordaan 96 E3
Jordanië 98-99 B3
Jos 114-115 D4
Joseph Bonaparte Golf 138-139 C3
Josephine 36 C2
Josjkar Ola 66-67 K4
Josplateau 110-111 D3
Jostedalsbre 62-63 C4
Jotunheim 62-63 D4
Jotvata 96 E6
Jounama Pondage 140B4
Joure 22-23 D4
Joux, Lac de 54-55 A2
Jouy-en-Josas 45C B3
Juan de Fuca, Straat 126-127 A2 B2
Juan Fernández Eilanden 146-147 M12 M13
Juan Fernándezrug 133 B5 B6
Juan-les-Pins 145F
Juba 114-115 G4
Jubbega-Schurega 22-23 E4
Júcar 70-71 E3
Judea 96 D4 E4
Judenburg 58-59 K2
Judio 70-71 D4
Juist 50-51 B2
Juiz de Fora 135 F5
Jujuy 135 D5
Julia 54-55 D2
Julianadorp 132C2
Julianadorp 22-23 B4
Julianakanaal 30-31 F5 F4
Julianatop 130-131 B4
Julianehåb 122-123 O3
Jülich 38-39 E2
Julier Pas 54-55 D2
Julische Alpen 58-59 J3
Jultin 122-123 B3
Jumet 38-39 C2
Juneau 122-123 F4
Jungfrau 54-55 B2
Junín 135 D6
Jupar 154D
Jura (Dep.) 44A
Jura (Eil.) 46-47 C3 D2
Jura (Geb.) 54-55 A2 B1
Jura Krakowska 50-51 H3
Jura, Sound of 46-47 D3 D2
Juruá 135 C3
Juruena 133 E3
Jutlandbank 37 C2
Jutland, zie Jylland
Jutphaas, zie Nieuwegein-Noord
Juvisy-sur-Orge 45C C4
Jylland 63C A1 B1
Jyväskylä 62-63 H3

K

Kaag 26-27 C4
Kaaimanpolder 132B
Kaaimanston 130-131 B2
Kaapbekken 146-147 L21 N22
Kaap Breton Eiland 122-123 M5 N5
Kaap Hoorn Stroom 152
Kaapprovinsie 116C B3 C3
Kaapstad 114-115 E8
Kaap Verde bekken 146-147 G17 H18
Kaap Verdische Eilanden 110-111 A3
Kaap York Schiereiland 138-139 E3
Kaatsheuvel 30-31 E2
Kabale 113F
Kabalebo (Riv.) 130-131 A3
Kabalebo (Vliegveld) 130-131 A3
Kabalebostuwmeer, Geprojecteerd 130-131 A3
Kabalo 114-115 F5
Kabbelaarsbank 30-31 B1
Kabelega Falls Nationaal Park 113E
Kaboel 95A
Kabompo 114-115 F6
Kabul (Pl.) 98-99 E3
Kabul (Riv.) 98-99 F3
Kabwe 114-115 F6
Kachovka, Stuwmeer van 66-67 H6 I6
Kadarma 99A
Kadiewka 66-67 I6
Kadoelermeer 16A
Kadua 110-111 D4 D3
Kaduna 114-115 D3
Kaédi 114-115 B3
Kaffa 114-115 G4
Kafue 110-111 F6
Kagera 110-111 G5
Kagerplassen 26-27 C4
Kagosjima 109A B4
Kahl 61B
Kahoolawe 141A C2
Kai Archipel 106-107 G7
Kaieteur 130 G4
Kaifeng 106-107 E3
Kaikoura 141B B3
Kailua-Lanikai 141A C2
Kaimana 138-139 D2
Kainjimeer 110-111 D3 D4
Kaipara Harbour 141B B2
Kairo 115A
Kairouan 114-115 E1
Kaiseraugst 61B
Kaiserslautern 50-51 B4
Kaiserstuhl 58-59 D1
Kaisumah 101 E4
Kaiwikanaal 141A C2
Kajaani 62-63 H3
Kajan 106-107 E6
Kakola 113F
Kalabaka 78-79 F5
Kalahari 110-111 F7
Kalahari-Gemsbok Nationaal Park 116C B2
Kalámai 78-79 G6
Kalamazoo 126-127 I3
Kalapana 141A1
Kalat (Ls.) 100C
Kalat (Pl.) 98-99 E4
Kaldenkirchen 30-31 G3
Kalemie 114-115 F5
Kalenberg 26-27 E1
Kalenbergergracht 26-27 E1
Kalgan, zie Zhangjiakou
Kalgoorlie 138-139 C5
Kaliakra, Kaap 78-79 J3
Kalimantan 106-107 E6 E7
Kálimnos 78-79 I6
Kalinin 66-67 I4
Kaliningrad 62-63 G5
Kalisz 50-51 H3
Kalix 62-63 G2
Kalkar 61B
Kallak 64A
Kallameer 62-63 H3 I3
Kallhäll 64E A1
Kallmeer 62-63 E3
Kallo 30-31 C3
Kallo, Zeesluis 17A
Kalmar (Ls.) 65C
Kalmar (Pl.) 62-63 F5
Kalmar Sund 62-63 F5
Kalmthout 38-39 C1
Kalmthoutse Heide 30-31 C3
Kalmukken Republiek 69
Kaloega 66-67 I5
Kalohikanaal 141A C2
Kalomo 114-115 F6
Kalundborg 63C B2
Kalyan 99B
Kama 66-67 L4
Kamakura 109E B3
Kamande 113F
Kamango 113F
Kamani 130-131 B5
Kamaran 98-99 C5
Kamarhati 99C
Kamastuwmeer 86-87 J3
Kama Stuwmeer 66-67 M4
Kambalda 138-139 C5
Kamen 52C
Kamenjak, Kaap 58-59 J5
Kamenka-Boegskaja 50-51 K3
Kamensk Oeralski 90-91 K3
Kamenskoje 102-103 R3
Kamerbos 41B
Kamerik 26-27 C4
Kameroen 114-115 D4 E4
Kamieńsko 145H
Kamina 114-115 F5
Kamloops 122-123 G4
Kampala 114-115 G4
Kampar 106-107 D6
Kampen 26-27 E2
Kampereiland 26-27 E2
Kamper Hoek 26-27 E2
Kamperland 30-31 B2
Kamperveen 26-27 E2
Kamp-Lintfort 38-39 E1
Kampot 106-107 D5
Kamtsjatka 102-103 R4 Q4
Kamtsjia 78-79 I3
Kamysjin 66-67 K5
Kana 99C
Kanaaldok 17A
Kanaaldok 41A
Kanaal Eilanden, zie Channel Islands
Kanaal, Het 42-43 B2 D1
Kananga 114-115 F5
Kanazawa 109A C3
Kanchenjunga 98-99 G4
Kanchrapara 99C
Kandagatsj 66-67 M6
Kandahar 98-99 E3
Kandalaksja 62-63 J2
Kandalaksjabaai 62-63 J2
Kandavu 143C
Kandavu Passage 143C
Kander 54-55 B2
Kandersteg 54-55 B2
Kandla 98-99 F4
Kandy 98-99 G6
Kanebekken 122-123 L2 M2
Kanem 114-115 E3
Kangaroo 138-139 D5
Kangâtsiaq 63D
Kaniapiskau 122-123 M4
Kanin 66-67 J2 K2
Kanin, Kaap 66-67 J2
Kankan 114-115 C3
Kanne 30-31 F5
Kano 114-115 D3
Kanpur 98-99 G4
Kansas (Riv.) 126-127 G4
Kansas (St.) 126-127 F4 G4
Kansas City 126-127 H4
Kansk 102-103 K4
Kansu, zie Gansu
Kantara, El 96 B5
Kantens 22-23 F2
Kanton, zie Guangzhou
Kanton, zie Guangzhou 108D A1
Kantovlakte 109E
Kanye 116C C1 C2
Kaohsiung 106-107 F4
Kaokoveld 110-111 E6 E7
Kaolack 114-115 B3
Kapela Gebergte 78-79 C2
Kapelle 30-31 B3
Kapellen 38-39 C1
Kapeni 114-115 G6
Kapfenberg 58-59 L2
Kapos 78-79 E1
Kaposvár 78-79 D1
Kapotnja 68A C3
Kaprijke 30-31 B4
Kaprun 58-59 I2
Kapsukas 50-51 J1
Kapuas 106-107 E6
Kapuas Gebergte 106-107 E6
Kapucijnenbos 41B
Kara (Pl.) 66-67 N2 O2
Kara (Riv.) 66-67 O2
Kara Bogaz 66-67 L7
Karabük 66-67 H7
Karachi (Ls.) 100C
Karachi (Pl.) 98-99 E4
Karaganda 102-103 I5
Karaginsk 102-103 R4
Karakalpakstan 69
Karakoem 102-103 G6 H6
Karakoem Kanaal 102-103 H6
Karakoram 98-99 F3
Karakoram Pas 98-99 F3
Karakoroem 102-103 L5
Karamai 108C
Karameabocht 141B B3
Karangasem 107C
Karasberge 110-111 E7
Karasburg 116C A2
Karasjok 62-63 H2
Karatau 102-103 H5
Karatsjajewsk 66-67 J7
Karatsjarowo 68A C2
Karavostasi 79D
Karawanken 58-59 J3 K3
Karawankentunnel 60
Karbadijns-Balkaarse Republiek 69
Karcag 50-51 I5
Kardhitsa 78-79 F5
Kardsjali 78-79 H4
Kareeberge 116C B3
Karelië 62-63 J3
Karema 114-115 G5
Karibameer 110-111 F6
Karima 114-115 G3
Karimata, Straat 106-107 D7
Karinthië, zie Kärnten
Karische Poort 66-67 M1
Karische Zee 102-103 G2 H2
Karl Marxstadt 50-51 E3
Karlobag 58-59 L5
Karlovac 78-79 C2
Karlovy Vary 50-51 E3
Karlshamn 62-63 E5
Karlskoga 62-63 E4
Karlskrona 62-63 E5
Karlsruhe 50-51 C4
Karlstad 62-63 E4
Karmel 96 E3
Karmel, Kaap 96 D3
Karnak 154B
Karnataka 100C
Karnische Alpen 58-59 I3 J3
Kärnten 58-59 J3 K3
Karnul 98-99 F5
Karpas 79D
Karpaten 86-87 F4 G4
Kárpathos 78-79 I7
Kars 66-67 J7
Karsakpai 102-103 H5
Karstplateau 78-79 C2
Kartaly 102-103 H4
Karun 98-99 C3
Karungi 62-63 G2
Karunmeer 154B
Karvina 50-51 H4
Karwendel Gebergte 58-59
Kasai (Ls.) 114-115 F5
Kasai (Riv.) 114-115 E5 F5
Kasama 114-115 G6
Kasbah, Ras al 96 D7
Kasenga 112F
Kasese 114-115 G4
Kashi 98-99 F3
Kasjan 98-99 D3
Kasjgar (Pl.), zie Kashi
Kasjgar (Riv.) 98-99 F3 F2
Kasjiwa 109E B2
Kasjmir 98-99 F3
Kaskinen 62-63 G3
Kaskö, zie Kaskinen
Kasongo 114-115 F5
Kásos 78-79 I7
Kaspische Laagte 66-67 K6 L6
Kaspische Zee 86-87 J4 J5
Kassala 114-115 G3
Kassandra 78-79 G4 G5
Kassandra, Golf van 78-79 G4 G5
Kassel 50-51 C3
Kassel, zie Cassel
Kassikassima 130-131 C5
Kasterlee 38-39 C1
Kastiliaans Scheidingsgebergte 70-71 C3 D2
Kastoria 78-79 F4
Kasukabe 109E B1 B2
Kasumigameer 109E C1
Kaswin 98-99 C3
Kataba 114-115 F6
Katahdin, Mount 126-127 M2
Kataka 98-99 G4
Katanda 113F
Katanga Plateau 110-111 F5 F6
Katanga, zie Shaba
Katar 98-99 D4
Katavi Reservaat 112D
Katch, Golf van 98-99 E4
Katendrecht 34-35B
Katerini 78-79 G4
Katha 106-107 C4
Katharina, Djebel 96 C7
Katherine 138-139 C3 D3
Kathiavar 94-95 H7 I7
Kathmandu 98-99 G4
Katif 98-99 C4
Katiki 143E
Katmai, Mount 122-123 D4
Katmandu 95A
Katoen 102-103 J4
Katowice 50-51 H3
Katrine, Loch 46-47 D2
Katrun 114-115 E2
Kats 30-31 B2
Katschberg Pas 58-59 J2
Katsina 114-115 D3
Katsjoega 102-103 L4
Katsuura 109E C3
Kattaradepressie 110-111 F2
Kattegat 63C B1
Kattendijke 30-31 B2
Katunguru 113F
Katwa 113F
Katwe 113F
Katwijk 32A
Katwijk aan de Rijn 26-27 B4
Katwijk aan Zee 26-27 B4
Katwoude 26-27 D3
Kauai 141A B1 B2
Kauaikanaal 141A B2
Kaufbeuren 50-51 D5
Kaukasus 66-67 I7 K7
Kaulille 30-31 F4
Kaunas 66-67 F5
Kaunisvaara 64A
Kaunus 62-63 G5
Kaupanger 145A
Kautokeino 62-63 G2
Kavála 78-79 H4
Kaveri 98-99 F5
Kavieng 138-139 F2
Kawagu 109E A2
Kawaguchi 109E B2
Kawaihae 141A1
Kawaihaebaai 141A1
Kawasaki 109A C3
Kawerau 141B C2
Kaydale 117D
Kayes 114-115 B3
Kayser Gebergte 130-131 B4 B5
Kayseri 66-67 I8
Kazachensteppe 94-95 G5 H5
Kazachse Rug 102-103 H4 I5
Kazachstan 102-103 G5 I4
Kazan 66-67 K4
Kazanlik 78-79 H3
Kazatsje 102-103 O2
Kazbek 66-67 J7
Kaz Dağı 78-79 I5
Kazo 109E B1
Kéa 78-79 H6
Kea, Mauna 141A1
Kearny 125C A2 B2
Kebnekaise 62-63 F2
Kecskemét 78-79 E1
Kedichem 26-27 D5
Kediri 107A
Kedzierzyn 50-51 H3
Keele 92B
Keetmanshoop 114-115 E7
Keewatin 122-123 J3 K3
Kefallinia 78-79 F5
Kefisos 79B
Kefissos 78-79 G5
Keflavik 63A B3
Kehdingen Altes Land 53A D2
Kehl 50-51 B4
Keihin 109C
Keitelemeer 62-63 H3
Keith 46-47 E2
Keizerstraat 131D
Keizersveer 30-31 D2
Kelibia 74-75 C6
Kelloselkä 62-63 I2
Kelud 107A
Kem (Pl.) 62-63 J3
Kem (Riv.) 62-63 J3
Kemano 122-123 G4
Kemerowo 102-103 J4
Kemi (Pl.) 62-63 H3
Kemi (Riv.) 62-63 H2
Kemijärvi 62-63 H2
Kemimeer 62-63 H2 I2
Kemmelbeek 38-39 A2
Kemmelberg 38-39 A2
Kempen (Ls.) 38-39 C1 D2
Kempen (Ls.) 30-31 E3
Kempen (Pl.) 38-39 E1
Kempen Plateau 39E
Kempisch Kanaal 38-39 C1 D1
Kempisch Plateau 38-39 D1
Kempten 50-51 D5
Kena 154B
Kendal 46-47 E3
Kendari 106-107 F7
Kendeng, Gunung 107A
Kenia (Bg.) 110-111 G5
Kenia Kolonie 115A
Kenitra, zie Mina Hassan Tani
Kenmare 46-47 B5
Kenmarebaai 46-47 A5
Kennedy International Airport, John F. 125C D3
Kennemer Duinen 26-27 C3
Kennemerduinen, Nationaal Park De 34-35A
Kennemerland 26-27 C3 C2
Kennet 46-47 F5
Kenora 122-123 J5
Kenosha 126-127 I3
Kensington 49C B2
Kent (Graafschap) 49A
Kent (Schiereil.) 122-123 I3
Kentucky (Riv.) 126-127 J4
Kentucky (St.) 126-127 I4 J4
Kenya (St.) 114-115 G4 H4
Kerak, El 96 E4
Kerala 100C
Keratéa 79B
Kerbela 98-99 C3
Keren 114-115 G3
Kerguelen 146-147 N27
Kerguelenrug 146-147 O28 O29
Keria, zie Yutian
Kerinci 106-107 D7
Kerkbuurt 26-27 D3
Kerkbuurt 26-27 F1
Kerkdriel 30-31 E1
Kérkira (Eil.) 78-79 E5 F5
Kérkira (Pl.) 78-79 E5
Kerkrade 30-31 G5
Kerkuk 98-99 C3
Kerkwerve 30-31 B2
Kerkwijk 30-31 E1
Kermadec Eilanden 146-147 M38 M39
Kermadectrog 146-147 M39 L39
Kerman 98-99 D3
Kermansjah 98-99 C3
Kerme, Golf van 78-79 I6 J6
Kern 124B
Keroelen 102-103 M5
Kerry 48A
Kerry Head 46-47 B4
Kerry Mountains 46-47 A5 B5
Kerteminde 63C B2
Kertsj 66-67 I6
Kertsj, Straat van 66-67 I6
Kesch, Piz 54-55 D2
Keski-Suomen 65C
Kessel 30-31 G3
Kessel-Lo 38-39 C2
Kessenich 30-31 F4
Kesteren 26-27 E5
Kesteven 48A
Keswick 46-47 E3
Keswickdam 124B
Keszthely 78-79 D1
Ket 102-103 J4
Ketchikan 122-123 F4
Ketelbrug 16A
Keteldiep 26-27 E2
Ketelhaven 26-27 E2
Ketelmeer 26-27 E2
Keten 30-31 B2
Kethel 26-27 B5
Kethelplein 34-35B
Kettering 46-47 F4
Kettwig 52C
Keukenhof 26-27 C3
Keulen, zie Köln
Keulse Bocht 11A
Kevelaer 30-31 G2
Keweenaw Point 126-127 I2
Kew Gardens 49C A3 B3
Keyenborg 26-27 F4
Key West 126-127 J7
Khairpur 100C
Khalari 99A
Khalifa, El 112B
Khancoban Pondage 140B4
Khankidam 154E
Kharagpur 99A
Kharg Eiland 101 F4
Khartoem 115A
Khartum 114-115 G3
Khasi Gebergte 98-99 H4
Khasjm el Girba 98-99 B5
Khemis-Miliana 70-71 G5
Kher, El 98-99 C3

Khmer 161
Khmerland 106-107 D5
Khoi, Sông 106-107 D4
Khulna 98-99 G4
Khyber Pas 98-99 F3
Kiachta 102-103 L4
Kialingkiang 106-107 D3
Kiangsi, zie Jiangxi
Kiangsu, zie Jiangsu
Kiantameer 62-63 I3
Kibris, zie Kypros
Kičevo 78-79 F4
Kichwamba 113F
Kicking Horse Pas 122-123 H4
Kidderminster 46-47 E4
Kidul, Gunung 107A
Kiel 50-51 D1
Kielce 50-51 I3
Kieldiep 22-23 F3
Kieldrecht 30-31 C3
Kieler Bocht 50-51 D1
Kiel-Windeweer 22-23 F3
Kieta 138-139 F2
Kieviet, De 26-27 B4
Kiew 66-67 H5
Kifissia 79B
Kigali 114-115 G5
Kigoma 114-115 F5
Kii, Straat 109A B4 C4
Kijef 91B
Kijew 91A
Kikinda 78-79 F2
Kikori 138-139 E2
Kikwit 114-115 E5
Kilauea Krater 141A1
Kilbrannan Sound 46-47 D3
Kildare 48A
Kildin 62-63 J2
Kilija 78-79 J2
Kilimanjaro 110-111 G5
Kilimanjaro Nationaal Park 113E
Kilkenny (Graafschap) 48A
Kilkenny (Pl.) 46-47 C4
Kilkis 78-79 G4
Killarney 46-47 B4
Killini 78-79 G6
Kilmarnock 46-47 D3
Kilo 114-115 G4
Kilwa 114-115 G5
Kimberley 122-123 H5
Kimberley 114-115 F7
Kimberleyplateau 138-139 C3
Kimchak 106-107 F2
Kimito 62-63 G4
Kinabalu 106-107 E6
Kinderdijk 26-27 C5
Kindu 114-115 F5
Kinesjma 66-67 J4
King 138-139 E5 E6
King George's Reservoir 49C C1
Kingisepp 62-63 G4
Kings Canyon National Park 124B
Kingsdown 49C D4
King's Lynn 46-47 G4
King Sound 138-139 C3
Kings Peaks 126-127 D3 E3
Kings River 124B
Kingston 138-139 D5
Kingston 122-123 L5
Kingston 130 C2
Kingston-upon-Thames 49C A3 B3
Kingstown 130 F3
Kinlochleven 46-47 D2
Kinnaird's Head 46-47 E2
Kinneret 97C
Kinneret, Meer van 96 E3
Kinrooi 30-31 F4
Kinross 48A
Kinselmeer 34-35A
Kinshasa 114-115 E5
Kintamani 107C
Kintyre 46-47 D3
Kinu 109E B1
Kinzig 50-51 C4
Kiparissia 78-79 F6
Kiparissia, Golf van 78-79 F6
Kipushi 112F
Kirensk 102-103 L4
Kirgiezië 102-103 I5
Kirgiz Nor 98-99 H2
Kirikkale 66-67 H8
Kirin (Ls.), zie Jilin
Kirin (Pl.), zie Jilin
Kirisjima 109A B4
Kirjat Gat 97B
Kirjat Hajovel 96A
Kirkby 48D
Kirkcaldy 46-47 E2
Kirkcudbright 48A
Kirkenes 62-63 I2
Kirkland Lake 122-123 K5
Kirklareli 78-79 I4
Kirkwall 46-47 a2
Kirow 66-67 K4
Kirowabad 66-67 K7
Kirowakan 66-67 J7
Kirowograd 66-67 H6
Kirowsk 62-63 J2
Kirsehir 66-67 H8
Kirthar Gebergte 98-99 E4
Kiruna 62-63 G2
Kiruna-Gällivare 89C
Kiryu 109E A1
Kisalföld 78-79 D1
Kisarazu 109E B3
Kisjinow 66-67 G6
Kisjon 96 E3
Kiskunhalas 78-79 E1
Kismayu 114-115 H5
Kiso 109A C3
Kisumu 114-115 G4 G5
Kitai 98-99 G2
Kitakiusju 109A B4
Kitali 114-115 G4
Kitchener 122-123 K5
Kitharion 79B
Kithira 78-79 G6
Kithnos 78-79 H6
Kitimat 122-123 G4
Kitwe-Nkana 114-115 F6
Kitzbühel 58-59 I2
Kitzingen 50-51 D4
Kiusju 109A B4
Kivu 114-115 F5
Kivumeer 114-115 F5
Kizel 66-67 M4
Kizil Irmak 66-67 H7
Kizilkoem 102-103 H5
Kizil Oezen 66-67 K8
Kizljar 66-67 K7
Kjoesjoer 102-103 N2
Kjoestendil 78-79 G3
Klaaswaal 30-31 C1
Klabbeek, zie Clabecq
Kladno 50-51 F3
Klagenfurt 58-59 K3
Klaipeda 62-63 G5
Klamath Falls 126-127 B3
Klamath River 124B
Klar 62-63 E4
Klarälv 64C A1 B1
Klarenbeek 26-27 F4
Klausen Pas 54-55 C2
Klausheide 22-23 G6
Klazienaveen 22-23 F5
Kleef, zie Kleve
Klein-Azië 94-95 D6 E6
Klein-Azië, Hoogvlakte van 86-87 G5 H5
Klein Bonaire 132C3
Klein Curaçao 132C2
Klein Davelaar 132C4
Kleine Antillen 130 E3 F2
Kleine Atlas 110-111 C1 D1
Kleine Balkan 78-79 I3
Kleine Belt 63C A2
Kleine Brochel 30-31 E4
Kleine Colorado 126-127 D5 E5
Kleine Dommel 30-31 F3
Kleine Emme 54-55 C2
Kleine Fatra 50-51 H4
Kleine Gete 38-39 D2
Kleine Karpaten 50-51 G4
Kleine Missouri 126-127 F2
Kleine Nete 38-39 C1 D1
Kleine Oezen 66-67 K6
Kleine of Tell Atlas 86-87 D5 E5
Kleine Saramacca 130-131 C3
Kleine Sint Bernhard Pas 58-59 C4
Kleine Sluis 22-23 B4
Kleine Sunda Eilanden, zie Tenggara, Nusa
Kleine Syrte, zie Gabès, Golf van
Kleine Vissersbank 37 C2
Klein Henarpolder 132B
Klein Namakwaland 116C A2 A3
Kleinpolder 34-35B
Kleinpolderplein 34-35B
Klein Sint Michel 132C2
Klein Slavenmeer 122-123 H4
Klerksdorp 116C C2
Klettgau 54-55 C1
Kleve 26-27 F5
Kleverberg 30-31 G1
Klifsberg 30-31 G4
Klijndijk 22-23 F4
Klimmen 30-31 F5
Klin 66-67 I4
Klinge, De 30-31 C3
Klinovec 50-51 E3
Klintsy 66-67 H5
Kljazma 66-67 I4
Kljoetsjew 102-103 R4
Klodzko 50-51 G3
Kloetinge 30-31 B2 B3
Klomp, De 26-27 E4
Kloosterburen 22-23 E2
Kloosterhaar 26-27 G3
Kloosterveen 22-23 E4
Kloosterzande 30-31 C3
Klosterneuburg 56B
Klosters 54-55 D2
Kloten 54-55 C1
Kluanemeer 122-123 F3
Kluczbork 50-51 H3
Kluisberg 38-39 B2
Klundert 30-31 D2
Klungkung 107C
Knardijk 16A
Knesset 96A
Knin 78-79 D2
Knip 132C2
Knipe, De 22-23 D4
Knittelfeld 58-59 K2
KNMI (Koninklijk Nederlands Meteorologisch Instituut) 26-27 D4
Knock 22-23 G2
Knokke 38-39 B1
Knopaiamoi 130-131 D5
Knoxville 126-127 J4
Knud Rasmussen Land 118-119 P1 N2
Knutsford 48D
Knysna 116C B3
Kobbegem 41B
Kobe 109A C4
København 63C C2
Koblenz 50-51 B3
Kobrin 50-51 K2
Kočevje 58-59 K4
Kockengen 26-27 C4
Kodaira 109E A2
Kodiak (Eil.) 122-123 D4
Kodiak (Pl.) 46-47 b1
Kodok 114-115 G3 G4
Koeban 66-67 I6
Koebinameer 66-67 I4
Koedijk 26-27 C2
Koedymkar 66-67 L4
Koegras 22-23 B4
Koeitomeer 62-63 I3
Koejbisjew 66-67 L5
Koejbisjew, Stuwmeer van 66-67 K5
Koekange 22-23 E5
Koekelberg 41B
Koeloendasteppe 102-103 I4 J4
Koema 66-67 K7
Koenasjir 102-103 P5
Koengoer (Bg.) 102-103 I6
Koengoer (Pl.) 66-67 M4
Koengrad 102-103 G5
Koentsewo 68A B2
Koera 66-67 K7 K8
Koerdistan 66-67 J8
Koergan 90-91 K3
Koerilen 102-103 Q5 P5
Koerilen, Straat 102-103 Q4
Koerilenstroom, zie Oya Sjio
Koerische Haf 62-63 G5
Koero Sjio Drift 152
Koersk 66-67 I5
Koesjka 102-103 H6
Koesjkino 68A D3
Koeskowo 68A C2
Koestanai 90-91 K3
Koetaisi 66-67 J7
Koetari 130-131 B5
Koevordermeer 22-23 D4
Koewacht 30-31 B4
Koeznetsk 66-67 K5
Köflach 58-59 L2
Kofu 109A C3
Koga 109E B1
Køgebaai 63C C2
Koh-i-Baba 98-99 E3
Kohlscheid 30-31 G5
Kokand 102-103 I5
Kokemäki 62-63 G4
Kokinis 79B
Kokkola 62-63 G3
Kokonao 138-139 D2
Koksijde-Bad 38-39 A1
Koktsjetaw 102-103 H4
Kola (Pl.) 62-63 J2
Kola (Schiereil.) 62-63 J2 K2
Kolabaai 62-63 J2
Kolar 98-99 F5
Kolberg, zie Kolobrzeg
Kolding 63C A2
Kolepom 138-139 D2
Kolgoejew 66-67 K2
Kolham 22-23 F3
Kolhapur 98-99 F5
Kolhorn 22-23 B4
Kolin 50-51 F3
Kolkasrags 62-63 G5
Kollum 22-23 E2
Kollumerwaard 13C C3
Kollumerzwaag 22-23 E2
Kollummerland 32A
Köln 50-51 B3
Kolobrzeg 50-51 F1
Kolomenskoje 68A C3
Kolomna 66-67 I4
Kolonievaart 22-23 E3
Kolpasjewo 102-103 J4
Kolpino 62-63 I4
Kolwa 66-67 M3
Kolwezi 114-115 F6
Kolyma 102-103 Q3
Kolyma Gebergte 102-103 Q3 R3
Kolymavlakte 94-95 Q3
Komandorski Eilanden 102-103 R4
Komárno 50-51 H5
Komatipoort 116C D2
Kom el Ahmar, El 112B
Komen, zie Comines
Komi Republiek 69
Komló 78-79 E1
Kommerzijl 22-23 E2
Komotini 78-79 H4
Komovi 78-79 E3
Kompasberge 110-111 F8
Komsomolets 102-103 K1
Komsomolsk 102-103 O4
Konar 99A
Kondopogaz 66-67 H3
Konge 63C A2
Kong Karlsland 63B C2 D2
Kongo (Riv.) 110-111 E5
Kongo (St.) 114-115 E5 E4
Kongobekken 110-111 E4 F5
Kongolo 114-115 F5
Kongsberg 62-63 D4
Kongsfjord 63B A2
Kongsvinger 62-63 E4
Königsberg, zie Kaliningrad
Königsmeer 58-59 I2
Konin 50-51 H2
Koning Boudewijnbasis 144B
Koningin Charlotte Eilanden 122-123 F4
Koningin Charlotte, Straat 122-123 G4
Koningin Elisabeth Eilanden 122-123 H2 K2
Koningin Julianapolder 132B
Koningin Maud Golf 122-123 I3 J3
Koningin Maudland 144B
Koningsbelt 26-27 F3
Koningsbergen 91A
Koningsbosch 30-31 F4
Koningsdiep 22-23 D3 E3
Koningsplein 132C4
Koning William Eiland 122-123 J3
Kôniz 54-55 B2
Konkowo 68A B3
Konosja 66-67 J3
Konosu 109E A1
Konotop 66-67 H5
Konstantinopel 77B
Konstanz 54-55 D1
Kontich 38-39 C1
Kontsjakow 66-67 M4
Konya 66-67 H8
Koog aan de Zaan 26-27 C3
Koog, De 22-23 B3
Kootenay 126-127 C2
Kootenaymeer 122-123 H4
Kootstertille 22-23 E3
Kootwijk 26-27 E4
Kootwijker Zand 26-27 E4
Kooy, De 22-23 B4
Kopaonik 78-79 F3
Kopenhagen, zie København
Koper 58-59 J4
Kopet Dag 98-99 D3
Kopje, 't 34-35A
Kopparberg 65C
Koraalbekken 138-139 E3 F3
Koraalzee 138-139 E3 F3
Koraalzee Eilanden Territorium 138-139 E3 F3
Koralpe 58-59 K3 L3
Korana 58-59 L4
Koratplateau 106-107 D5
Korçë 78-79 F4
Korčula 78-79 D3
Korčulanski Kanal 74-75 F3
Kordofan 110-111 F3 G3
Korea 94-95 N6
Koreabaai 106-107 F3
Korea, Straat 106-107 F3
Korikoribank 132B
Korinthe, Golf van 78-79 G5
Korinthe, Kanaal van 79B
Korinthe, Landengte van 79B
Korinthe, zie Kórinthos
Kórinthos 78-79 G6
Korjaken Gebergte 102-103 R3 S3
Korneuburg 56B
Kornhorn 22-23 E3
Kornwerderzand 22-23 C3
Koro 143C
Koron 78-79 F6
Korópion 79B
Körös 78-79 F1
Korosten 66-67 G5
Korowino 68A B1
Korozee 143C
Korsakow 109A D1
Korsør 63C B2
Kortenhoef 26-27 D4
Korteraar 26-27 C4
Kortgene 30-31 B2
Kortrijk 38-39 B2
Kortrijkse 39E
Kos 78-79 I6
Kosciusko, Mount 138-139 E5
Kosciusko Reservoir 140B4
Kosi 98-99 G4
Košice 50-51 I4
Kosino 68A D2
Kosjoechowo 68A C2
Köslin, zie Koszalin
Kosmet 78-79 F3
Kosovo Polje 78-79 F3
Kosovska-Mitrovica 78-79 F3
Kosseir 114-115 G2
Kossogöl 102-103 L4
Kosti 114-115 G3
Kostroma 66-67 J4
Kostrzyn 50-51 F2
Kostsjagyl 66-67 L6
Kostverlorenvaart 34-35A
Koszalin 50-51 G1
Kota Bharu 106-107 D6
Kota Kinabalu 106-107 E6
Kotakota 114-115 G6
Kotelnits 66-67 K4
Kotelny 102-103 O2 P2
Kotka 62-63 H4
Kotlas 66-67 K3
Kotljakowo 68A C3
Kotly 68A C3
Kotoei 102-103 L2
Kotor 78-79 E3
Kotor, Baai van 78-79 E3
Kotsji 109A B4
Kotten 26-27 G5
Kotzebuebaai 122-123 C3
Koudekerk aan de Rijn 26-27 C4
Koudekerke 30-31 B3
Koudum 22-23 C4
Koulikoro 114-115 C3
Kourou 130 H4
Kouroussa 114-115 C3
Koustantina 114-115 D1
Kouvola 62-63 H4
Kowdameer 62-63 I2 J2
Kowel 66-67 F5
Kowloon 108D C3
Kowrow 66-67 J4
Koyukuk 122-123 D3
Kozáni 78-79 F4
Kozhikode 98-99 F5
Kraainem 41B
Kraantje Lek 34-35A
Krabbendijke 30-31 C3
Krabbersgat 26-27 D2
Kragerø 62-63 D4
Kraggenburg 26-27 E2
Kragujevac 78-79 F2
Kra, Istmus van 106-107 C5 C6
Krakatau 107A
Kraków 50-51 H3
Kralendijk 132C3
Kralingen 34-35B
Kralingse Bos 34-35B
Kralingse Plas 34-35B
Kralingse Veer 34-35B
Kramatorsk 66-67 I6
Kramfors 62-63 F3
Krammer 30-31 C2
Kranenburg 30-31 G1
Kranj 78-79 C1
Kranjska Gora 60
Kraśnik 50-51 J3
Krasnodar 66-67 I6
Krasnogorsk 68A A1
Krasnojarsk 102-103 K4
Krasnokamsk 66-67 M4
Krasnoöeralsk 66-67 N4
Krasnooktjabrskij 68A B1
Krasnotoerinsk 66-67 M3
Krasnowodsk 66-67 L7
Kreekraksluizen 17A
Krefeld 50-51 B3
Kreileroord 16A
Krementsjoeg 66-67 H6
Kremnica 50-51 H4
Krems 50-51 F4
Krestabaai 102-103 T3
Krestovyi Pas 66-67 J7
Kreta, zie Kriti
Kreuzlingen 54-55 D1
Kribi 114-115 D4
Kriens 54-55 C1
Krim 66-67 H6
Krim, De 26-27 G2
Krim Gebergte 66-67 H7
Krimpen aan de IJssel 26-27 C5
Krimpen aan de Lek 26-27 C5
Krimpenerwaard 26-27 C5
Kriós, Kaap 78-79 G7
Krishna 98-99 F5
Kristiansand 62-63 C4 D4
Kristianstad (Ls.) 65C
Kristianstad (Pl.) 62-63 E5
Kristiansund 62-63 C3
Kristiinankaupunki 62-63 G3
Kristinestad, zie Kristiinankaupunki
Kriti 78-79 G7 I7
Kritsa 79C
Kriwoi Rog 66-67 H6
Krk 78-79 C2
Krka 58-59 L4
Krka 58-59 L6
Krnov 50-51 G3
Kroatië, zie Hrvatska
Kroetoe 130-131 B3
Krokodilrivier 116C C1 C2
Krõller-Müller Museum 26-27 E4
Kromme Mijdrecht 26-27 C4
Krommenie 26-27 C3
Kromme Rijn 26-27 D4
Kronenberg 30-31 G3
Kronoberg 65C
Kronstadt 62-63 I4
Kroonstad 116C C2
Kropotkin 66-67 J6
Kropswolde 22-23 F3
Krosno 50-51 I4
Krško 58-59 L4
Kruger Nationaal Park 117A
Krugerpark 116C D1
Krugersdorp 117D
Kruiningen 30-31 C3
Kruiningergors 30-31 C1
Kruishoutem 38-39 B2
Kruisland 30-31 C2
Kruis Pas 86-87 I4
Krujë 78-79 E4
Krummhörn 22-23 G2
Krung Thep 106-107 D5
Kruševac 78-79 F3
Krzna 50-51 J2
Krzyż 50-51 F2
Ksar-el-Boukhari 70-71 G5
Kuala Lumpur 106-107 D6
Kuantan 146-147 I31
Kucha 98-99 G2
Kuching 106-107 E6
Kudelstaart 26-27 C4
Kuds, El, zie Jeruzalem
Kudus 107A
Kufra-oasen 110-111 F2
Kufstein 58-59 I2
Kuh-i-Dena 98-99 D3
Kuhrud Gebergte 98-99 C3 D4
Kuinder 22-23 D4
Kuindervaart 26-27 E1
Kuinre 26-27 E1
Kuiperberg 26-27 G3
Kujukuribaai 109E C3 D2
Kukawa 114-115 E3
Kukes 78-79 F3
Kuku Nor 102-103 K6
Kulja, zie Yining
Kullen 63C C1
Kull, Kill van 125C B3
Kulmbach 50-51 D3
Kum 98-99 D3
Kumagaya 109E A1
Kumamoto 109A B4
Kumanovo 78-79 F3
Kumasi 114-115 C4
Kumba 114-115 D4
Kummelnäs 64E B1
Kum San 146-147 F33
Kundelungu Gebergte 110-111 F6 F5
Kungsängen 64E A1
Kungsbacka 63C C1
Kungur 98-99 F3
Kunitra 96 E2
Kunming 106-107 D4
Kunrade 30-31 F5
Kuntilla, El 96 D6
Kununurra 138-139 C3
Kuopio (Ls.) 65C
Kuopio (Pl.) 62-63 H3
Kupa 78-79 C2
Kupang 106-107 F8
Kurdistan, Bergland van 86-87 I5
Kure 109A B4
Kuria Muria Eilanden 98-99 D5
Kurlat 99B
Kuro Sjio 109B
Kuruman 116C B2
Kuşadasi 78-79 I6
Kuşadasi, Golf van 78-79 I6
Kusjiro 109A D2
Kuskokwim 122-123 D3 C3
Kussaima 96 D5
Küssnacht 54-55 C1
Küstenkanaal 41C
Küsten Kanal 50-51 B2
Küstrin, zie Kostrzyn
Kustvlakte 39E
Kütahya 66-67 G8 H8
Kutaraja, zie Banda Aceh
Kutno 50-51 H2
Kuweira, El 96 E6
Kuweit (Pl.) 90-91 I6
Kuweit (St.) 90-91 I6
Kvaløy 62-63 F2
Kvarken 62-63 G3
Kvarner 78-79 C2
Kvarnerić 145K
Kvitenosi 145A
Kvitøya 63B D1
Kwa 110-111 E5
Kwadendamme 30-31 B3
Kwadijk 26-27 C2
Kwakel, De 26-27 C4
Kwakoegron 130-131 C2
Kwakwani 130-131 A2
Kwango 110-111 E5
Kwangsi, zie Guanxi Zhuang
Kwantung, zie Guangdong
Kwa Thema 117D
Kwattaweg 131D
Kwazulu, zie Zoeloeland
Kweijang, zie Quiyang
Kweitsjou, zie Guizhou
Kwen Lun 94-95 J6 K6
Kwen Lun Gebergte 98-99 G3 H3
Kwerimanbank 131B
Kwidzyn 50-51 H2
Kwilu 110-111 E5
Kwintsheul 26-27 B4
K.XVIII-rug 146-147 M30
Kyle 46-47 D2
Kyll 50-51 B3 B4
Kymi 65C
Kyogameer 110-111 G4
Kyoto 109A C3
Kypros 79D
Kyrenia 79D
Kyrenia Gebergte 79D
Kyzyl 102-103 K4
Kzyl Orda 102-103 H5

L

Laag-Keppel 26-27 F5
Laag-Soeren 26-27 F4
Laak 31C
Laar 30-31 F3
Laarbruch 30-31 G2
Labe, zie Elbe
Labouret, Col de 58-59 C5
Labrador 122-123 L4 M4
Labradorbekken 118-119 O4 Q4
Labradorstroom 152
Labradorzee 122-123 N3 N4
Labuhan 107A
Lac 132C3
Lacanau, Etang de 42-43 C4
Lacaune, Monts de 42-43 E5
Laccadiven 98-99 F5
Laccadiven, Minicoy en Amindivi 100C
Lachen 54-55 C1
Lachisj 97A
Lachlan 138-139 E5
Lacq 42-43 C5
Lacre Punt 132C3
Ladderbaai 132D2
Ladogameer 62-63 I4 J4
Lady Franklin Point 122-123 H3
Ladysmith 116C C2
Lae 138-139 E2
Laerdalsøyri 145A
Laesø 63C B1
Lafnitz 58-59 M2
Lagan 62-63 E5
Lagar 63A D2
Lage Knarsluis 16A
Lage Land, Het 34-35B
Lage Mierde 30-31 E3
Lågen 62-63 D4
Lägern 54-55 C1
Lage Tatra 50-51 H4
Lage Vaart 26-27 D3 E2
Lageveld 110-111 F7
Lage Vuursche 26-27 D4
Lage Zwaluwe 30-31 D2
Laghaouat 114-115 D1
Lagny 45C D2

Lagoen 132C3
Lagoen 132D1
Lago Kolonie 132C1
Lagos 70-71 B4
Lagos 114-115 D4
Lagunadam 124B
Lagune 145M3
Lagunillas 137A
Lahn 50-51 C3
Laholm 63C C1
Laholmsbaai 63C C1
Lahore (Ls.) 100C
Lahore (Pl.) 98-99 F3
Lahr 50-51 B4
Lahti 62-63 H4
Lainzer Dierentuin 56B
Lajar, Kaap 107A
Lake Charles 126-127 H5
Lake Cowichan 146-147 D7 D8
Lake District 46-47 E3
Lake Harbour 122-123 M3
Laken 41B
Laken, Kasteel en park van 41B
Lake Superior Park 126-127 J2
Laknau 98-99 G4
Lakonia, Golf van 78-79 G6
Laksefjord 62-63 H1
Lalande-de-Pomerol 44D
Lambaréné 114-115 E5
Lambasa 143C
Lambeth 49C B2 C3
Lambro 58-59 F4
Lamego 70-71 B2
Lamezia Terme 74-75 F5
Lamia 78-79 G5
Lammermuir Hills 46-47 E3
Lamone 58-59 H5
Lampang 106-107 C5
Lamswaarde 30-31 C3
Lamu 114-115 H5
Lanai 141A C2
Lanaken 38-39 D2
Lanark (Graafschap) 48A
Lanark (Pl.) 46-47 E3
Lancashire 48A
Lancaster 46-47 E3
Lancaster Sound 122-123 K2
Lan Dao 108D B3
Landau 50-51 C4
Landeck 58-59 G2
Landen 38-39 D2
Landerneau 42-43 A2
Landes (Dep.) 44A
Landes (Ls.) 42-43 C5 C4
Landijs 152
Landquart 54-55 D2
Landsberg 58-59 G1
Landsberg, zie Gorzów Wielkopolski
Land's End 46-47 D5
Land's End, Kaap 122-123 G2
Landshut 50-51 E4
Landskrona 63C C2
Landsmeer 26-27 C3
Landwasser 54-55 D2
Langanes 63A D1
Langatabbetje 130-131 D3
Langbroek 26-27 D4
Lange Bergen 116C B3
Langedals Fjeld 145A
Langeland 63C B2
Langental 54-55 B1
Langenzersdorf 56B
Langeoog 50-51 B2
Langeraar 26-27 C4
Langerak 26-27 C5
Langeveen 26-27 G3
Lange Veertig 37 A2 B2
Langezwaag 22-23 D4 E4
Langjökull 63A B2
Langnau 54-55 B2
Langøy 62-63 E2
Langreo 70-71 C1
Langres 42-43 F3
Langres, Plateau de 42-43 F3 F2
Langson 106-107 D4
Langstraat 30-31 D2 E2
Languard, Piz 54-55 D2
Languedoc 42-43 D5 E5 F4
Langweer 22-23 D4
Langweerder Wielen 22-23 D4
Lanin 133 C6
Lanlate 146-147 I20 I21
Lansing 126-127 J3
Lanzarote 110-111 B2
Lanzhou 106-107 D3
Laoag 106-107 F5
Laokay 106-107 D4
Laon 42-43 E2
Laos 106-107 D4 D5
Lapa, Serra da 70-71 B3
Lapland 62-63 F2 H2
Lappeenranta 62-63 I4
Lappi 65C
Lappvesi 145C
Laptew, Straat 102-103 O2 P2
Laptewzee 102-103 M2 O2
Lapusul 50-51 J5
Laramie Range 126-127 E3
Larap 106-107 F5
Larche, Col de 58-59 C5
Larchmont 125C D1
Laredo 126-127 G6
Laren 26-27 F4
Laren 26-27 D3
Largeau 114-115 E3
Lárisa 78-79 G5
Larnaca 79D
Larnacabaai 79D
Larne 46-47 D3
Larochette 38-39 E3
Larserbos 26-27 E3
Larservaart 26-27 E3
Larvik 62-63 D4
Lasa 98-99 H4
Lashio 106-107 C4
Lassen, Mount 126-127 B3
Lassithi 79C
Lastovo 78-79 D3
Latakia 98-99 B3
Latina 74-75 D4
Latisana 58-59 I4
Latoritsa 50-51 J4
Latour 131D
Lattrop 26-27 G3
Laufen 54-55 B1
Laufenburg 54-55 C1
Launceston 138-139 E6
Laura 138-139 E3
Laurensberg 30-31 G5
Laurentides Park 126-127 L2
Laurion 78-79 H6
Lausanne 54-55 A2
Lausitz 50-51 E3 F3
Lauterbrunnen 54-55 B2
Lautoka 143C
Lauwers (Riv.) 22-23 E2
Lauwers (Zeegat) 22-23 E1
Lauwersmeer 22-23 E2
Lauwersoog 22-23 E2
Lauwerszijl 13C C3
Laval 42-43 C2
Lavan 101 F4
Lavandou, Le 145F
Lavant 58-59 K3
Laveno 54-55 C3
Lavéra 42-43 F5
Laverton 138-139 C4
Lavik 145A
Lavongai 138-139 E2 F2
Lawa 130-131 D3 D4
Lawers, Ben 46-47 D2
Lawrence 125A
Lawton 126-127 G5
Lawu 107A
Layalpur 98-99 F3
Lázio 74-75 C3 D4
Lea 49C C1 C2
Leaf 122-123 L4
Leamington 46-47 F4
Leatherhead 49C A4
Leba 50-51 G1
Lebameer 50-51 G1
Lebbeke 38-39 C1
Lebowa, zie Noord-Sotho
Lebrija 70-71 C5
Lecce 74-75 G4
Lecco 58-59 F4
Lech (Pl.) 60
Lech (Riv.) 50-51 D5
Lechfeld 50-51 D4
Leda 53A B2
Ledeacker 30-31 F2
Leduc 122-123 H4
Lee 46-47 B5
Leeds 46-47 F4
Leeds-Liverpool-Canal 48D
Leek 22-23 E3
Leekstermeer 22-23 E3
Leemans, Gemaal 16B
Leemstreek 39E
Leende 30-31 F3
Leens 22-23 E2
Leer 50-51 B2
Leerbroek 26-27 D5
Leerdam 26-27 D5
Leersum 26-27 D4
Leeuwarden 22-23 D3
Leeuwin, Kaap 138-139 B5
Legaspi 106-107 F5
Legden 26-27 H4
Lege Kwartier, Het (zie Rub al Chali)
Legnago 58-59 H4
Legnica 50-51 G3
Leh 98-99 F3
Leibnitz 58-59 L3
Leicester (Graafschap) 48A
Leicester (Pl.) 46-47 F4
Leichhardt 138-139 C3 D3
Leiden 26-27 C4
Leiderdorp 26-27 C4
Leidsendam 26-27 B4
Leie 38-39 B2
Leie, Kanaal van de 30-31 A4
Leigh 48D
Leij 30-31 E2
Leijen, De 22-23 E3
Leikanger 145A
Leimuiden 26-27 C4
Leine 50-51 C2
Leinster 46-47 C4
Leipzig 50-51 E3
Leiria 70-71 B3
Leisteen Plateau 50-51 B3 C3
Leith 46-47 E3
Leitha 50-51 G5
Leitrim 48A
Leix 48A
Leja, El 96 F3
Lek 26-27 D5 C5
Lekkanaal 26-27 D5 D4
Lekkerkerk 26-27 C5
Leksand 62-63 E4
Lely 16A
Lelydorp 130-131 C2
Lely Gebergte 130-131 D3
Lelystad 26-27 E2
Lelystad Haven 16A
Leman 47D
Leman Bank 36 C3
Léman, Lac (zie Genève, Meer van)
Lemberg 58-59 E1
Lemele 26-27 F3
Lemelerberg 26-27 F3
Lemelerveld 26-27 F3
Lemesós, zie Limassol
Lemig Vlaanderen 39E
Lemmer 22-23 D4
Lemsterland 32A
Lemstervaart 26-27 E1
Lemvig 63C A1
Lena 102-103 L4 N3
Lend 57B
Lengdu 108C
Leninabad 154C
Leninakan 66-67 J7
Leningrad 62-63 I4
Leninheuvels 68A B2
Leninkanaal 66-67 J6
Lenino 68A C3
Leninsk-Koeznetski 102-103 J4
Lenkoran 66-67 K8
Lennisheuvel 30-31 E2
Lens 42-43 E1
Lensk 102-103 M3
Lent 26-27 E5
Lenzburg 54-55 C1
Lenzerheide 54-55 D2
Lenzing 57B
Leoben 58-59 L2
Léognan 44D
León (Ls.) 70-71 C3 C2
León (Pl.) 130 A3
León (Pl.) 70-71 C2
León (Pl.) 126-127 F7
Leonardo da Vinci, Aeroporto 76B
Leone, Monte 54-55 C2
Leoni 73D
Leopold en Astridland 144B
Leopoldkanaal 31B
Leopoldsbrug 38-39 D1
Leopoldville 115A
Lepelstraat 30-31 C2
Lepini, Monti 74-75 D4
Lérida 70-71 F2
Lérins, Iles de 145F
Lerma 70-71 D2
Léros 78-79 I6
Lerwick 46-47 B1
Lesbos 78-79 H5 I5
Lésima, Monte 58-59 F5
Lesina, Lago di 74-75 E4
Leskovac 78-79 F3
Lesotho 114-115 F7
Lesse 38-39 D3 C2
Lessines 38-39 B2
Lessini, Monti 58-59 H4
Lessire 146-147 D21
Leszno 50-51 G3
Letchworth 49B
Lethbridge 122-123 H5
Leticia 135 C3 D3
Letland 62-63 G5 H5
Leucate, Etang de 42-43 E5
Leuk 54-55 B2
Leuka 78-79 H7
Leukás (Eil.) 78-79 F5
Leukás (Pl.) 78-79 F5
Leukerbad 54-55B
Leunen 30-31 F2
Leusden 32A
Leusden-Centrum 26-27 D4
Leusden-Zuid 26-27 D4
Leusderheide 26-27 D4
Leuser 106-107 C6
Leuven 38-39 C2
Leuvenheim 26-27 F4
Leuvense Vaart 38-39 C2
Leuvenum 26-27 E3
Leuvenumse Bos 26-27 E3
Leuze 38-39 B2
Levádia 78-79 G5
Levallois-Perret 45C B2
Levanger 62-63 D3
Levante, Riviera di 74-75 B2
Levantijnse Zee 86-87 G5 H5
Levant, Ile du 42-43 G5
Leventina 54-55 C2
Leverkusen 50-51 B3
Leveroij 30-31 F3
Levin 141B C3
Levka 79D
Levkosia, zie Nicosia
Lewedorp 30-31 B2 B3
Lewis 46-47 C2 C1
Lewisham 49C C3
Lewis Mountains 126-127 D2
Lewiston 126-127 L3
Lewiston 126-127 C2
Lewistondam 124B
Lexington 126-127 J4
Lexmond 26-27 D5
Ley 38-39 D1
Leybocht 22-23 G1
Leyre 42-43 C4
Leysin 54-55 B2
Leyte 106-107 F5
Leyton 49C C2
Lhasa 152
Lhomme 38-39 D3
Liaoho 106-107 F2
Liaoning 108A
Liaotung 94-95 N6 N5
Liaotung, Golf van 106-107 F3 F2
Liard 122-123 G4 G3
Liart 38-39 C3
Libanon (Geb.) 96 E2 F1
Libanon (St.) 96 E1 F1
Liberec 50-51 F3
Liberia 114-115 B4 C4
Libië 114-115 E2 F2
Libische Woestijn 110-111 F2
Libisch Plateau 110-111 F1
Libourne 42-43 C4
Libramont 38-39 D3
Libreville 114-115 D4
Licata 74-75 D6
Lichtenvoorde 26-27 G5
Lida 50-51 K2
Lidingo 64E B1
Lidköping 62-63 E4
Lido 76A
Lido di Jésolo 60
Lido di Roma 76B
Lido, Porto di 76A
Liechtenstein 54-55 D1
Liede 26-27 C3
Liège 42-43 F1
Liège (Pl.) 38-39 D2
Liège (Prov.) 38-39 D2
Liegnitz, zie Legnica
Lieksa 62-63 I3
Liemers 26-27 F5
Liemers, De 19A
Liempde 30-31 E2
Lienden 26-27 E5
Lienz 58-59 I3
Liepaja 62-63 G5
Lier 38-39 C1
Lier, De 26-27 B5
Lierneux 38-39 D2
Lierop 30-31 F3
Lieshout 30-31 F2
Liesing 56B
Liessel 30-31 F3
Liestal 54-55 B1
Lieussaint 45C D4
Lievelde 26-27 G4
Liévin 42-43 E1
Liffey 46-47 B4
Lifou 138-139 G4
Liguria 74-75 B2
Ligurische Alpen 58-59 D6 E5
Ligurische Apennijnen 73C
Ligurische Zee 74-75 A3 B3
Lihue 141A B2
Lijnden 34-35A
Lika 58-59 L5
Likasi 114-115 F6
Likowa 68A A3
Lilla Värtan 64E B1 B2
Lille 42-43 E1
Lille 30-31 D4
Lillehammer 62-63 D4
Lille-Roubaix 44B
Lillers 38-39 A2
Lille Vildmose 63C A1 B1
Lillo 30-31 C3
Lilongwe 114-115 G6
Lim 78-79 E3
Lima (Pl.) 126-127 J3
Lima (Pl.) 135 C4
Lima (Riv.) 70-71 B2
Lima Eilanden 108D C4 C3
Limagne 42-43 E4 E3
Limassol 79D
Limbourg 38-39 D2
Limbricht 30-31 F4
Limburg (Pl.) 50-51 C3
Limburg (Prov.) 38-39 D1
Limburg (Prov.) 38-39 D2 E1
Limerick (Graafschap) 48A
Limerick (Pl.) 46-47 B4
Limfjord 63C A1 B1
Limmat 54-55 C1
Limmen 26-27 C2
Limnos 78-79 H5
Limoges 42-43 D4
Limón 130 B4
Limonbaai 119D
Limours 45C A4
Limousin 42-43 D4
Limpopo 110-111 F7
Limpsfield 49C C4
Linanäs 64E B1
Linard, Piz 54-55 E2
Linares 70-71 D4
Linas, Monte 74-75 B5
Lincoln 46-47 F4
Lincoln 126-127 G3
Lincoln Hills 46-47 F4
Lincoln Park 125C A1
Lincoln Tunnel 125C B2
Lincoln Wolds 46-47 F4 G4
Lincolnzee 118-119 N1 P1
Lindau 50-51 C5
Linde 22-23 E4
Linden 125C A3
Linden Airport 125C A3
Lindenberg 54-55 C1
Lindenheuvel 30-31 F5
Lindesnes 62-63 C5
Lindi 114-115 G5
Lindos 78-79 J6
Lindsey 48A
Linea, La 70-71 C5
Line Eilanden 142-143 N8 O9
Linfen 106-107 E3
Linga 98-99 D4
Linge 26-27 E5
Lingen 50-51 B2
Lingga Archipel 106-107 D6 D7
Linkebeek 41B
Linker Coppename 130-131 B4 B3
Linköping 62-63 E4
Linne 30-31 F4
Linnhe, Loch 46-47 D2
Linnich 38-39 E2
Linn, Mount 126-127 B3
Linschoten 26-27 C4
Linth 54-55 D2
Linthal 54-55 C2
Linth Kanaal 54-55 C1 D1
Linthorst-Homankanaal 22-23 F4
Linz 58-59 K1
Lioessens 13C B2
Lion, Golfe du 42-43 E5 F5
Lipari 74-75 E5
Liparische of Eolische Eilanden 74-75 E5
Lipetsk 66-67 I5
Lippe 50-51 B3
Lippenhuizen 22-23 E3
Lippstadt 50-51 C3
Liro 54-55 D2
Lisala 114-115 F4
Lisan, El 96 E4
Lisboa 70-71 A4
Lisieux 42-43 D2
Lismore 138-139 F4
Lissabon, zie Lisboa
Lisse 26-27 C3
Lisserbroek 26-27 C3
Listertief 145B
Litani 96 E2
Litani 130-131 D5
Litauen 91B
Lith 30-31 E1
Lithoijen 30-31 E1
Litoměřice 50-51 F3
Litouwen 62-63 G5 H5
Little America 144B
Little Falls 125C A1
Little Ferry 125C B1
Little Minch 46-47 C2
Little Neck Bay 125C D2
Little Rock 126-127 H5
Liuzhou 106-107 D4
Livadia 66-67 H7
Livenza 74-75 D2
Liverpool (Pl.) 46-47 E4
Liverpool (Speke) Airport 48D
Liverpool (Station) 49C C2
Liverpoolbaai 46-47 E4
Liverpoolbaai 122-123 G3 G2
Liverpool Range 138-139 E5 F5
Livingston 48C
Livingstone 110-111 F6
Livingstone Gebergte 110-111 G5 G6
Livingstone Vallen 110-111 E5
Livno 78-79 D3
Livorno 74-75 C3
Livry-Gargan 45C C2 D2
Liwung 107A
Lizard Point 46-47 D6
Ljachow 102-103 P2
Ljoebertsi 68A D2
Ljoeblino 68A C3
Ljubljana 78-79 C1
Ljuboten 78-79 F3
Ljungan 62-63 F3
Ljungby 62-63 E5
Ljusdal 62-63 F4
Ljusnan 62-63 F4
Llandarcy 47D
Llanelly 46-47 D5
Llanes 70-71 D1
Llano Estacado 126-127 F5
Llanos 133 C2 D2
Llansá 72D
Llauri 72B
Llerena 70-71 C4
Lleyn 46-47 D4
Llobregat 70-71 G2
Lloret de Mar, Playa de 72D
Llullaillaco 133 D5
Lo 38-39 A2
Loa, Mauna 141A1
Lobatse 114-115 F7
Lobau 56B
Lobith 26-27 F5
Lobito 114-115 E6
Locarno 54-55 C2
Lochem 26-27 F4
Lochem 32A
Lochemseberg 26-27 F4
Lochristi 31B
Locle, Le 54-55 A1
Lod 96 D4
Lodge 124B
Lodi 124B
Lodí 125C B1
Lodi 74-75 B2
Łódź 50-51 H3
Loeche 146-147 E21 E22
Loedogorie 78-79 I3
Loega (Pl.) 62-63 I4
Loega (Riv.) 62-63 I4
Loegansk 98-99 B2
Loekino 68A D1
Loekino 68A A3
Loenen 26-27 D4
Loenen 26-27 F4
Loenense Beek 26-27 F4
Loenermark 26-27 E4
Loenersloot 26-27 C4 D4
Loenhout 30-31 D3
Loesaka 115A
Loesjniki 68A B2
Loetsk 66-67 G5
Loevestein 30-31 E1
Lofoten 62-63 E2
Logan, Mount 122-123 E3
Logis Neuf, Le 44C
Logone 110-111 E3
Logroño 70-71 E2
Loibl Pas 58-59 K3
Loil 26-27 F5
Loir 42-43 D3
Loire (Dep.) 44A
Loire (Riv.) 42-43 F3 C3
Loire-Atlantique 44A
Loiret 45A
Loir-et-Cher 44A
Loisach 58-59 H2
Loja 135 C3
Loja 70-71 D4
Lo, Kanaal van 38-39 A1
Lokeren 38-39 B1
Lokka Reservoir 62-63 H2 I2
Lokoja 114-115 D4
Lolland 63C B2
Lom (Pl.) 78-79 G3
Lom (Riv.) 78-79 I3
Loma Gebergte 110-111 B4
Lomami 110-111 F5
Loma, Point 126-127 C5
Lomas de Zamora 137D
Lombardia 74-75 B2 C2
Lombardijen 34-35B
Lombok 106-107 E7
Lome 115A
Lomé 114-115 D4
Lomié 114-115 E4
Lommel 38-39 D1
Lomond 36 C2
Lomond, Ben 138-139 F5
Lomond, Loch 46-47 D2
Lomonosow 62-63 I4
Łomza 50-51 J2
Londen (Graafschap) 49B
Londen (Pl.), zie London
London 122-123 K5
London 46-47 F5
London Airport 49C A3
London Colney 49C A1 B1
Londonderry (Graafschap) 48A
Londonderry (Pl.) 46-47 C3
Londrina 135 E5
Lone Pine 124B
Long Beach 125C D4
Long Beach 126-127 C5
Longford (Graafschap) 48A
Longford (Pl.) 46-47 C4
Longgang 108D C2
Long Island 126-127 K7 L7
Long Island 126-127 L3
Long Island Expressway 125C C2 D2
Long Island Sound 125C D2 D1
Longjumeau 45C B4
Longlin 106-107 C4
Longmay 132B
Longonot 146-147 J25
Longovilo 146-147 M13
Longreach 138-139 E4
Longs Peak 126-127 E3
Long, Straat De 102-103 S2
Longuyon 38-39 D3
Longwy 42-43 F2
Long Xuyen 106-107 D5
Longyearbyen 63B B2
Lonja 74-75 F2
Lonneker 26-27 G4
Lønsdal 62-63 E2
Lons-le-Saunier 42-43 F3
Loodiep 22-23 F5
Loo, Het 26-27 E4
Loolee 26-27 G3
Loon op Zand 30-31 E2
Loop Head 46-47 B4
Loosdrechtse Plassen 26-27 D4
Loosduinen 26-27 B4
Lopatka, Kaap 102-103 Q4
Lopez, Kaap 110-111 D5
Lopik 26-27 C5
Lopikerwaard 26-27 C5 D5
Lop Nor 98-99 H2
Loppersum 22-23 F2
Lora 138-139 D4
Lorain 126-127 J3
Lorca 70-71 E4
Lord Howe 140A D8
Lord Howe Eiland 138-139 F5
Lorensberg 64C B1
Lorentzsluizen 16A
Loreto 74-75 D3
Lorgues 145F
Lorient 42-43 B3
Lorne, Firth of 46-47 C2 D2
Lörrach 50-51 B5
Lorraine 44A
Lorraine Belge 38-39 D3
Lošinj 78-79 C2
Losser 26-27 G3
Lössplateau 106-107 D3 E3
Lot (Dep.) 44A
Lot (Riv.) 42-43 E4 D4
Lota 135 C6
Lot-et-Garonne 44A
Lotharingen, zie Lorraine
Lötschbergtunnel 60
Lötschen Pas 58-59 D3
Lötschental 54-55 B2
Lottum 30-31 G3
Loudéac 42-43 B2
Loughton 49C C1
Louisiade Archipel 138-139 F3
Louisiana 126-127 H5
Louisville 126-127 I4
Loupiac 44D
Lourdes 42-43 C5
Lourenço Marques 114-115 G7
Lourenzo Marquez 115A
Louth 48A
Louvière, La 38-39 C2
Louviers 42-43 D2
Louvres 45C C1
Lovćen 78-79 E3
Love Star 129A
Lovetsj 78-79 H3
Loviisa 62-63 H4
Lovink 16A
Lovön 64E A2
Lowat 62-63 I5
Lowell 125A
Lower Bay 125C B4
Lower Lake fields 128B
Lowestoft 46-47 G4
Łowicz 50-51 H2
Lowmeer 62-63 J2

Loyauté Eilanden 138-139 G4
Loynas 64C B2
Lozen 30-31 F4
Lozère 44A
Lozère, Mont 42-43 E4
Lualaba 110-111 F6 F5
Luanda 114-115 E5
Luang Prabang 106-107 D5
Luangwa 110-111 G6
Luapula 110-111 F6
Luarca 70-71 C1
Lubartow 50-51 J3
Lubbock 126-127 F5
Lübeck 50-51 D2
Lübecker Bocht 50-51 D1
Lubero 113F
Lubéron 42-43 F5
Lublin 50-51 J3
Lublin, Plateau van 50-51 J3
Lubumbashi 114-115 F6
Lucca 74-75 C3
Lucebaai 46-47 D3
Lucena 70-71 D4
Lučenec 50-51 H4
Lucens 55C
Lucie Rivier 130-131 B4
Luckenwalde 50-51 E2
Lüda 106-107 F3
Lüdenscheid 50-51 B3
Lüderitz 114-115 E7
Lüderitzbaai 110-111 E7
Ludhiana 98-99 F3
Ludvika 62-63 E4
Ludwigsburg 50-51 C4
Ludwigshafen 50-51 C4
Ludwigslust 50-51 D2
Luebo 114-115 F5
Lufira 110-111 F5
Lugano 54-55 C2
Lugano, Lago di 54-55 C3 D2
Lugenda 110-111 G6
Lugnaguillia 46-47 C4
Lugo 70-71 B1 B2
Lugoj 78-79 F2
Luijksgestel 30-31 E3
Luik 39D
Luik (Pl.), zie Liège
Luik (Prov.), zie Liège
Luitpoldland 144B
Lujan 137D
Lukenie 110-111 F5 E5
Lukmanier Pas 54-55 C2
Łukow 50-51 J3
Luksor (Pl.) 114-115 G2
Luksor (Ruïne) 154B
Lukuga 110-111 F5
Lule 62-63 G2
Luleå 62-63 G3
Lulua 110-111 F5
Lund 62-63 E5
Lunda 114-115 E5 F5
Lundy 46-47 D5
Lüneburg 50-51 D2
Lüneburger Heide 50-51 C2 D2
Lünen 52C
Lunéville 42-43 G2
Lunteren 26-27 E4
Lure, Montagne de 58-59 B5
Lurin 146-147 K12 K13
Lusaka 114-115 F6
Lusambo 114-115 F5
Lustenau 54-55 D1
Lusterfjord 145A
Lutjebroek 26-27 D2
Lutjegast 22-23 E3
Lutjeswaard 22-23 B3 C3
Lutjewad 13C C2 D2
Luton 46-47 F5
Lütschine 54-55 B2
Lutte, De 26-27 G3
Luttelgeest 26-27 E2
Lutten 26-27 G2
Luttenberg (Bg.) 26-27 F3
Luttenberg (Pl.) 26-27 F3
Lut, Woestijn 98-99 D3
Luvua 110-111 F5
Luxembourg (Pl.) 38-39 E3
Luxembourg (Prov.) 38-39 E2 D2
Luxemburg (Groothertogdom) 38-39 D3 E3
Luxemburg (Pl.), zie Luxembourg
Luxeuil 42-43 G3
Luzern (Kanton) 55E
Luzern (Pl.) 54-55 C1
Luzhou 106-107 D4
Luzon 106-107 F5
Luzon, Straat 106-107 F4
Lwow 66-67 F6
Lycksele 62-63 F3
Lyck, zie Ełk
Lydenburg 116C D2
Lyell, Mount 126-127 C4
Lymebaai 46-47 E5
Łyna 50-51 I1
Lyndhurst 125C B2
Lyneham 140B3
Lyngsfjord 62-63 G2
Lynn Lake 122-123 I4
Lyon (Eindstation) 45C C3
Lyon (Pl.) 42-43 F4
Lyonnais 42-43 F4
Lyonnais, Monts du 42-43 F4
Lys 38-39 A2
Lysefjord 62-63 C4
Lysekil 62-63 D4
Łysogóry 50-51 I3
Lyttelton 141B B3

M

Maadi, El 112B
Maan 96 E5
Maan Selkä 62-63 H2 I2
Maan Selkä 62-63 I2 I3
Maarheeze 30-31 F3
Maarianhamina 62-63 F4
Maarn 26-27 D4
Maarsbergen 26-27 D4
Maarssen 26-27 D4
Maartensdijk 26-27 D4
Maas 86-87 E4
Maasbommel 30-31 F1
Maasboulevard 34-35B
Maasbracht 30-31 F4
Maasbree 30-31 G3
Maasdam 30-31 D1
Maasdijk 26-27 B5
Maaseik 38-39 D1
Maas en Waal, Land van 30-31 E1 F1
Maashaven 34-35B
Maashees 30-31 G2
Maaskant 30-31 E1 F1
Maasland 26-27 B5
Maasmechelen 30-31 F5
Maassluis 26-27 B5
Maasstreek 39E
Maastricht 30-31 F5
Maastunnel 34-35B
Maasvlakte 34-35B
Maasvlaktehavens 26-27 B5
Maas-Waalkanaal 30-31 F1
Macapá 135 E2
Macau (Ls.) 108D B3
Macau (Pl.) 106-107 E4
Macclesfield 46-47 E4
Macdhui, Ben 46-47 E2
Macdonaldmeer 138-139 C4
MacDonnell Ranges 138-139 D4
Macedonië, zie Makedonija 78-79 F4 G4
Maceió 135 G3
Macerata 74-75 D3
Machatsjkala 66-67 K7
Machelen 41B
Machida 109E A2
Machiques 137A
Machu Picchu 135 C4
Macias Nguema 114-115 D4
Mackay 138-139 E4
Mackaymeer 138-139 C4
Mackenzie (Distr.) 122-123 G3 I3
Mackenzie (Pl.) 130 G4
Mackenzie (Riv.) 122-123 G3
Mackenziebaai 122-123 F3
Mackenzie Highway 122-123 H4
Mackenzie King Eiland 122-123 H2 I2
Mackenzie Mountains 122-123 F3 G3
Maclear 116C C3
Mâcon 42-43 F3
Macon 126-127 J5
Macquarie Eilanden 142-143 J14
Macquarie Harbour 138-139 E6
Macquarierug 146-147 P37 O37
Mac Robertsonland 144B
Madagascar 114-115 H7
Madagascarbekken 146-147 L25 L27
Madagaskar 115A
Madang 138-139 E2
Madden Dam 119D
Maddenmeer 119D
Made 30-31 D2
Madeira (Eil.) 110-111 B1
Madeira (Riv.) 133 D3
Madeira Archipel 110-111 B1
Madeleine Eiland 112A
Madera 124B
Maderaner Tal 54-55 C2
Madhia Pradesh 100C
Madhopurdam 154E
Madinat al Sjaab 98-99 C5
Madinat el Muqattam 112B
Madison 126-127 I3
Madiun 107A
Madonie, Le 74-75 E6
Madonna di Campiglio 60
Madraka, Ras 98-99 D5
Madras 98-99 F5 G5
Madre de Dios 146-147 K13 K14
Madre, Laguna 126-127 G6
Madre, Sierra 142-143 T6
Madrid 70-71 D3
Madura 107A
Madurai 98-99 F5 F6
Madura, Straat 107A
Maestra, Sierra 126-127 K7
Mafeking 116C C2
Mafia 110-111 G5
Mafra 70-71 A4
Mafrak, El 96 F3
Magadan 102-103 Q4
Magalie 130-131 C5
Magallanes, Straat van 133 C8 D8
Magdagatsji 102-103 N4
Magdalena 133 C2
Magdalenabaai 126-127 D7
Magdeburg 50-51 D2
Magdeburger Börden 53B
Magelang 107A
Magerøy 62-63 H1
Maggia 54-55 C2
Maggia, Valle 54-55 C2
Maggiorasca 73C
Maggiore, Lago 54-55 C3 C2
Maghull 48D
Magina, Sierra de 70-71 D4
Magnetische Noordpool 122-123 I2
Magnetische Pool 144A
Magnitnaja 66-67 M5
Magnitogorsk 66-67 M5
Magra 73C
Magwe 106-107 C4
Magyjaren Pas 78-79 H1
Mahai 132B
Mahakam 106-107 E7
Mahalla el Kubra, El 96 A5
Mahan 154D
Mahanadi 98-99 G4
Maharashtra 100C
Mahé 114-115 I5
Mahia, Schiereiland 141B C2
Maidstone 46-47 G5
Maiduguri 114-115 E3
Maiella, La 74-75 E3
Maigualida, Sierra 130 E4
Maimama 98-99 E3
Main 50-51 D3
Mai Ndombe 114-115 E5
Main-Donau-Kanal 50-51 D4
Maine (Dep.) 42-43 C2 D2
Maine (Riv.) 42-43 C3
Maine (St.) 126-127 M2
Maine-et-Loire 44A
Maine, Golf van 126-127 M3
Mainland 46-47 b1
Mainland 46-47 a2
Mainz 50-51 C3
Maipures 130 E4
Máira 58-59 D5
Maire, Straat Le 133 D8
Maisons-Alfort 45C C3
Maisons-Laffitte 45C B2
Maisuru 98-99 F5
Maitland 138-139 F5
Maja 102-103 O4
Majkop 66-67 J7
Majorca, zie Mallorca
Majunga 114-115 H6
Makalla 98-99 C5
Makalle 114-115 G3
Makan 102-103 J6
Makarikari Pan 110-111 F7
Makarska 78-79 D3
Makasar 151
Makasar, Straat 106-107 E7
Makedonija 78-79 F4 G4
Makejewka 66-67 I6
Makkinga 22-23 E4
Makkum 22-23 C3
Makla, Djebel al 96 E7
Makna 96 D7
Makó 78-79 F1
Makteir 110-111 B2 C2
Makurdi 114-115 D4
Malabar (Bg.) 107A
Malabar (Ls.) 98-99 F5 F6
Malabo 114-115 D4
Malad 99B
Maladeta 70-71 F2
Málaga 70-71 D5
Malagasië 161
Malagassische Republiek 114-115 H6 H7
Malaita 138-139 G2
Malakal 114-115 G4
Malakka (Ls.) 106-107 D6
Malakka (Pl.) 106-107 D6
Malakka, Straat 106-107 C6
Malakoff 45C B3
Malamocco 76A
Malamocco-Marghera, Canale 76A
Malamocco, Porto di 76A
Malang 107A
Malanje 114-115 E5
Mälaren 64E A2
Mälarmeer 62-63 F4
Malaspina Gletsjer 122-123 E4 E3
Malatya 66-67 I8
Malawi 114-115 G6
Malawimeer 110-111 G6
Malbork 50-51 H1
Malburgen 26-27 E5
Maldegem 38-39 B1
Malden (Eil.) 142-143 O9
Malden (Pl.) 49C B3
Malden (Pl.) 30-31 F1
Maldiven 98-99 F6
Maldivenrug 98-99 F5 F6
Malé 98-99 F6
Maléas, Kaap 78-79 G6
Maleisië 106-107 D6 E6
Malekula 138-139 G3
Malgrat 72D
Mali 114-115 C3 D3
Malik 110-111 F3
Malindi 114-115 H5
Malin Head 46-47 C3
Mallaig 46-47 D2
Mallnitz 57C
Mallorca 70-71 G3 H3
Mallow 46-47 B4
Malmberget 62-63 G2
Malmédy 38-39 E2
Malmesbury 116C A3
Malmö 62-63 E5
Malmöhus 65C
Malmok 132C3
Maloja Pas 54-55 D2
Malpelo 130 B5
Malta (Eil.) 78-79 C7
Malta (St.) 78-79 C7
Malta, Kanaal van 78-79 C6
Maluku 106-107 F7 G7
Malva, Plateau van 94-95 I7
Malvinas, Islas, zie Falkland Eilanden
Malzwin 22-23 B4
Mamadam 130-131 C3
Mamaia 78-79 J2
Mamberamo 138-139 D2
Mamison Pas 66-67 J7
Mamoré 133 D4
Mamou 114-115 B3
Mamrymeer 50-51 I1
Mana (Pl.) 130 H4
Mana (Riv.) 130 H5
Manacor 70-71 H3
Manado 106-107 F6
Managua 130 A3
Managuameer 130 A3
Manakara 114-115 H7
Manama 98-99 D4
Manáus 135 D3 E3
Manawatu 141B C3
Mancha, La 70-71 D3 E3
Manche 44A
Manchester 46-47 E4
Manchester 126-127 L3
Manchester (Ringway) Airport 48D
Manchester Ship Canal 46-47 E4
Mandalay 106-107 C4
Mandalya, Golf van 78-79 I6
Mandar, Golf van 106-107 E7
Mandeb, Bab el 98-99 C5
Mandel 38-39 B2
Mandjeswaard 26-27 E2
Mandra 79B
Mandres 45C D4
Manduria 74-75 F4
Manfredonia 74-75 E4
Manfredonia, Golf van 74-75 E4
Mangaluru 98-99 F5
Mangerton 46-47 B5
Mangladam 154E
Mangoky 110-111 H7
Mangueni, Hamada 110-111 E2
Mangysjlak 66-67 L7
Manhattan 125C B2 C2
Manhattan Beach 125C C4
Manica 114-115 G6
Manicouagan 122-123 M4 M5
Manihiki 142-143 N10
Manila 106-107 F5
Manipur 100C
Manisa 78-79 I5
Man, Isle of 46-47 D3
Manitoba 122-123 J4
Manitobameer 122-123 J4
Manizales 135 C2
Manlobbi Gebergte 130-131 D3
Mannar 98-99 F6
Mannar, Golf van 98-99 F6
Mannheim 50-51 C4
Manokwari 138-139 D2
Manono 114-115 F5
Manosque 58-59 B6
Manresa 70-71 G2
Mansaliñabaai 132B
Mansel 122-123 K3 L3
Manseriche, Pongo de 133 C3
Mansfield 46-47 F4
Mans, Le 42-43 D2
Mansura 96 A4
Manteling 30-31 B2
Mantes 45B
Mantgum 22-23 D3
Mantinge 22-23 F4
Mantiqueira, Serra da 133 F5
Mantova 74-75 C2
Mantsjoeli 106-107 E2
Mantsjoerije 106-107 F2 G2
Mantua, zie Mantova
Manuk 107A
Manukau Harbour 141B B2
Manus 138-139 E2
Manyasmeer 78-79 I4 J4
Manzala 96 B4
Manzalameer 96 A4 B4
Manzanares (Pl.) 70-71 D3 D4
Manzanares (Riv.) 70-71 D3
Manzaneda, Cabeza de 70-71 B2
Manzanillo 126-127 F8
Manzanillo 126-127 K7
Maouîn 74-75 C6
Maplewood 125C A2
Maplin 49A
Maracaibo 135 C1
Maracaibo, Lago de 130 D3 D4
Maracay 130 E3
Maradi 114-115 D3
Marajó 133 E3 F3
Maraladam 154E
Maramba 114-115 F6
Maranhão 135 F3
Marañon 133 C3
Marans 42-43 C3
Marão, Serra do 70-71 B2
Maras 66-67 I8
Marataka 130-131 B2
Marathon 78-79 G5
Marathon, Kaap 79B
Marbach 61B
Marbehan 38-39 D3
Marbella 70-71 D5
Marble Bar 138-139 B4
Marburg 50-51 C3
Marcha 102-103 M3
Marche 42-43 D3 E4
Marche-en-Famenne 38-39 D2
Marchena 132C4
Marchena, Isla 143B
Marchfeld 56B
Marchin 38-39 D2
March, zie Morava
Marco Polo, Viale 76C
Marcos Paz 137D
Marcoule 42-43 F4
Marcoussis 45C B4
Marcus 142-143 J6
Mar del Plata 135 E6
Mardin 66-67 J8
Mare 138-139 G4
Mareb 98-99 C5
Marecchia 58-59 I6
Maree, Loch 46-47 D2
Maremma 74-75 C3
Marennes 42-43 C4
Marfino 68A B1
Margarita 130 F3
Margate 46-47 G5
Margaux 44D
Margeride, Monts de la 42-43 E4
Marghera 76A
Margraten 30-31 F5
Mariagerfjord 63C B1
Mariaheide 30-31 F2
Mariakerke 31B
Mariampole, zie Kapsukas
Marianao 126-127 J7
Marianen 106-107 H5
Marianentrog 106-107 H5
Mariánske Lázně 50-51 E4
Maria van Diemen, Kaap 141B B1
Maria Waterweg 66-67 H3 I3
Mariazell 58-59 L2
Maribo 63C B2
Maribor 78-79 C1
Marie Galante 130 F2
Mariehamn, zie Maarianhamina
Mariekerke 30-31 B2
Mariënberg 26-27 G2
Marienbourg 38-39 C2
Marienburg, zie Malbork
Mariental 116C A1
Marienwerder, zie Kwidzyn
Mariestad 62-63 E4
Marigliano 73D
Marignane 44E
Marigot 132D1
Marino 68A C3
Mario, Monte 76C
Maripasoela 130-131 D4 E4
Mari Pompun 132B
Mari Republiek 69
Marismas, Las 70-71 C4
Maritsa 78-79 H3 I4
Marittimo 58-59 G6
Mark 30-31 D2 D3
Markelo 26-27 F4
Marken 26-27 D3
Markervaart 26-27 C2
Markerwaard 26-27 D2
Markham, Mount 144B
Markkanaal 30-31 D2
Marknesse 26-27 E2
Markowo 102-103 S3
Markweg 34-35B
Marl 52C
Marlagne 38-39 C2
Marle 38-39 B3
Marly, Forêt de 45C A2
Marly-le-Roi 45C A2
Marmande 42-43 D4
Marmara 78-79 I4
Marmara, Zee van 78-79 I4 J4
Marmarika 80-81 H5 I5
Marmolada 58-59 H3
Marne (Dep.) 44A
Marne (Riv.) 42-43 E2
Marne, Kanaal langs de 41C
Marne-Rijn Kanaal 42-43 E2 F2
Marne-Saônekanaal 41C
Marnewaard 13C C2
Marokko 114-115 C1
Marowijne (Distr.) 130-131 C5 D2
Marowijne (Riv.) 130-131 D2
Marowini 130-131 D5
Marquette 126-127 I2
Marquette Range 120A
Marquises 142-143 P9 Q9
Marra, Djebel 110-111 F3
Marrakech 114-115 C1
Marresale 66-67 O2
Marroqui, Punta 70-71 C5
Marrum 22-23 D2
Marsabit Reservaat 112D
Marsala 74-75 D6
Marsdiep 22-23 B4
Marseille 42-43 F5
Marseille, Canal de 44E
Mars el Buraiga 114-115 E1
Mar, Serra do 133 E5 F5
Marshall Eilanden 146-147 I37 I38
Marssum 22-23 D3
Marta 74-75 C3
Martaban 106-107 C5
Martaban, Golf van 106-107 C5
Martelange 38-39 D3
Martigny 54-55 B2
Martigues 44E
Martin 50-51 H4
Martinique 130 F3
Martremeer, La 122-123 H3
Marum 22-23 E3
Marviken 65A
Marx 66-67 K5
Mary 102-103 H6
Maryborough 138-139 F4
Maryland (Ls.) 144B
Maryland (St.) 126-127 K4
Maryport 46-47 E3
Marysville 124B
Masai Mara Reservaat 112D
Masaisteppe 110-111 G5
Más á Tierra, zie Robinson Crusoë Eiland
Masbate 106-107 F5
Mascara 70-71 F5
Maseru 114-115 F7
Masfjord 145A
Masira 98-99 D4
Masira, Golf van 98-99 D5
Masisi 113F
Masjid-i-Sulaiman 98-99 C3
Masjonaland 114-115 G6
Maskarenen 114-115 I6 J6
Maskarenenrug 146-147 J26 L26
Maskarenenstroom 152
Maskate 98-99 D4
Mask, Loch 46-47 B4
Maslana, Góra 145H
Mason City 126-127 H3
Masr el Gedida 112B
Massa 74-75 C2
Massachusetts 126-127 L3
Massawa 114-115 G3
Massénia 114-115 E3
Mastbos 30-31 D2
Mastenbroek 26-27 E2 F2
Masterton 141B C3
Mastgat 30-31 C2
Matabele, Bergland van 110-111 G6
Matachel 70-71 C4
Matadi 114-115 E5
Matagalpa 130 A3
Matala 114-115 E6
Matallana, Embalse de 72C
Matamoros 126-127 G6
Matanzas 126-127 J7
Matapan, Kaap (zie Tainaron, Kaap)
Mataram 106-107 E7
Matariya, El 112B
Mataró 70-71 G2
Mataura 141B A4
Matera 74-75 F4
Matese 74-75 E4
Mateur 74-75 B6
Mathura 98-99 F4
Matjejewskoje 68A B2
Mato Grosso (Ls.) 135 E4
Mato Grosso (Pl.) 135 D4 E4
Mato Grosso, Plateau van 133 E4
Matopobergen 110-111 F7 G6
Matosinhos 70-71 B2
Matotsjkin, Straat 102-103 G2
Matra 78-79 E1
Matrah 98-99 D4
Matruh 90-91 G5
Matsu 109A B3
Matsudo 109E B2
Matsumoto 109A C3
Matsuyama 109A B4
Mattagami 126-127 J2
Matterhorn 54-55 B3
Matura Port 146-147 H14 I15
Mäturin 135 D2
Matzen 57B
Maubeuge 42-43 E1
Mauch Bergen 110-111 G7
Mauermeer, zie Mamrymeer
Maui 141A C2
Maumusson, Pertuis de 42-43 C4
Maun 114-115 F6 F7
Maurecourt 45C A1
Maureen 36 C2
Mauregard 45C D1
Maures, Les 58-59 C6
Maurienne 58-59 C4
Maurik 26-27 D5
Mauritanië 114-115 B3 C2
Mauritius 114-115 I7
Mawson 144B
Mayaguana 126-127 L7
Mayagüez 130 E2
Maya Mountains 126-127 I8
Mayaquana 130 D1
Mayen 50-51 B3
Mayenne (Dep.) 44A
Mayenne (Pl.) 42-43 C2
Mayenne (Riv.) 42-43 C3
Mayo (Graafschap) 48A
Mayo (Pl.) 122-123 F3
Mayor, Puig 70-71 G3
Mayotte 110-111 H6
Mayrhofen 58-59 H2
Maywood 125C B1
Mazara del Vallo 74-75 D6
Mazar-i-Sjerif 98-99 E3
Mazaruni 130 F4 G4
Mazatlán 126-127 E7
Mazinga 132D3
Mazurisch Merenplateau 50-51 I2
Mazurski Kanaal 50-51 I1
Mba 143C
Mbabane 114-115 G7
Mbala 114-115 G5
Mbandaka 114-115 E4 E5
Mbanza-Ngungu 114-115 E5
Mbeya 114-115 G5
Mbinda 114-115 E5
Mbua 143C
Mbujimayi 114-115 F5
McClintock Kanaal 122-123 I2
McClure, Straat 122-123 G2 H2
McDame 122-123 G4
McKinley, Mount 122-123 D3
McMurdo 144B
McMurray 122-123 H4
Mead, Lake 126-127 D4
Meander, zie Menderes
Meath 48A

Meaux 45B
Mechelen 38-39 C1
Mechelen 30-31 F5
Mecklenburg 50-51 D2 E2
Mecklenburger Bocht 50-51 D1 E1
Mecsek Gebergte 78-79 E1
Medak 145K
Médan 45C A2
Medan 106-107 C6
Meddo 26-27 G4
Médea 70-71 G5
Mède, La 44E
Medellin 135 C2
Medel, Piz 54-55 C2
Medelser Rijn 54-55 C2
Medemblik 22-23 C4
Médénine 90-91 F5
Medford 126-127 B3
Mediaş 78-79 H1
Medicine Hat 122-123 H4
Médina 112A
Medina 98-99 B4
Medinaceli 70-71 E2
Medina del Campo 70-71 D2
Medjerda 80-81 E4
Médoc 42-43 C4
Meduna 58-59 I3
Medvednica 58-59 L4 M4
Medway 46-47 F5 G5
Medway Towns 49A
Medweditsa 66-67 J5
Medwedkowo 68A C1
Medwezjegorsk 66-67 H3
Meeden 22-23 F3
Meekatharra 138-139 B4
Meemphis (Pl.) 126-127 H4
Meep 22-23 C2
Meerkerk 26-27 C5 D5
Meerle 38-39 C1
Meerlo 30-31 G2
Meern, De 26-27 D4
Meerssen 30-31 F5
Meerzorg 131D
Meerzorg, Veerpont 131D
Meetjesland 38-39 B1
Meeuwen 30-31 E2
Meeuwenstaart 22-23 F1
Mégara 78-79 G5
Megaris 79B
Megchelen 26-27 F5
Megen 30-31 F1
Mégève 58-59 C4
Meghalaya 100C
Mehadia 78-79 G2
Méhaigne 38-39 D2
Meierij 10A
Meighen 122-123 J1 J2
Meijel 30-31 F3
Meilen 54-55 C1
Meiling Pas 106-107 E4
Meiningen 50-51 D3
Meiringen 54-55 C2
Meiron 96 E3
Meissen 50-51 E3
Mekka 98-99 B4
Meknès 114-115 C1
Mekong 106-107 C4 D4 D5
Mekran 98-99 E4
Melanesië 138-139 E2 H3
Melbourne 138-139 E5
Melderslo 30-31 G3
Meldorf 53A D1
Melick 30-31 G4
Melilla 90-91 D5
Meliskerke 30-31 B2
Melissant 30-31 C1
Melitopol 66-67 I6
Melk 58-59 L1
Mella 58-59 G4
Mellum 53A C2
Mělník 50-51 F3
Melrhir, Sjoʾ 80-81 E5
Melsbroek 41B
Melsele 41A
Melun 54-55B
Melun-Sénart 45B
Melville (Eil.) 138-139 D3
Melville (Eil.) 122-123 H2 I2
Melville (Schiereil.) 122-123 K3
Melvillebaai 118-119 N2 O2
Melville, Kaap 138-139 E3
Melville, Lake 122-123 N4
Melville Sound 122-123 H2 I2
Memel, zie Neman
Memmert 53A A2
Memmingen 50-51 D5
Memphis (Pl.) 126-127 H4
Memphis (Ruïne) 154B
Menaggio 54-55 D2
Menai Straat 46-47 D4
Menaldum 22-23 D3
Menam 106-107 C5 D5
Mende 42-43 E4
Menderes 66-67 G8
Mendip Hills 46-47 E5
Mendocino, Kaap 126-127 B3
Mendocinotrap 142-143 P5 Q5
Mendota 124B
Mendoza 135 D6
Mendrisio 54-55 C3
Menen 38-39 B2
Mengzi 106-107 D4
Menkemaborg 22-23 F2
Menominee Range 120A
Menone, Monte 54-55 D2
Menorca 80-81A D4
Menor, Mar 70-71 F4
Mensingeweer 13C D2
Mentawai Eilanden 106-107 C7 D7
Menton 42-43 G5
Menzel-Bourguiba 74-75 B6
Menzies 138-139 C4
Meppel 22-23 E5
Meppelerdiep 26-27 F2
Meppen 50-51 B2
Mera 54-55 D2
Merabelubaai 78-79 H7 I7
Meran 58-59 H3
Merano 58-59 H3
Merapi 107A
Merauke 138-139 E2
Merca 114-115 H4
Merced (Pl.) 124B
Merced (Riv.) 126-127 B4 C4
Mercedes 137D
Mercedes 137D
Merchtem 38-39 C2
Mercuriushaven 34-35A
Merelbeke 38-39 B2
Mergem, zie Merville
Mergui 106-107 C5
Mergui Archipel 106-107 C5
Mérida 130 D4
Mérida 70-71 C4
Mérida 126-127 I7
Mérida, Cordillera de 133 C2 D1
Meriden 125A
Meridian 126-127 I5
Merioneth 48A
Merkelbeek 30-31 F5
Merksem 30-31 C3
Merksplas 30-31 D3
Merkstein 30-31 G5
Meroë 114-115 G3
Merowe 114-115 G3
Merrick 46-47 D3
Mersch 38-39 E3
Merseburg 50-51 E3
Merselo 30-31 F2
Mersey 46-47 E4
Mersin 66-67 H8
Merthyr Tydfil 46-47 E5
Mértola 70-71 B4
Merton 49C B3
Meru 110-111 G5
Merville 38-39 A2
Merwede 10A
Merwedekanaal 26-27 D5
Merwedeweg 34-35B
Merwehaven 34-35B
Merw, zie Mary
Merzbrück 30-31 G5
Mesabi Range 126-127 H2
Mesara, Vlakte van 79C
Mesas 70-71 C3
Mesjed 98-99 D3
Mesjtsjerskij 68A A3 B3
Mesnil-Amelot, Le 45C D1
Mesocco 54-55 D2
Mésola 145G
Mesolóngion 78-79 F5
Mesopotamië 98-99 C3
Messancy 38-39 D3
Messaria 79D
Messina 114-115 F7
Messina 74-75 E5
Messina, Golf van 78-79 G6
Messina, Straat van 74-75 E5 E6
Mesta 78-79 G4
Mestersvig 63D
Mestre 74-75 D2
Meta 133 D2
Meta, La 74-75 D4
Metalici, Munţii 78-79 G1
Metallifere, Colline 74-75 C3
Metangula 114-115 G6
Metáuro 74-75 D3
Meteoorkrater 102-103 L3
Meteren 26-27 D5
Metković 78-79 D3
Metslawier 22-23 E2
Métsovon 78-79 F5
Metula 96 E2
Metz 90-91 E4
Meudon 45C B3
Meudon, Bois de 45C B3
Meulan 45B
Meulebeke 38-39 B2
Meurthe 42-43 G2
Meurthe-et-Moselle 44A
Meuse (Dep.) 38-39 D3
Meuse (Riv.) 38-39 C3 D2
Mexicali 126-127 C5
Mexico 126-127
Mexico, Golf van 126-127 H6 J6
Mexico, Hoogvlakte van 118-119 J7
Mexico Stad, zie Ciudad de Mexico
Mexicotrog 142-143 U7
Meye, La 58-59 C4
Mezen (Pl.) 66-67 J2
Mezen (Riv.) 66-67 K2
Mezenbaai 66-67 J2
Mézenc, Mont 42-43 F4
Mézières 42-43 F2
Mezzola, Lago di 54-55 D2
Mheer 30-31 F5
Miami 126-127 J6
Miass 66-67 N4 N5
Michailovgrad 78-79 G3
Michalovce 50-51 I4
Michel Baka 130-131 D4
Michigan 126-127 I2 J3
Michiganmeer 126-127 I3
Michikamaumeer 122-123 M4
Michipicoten 122-123 K5
Mickleham 49C A4
Micronesië 146-147 H36 I37
Mid-Continent fields 128B
Middachten 26-27 F4
Middachten, Kasteel 11B
Middelaar 30-31 F2
Middelbeers 30-31 E3
Middelburg 116C C2
Middelburg 30-31 A3
Middelburg 30-31 B3
Middelfart 63C A2
Middelharnis-Sommelsdijk 30-31 C1
Middelie 26-27 D2
Middelkerke 38-39 A1
Middellandse Zee 86-87 E5 G5
Middelplaat 17A
Middelplaten 17C
Middelrode 30-31 E2
Middelstum 22-23 F2
Midden-Amerikatrog 118-119 J8 K8
Middenatlantische rug 146-147 H16 E18
Midden Atlas 86-87 D5
Midden-Beemster 26-27 C2
Midden-Donauvlakte 86-87 F4 G4
Middenmeer 22-23 B4 C4
Middensiberisch Bergland 102-103 K3 M3
Middenstandspolder 132B
Midden-Toengoeska 102-103 K3
Midden-Zeeland 17C
Middlesbrough 46-47 F3
Midi, Canal du 42-43 E5
Midi, Dent du 54-55 A2
Midi-Pyrénées 44A
Midland Beach 125C B4
Midlands 46-47 E4 F4
Mid Lothian 48A
Midouze 42-43 C5
Midsland 22-23 C2
Midway Eilanden 146-147 G39
Midway Islands 143A
Midwolda 22-23 F3
Midwolde 22-23 E3
Midwoud 26-27 D2
Mielec 50-51 I3
Mieres 70-71 C1
Mierlo 30-31 F3
Mijares 70-71 F3
Mijdrecht 26-27 C4
Mijnsheerenland 30-31 C1
Mijnstreek 39E
Mikindani 114-115 H6
Mikkeli (Ls.) 65C
Mikkeli (Pl.) 62-63 H4
Mikonos 78-79 H6
Mikumi Nationaal Park 112D
Milaan, zie Milano
Milano 74-75 B2
Milâs 78-79 I6
Milazzo 80-81C
Mildura 138-139 E5
Miles City 126-127 E2
Milford Haven (B.) 46-47 D5
Milford Haven (Pl.) 46-47 D5
Milford Sound 141B A3
Milheeze 30-31 F2
Miliana 70-71 G5
Military College 140B3
Milk River 126-127 D2 E2
Mill 30-31 F2
Millau 42-43 E4
Millerowo 66-67 J6
Millevaches, Plateau de 42-43 D4 E4
Milligen 26-27 E4
Millingen aan de Rijn 30-31 G1
Millstatt 58-59 J3
Mill Village 146-147 E14
Milos 78-79 H6
Milsbeek 30-31 F2
Milton Keynes 49A
Milwaukee 126-127 I3
Mina 70-71 F5
Mina Abdullah 101 E4
Mina al Ahmadi 101 E4
Mina al Fahal 101 G5
Minahasa 106-107 F6
Mina Hassan Tani 114-115 C1
Minas 135 F4
Mina Saud 101 E4
Mincio 74-75 C2
Mindanao 106-107 F6
Mindanaozee 106-107 F6
Mindel 58-59 G1
Minden 50-51 C2
Minderhout 30-31 D3
Mindoro 106-107 F5
Mindoro, Straat 106-107 E5 F5
Mineral Range 126-127 H2 I2
Minho 86-87 D4
Minho (Ls.) 70-71 B2
Minho (Riv.) 70-71 B2
Minia Gongkar 106-107 D4
Minicoy 98-99 F6
Minigwalmeer 138-139 C4
Minja, El 114-115 G2
Minkiang 106-107 E4
Minkiang 106-107 D3
Minneapolis 126-127 H3
Minneapolis-Saint Paul 142-143 U4
Minnertsga 22-23 D2
Minnesota (Riv.) 126-127 G3 H3
Minnesota (St.) 126-127 G2 H2
Miño 70-71 B2
Minot 126-127 F2
Minshat el Bekkari 112B
Minsjan 106-107 D3
Minsk 66-67 G5
Mintomeer 122-123 L4
Miombosavanne 153
Miquelon 122-123 N5
Mira 70-71 B4
Miraflores Sluizen 119D
Miramar 135 E6
Mirames 44E
Miranda 70-71 E2
Mirat 98-99 F4
Mirecourt 58-59 C1
Miri 106-107 E6
Mirim, Lagoa 133 E6
Mirns 22-23 C4
Mirnser Klif 22-23 C4
Mirny 102-103 M3
Mirny 144B
Mirsbaai, zie Taipang Wan
Mischabelhörner 54-55 B2
Misiones 135 E5
Miskolc 78-79 F1
Misool 106-107 G7
Mississippi (Riv.) 118-119 K5 K6
Mississippi (St.) 126-127 H5 I5
Missoula 126-127 D2
Missoula 126-127 D2
Missouri (Riv.) 126-127 D2 G3
Missouri (St.) 126-127 H4
Missouri, Coteau du 126-127 F2 G2
Mistassinimeer 122-123 L4
Misti 133 C4
Misurata 90-91 F5
Mitaka 109E B2
Mitcham 49C B3
Mitchell 138-139 E3
Mitchell, Mount 126-127 J4
Mitidja, Plaine de la 70-71 G5
Mitilíni 78-79 I5
Mitino 68A A1
Mitlapas 96 B5
Mito 109A D3
Mitry 45C D1
Mitry-le-Neuf 45C D2
Mitsjoerinsk 66-67 J5
Mitspe Ramon 96 D5
Mittelberg 57C
Mittelland 54-55 B2
Mittelland Kanal 50-51 B2 C2
Mittweida 50-51 E3
Mitumba Gebergte 110-111 F5
Miura 109E B3
Miyazaki 109A B4
Mizen Head 46-47 B5
Mizoram 100C
Mizukaido 109E B1
Mjøsa 62-63 D4
Mkomazi Reservaat 112D
Mladá Boleslav 50-51 F3
Mlanje 110-111 G6
Mlawa 50-51 I2
Mljet 78-79 D3
Mo 62-63 E2
Moba 114-115 F5
Mobara 109E C3
Mobayi 114-115 F4
Mobile 126-127 I5
Mobutu Seso Sekomeer 112C
Moçambique (Ls.) 114-115 G7 G6
Moçambique (Pl.) 114-115 H6
Moçambique, Straat 110-111 G7 H6
Moçâmedes 114-115 E6
Mochis, Los 126-127 E6
Moco, Mount 110-111 E6
Modane 58-59 C4
Moddergat 13C B2
Modderrivier 116C B2 C2
Módena 74-75 C2
Modesto 124B
Módica 74-75 E6
Modlin 50-51 I2
Mödling (Pl.) 56D
Mödling (Riv.) 56B
Moeganssteppe 66-67 K8
Moegodzjar Gebergte 86-87 J4
Moejetserskij 62-63 I3
Moejoenkoem 102-103 H5 I5
Moekatsjewo 50-51 J4
Moengo 130-131 D2
Moengotapoe 132A
Moerdijk 30-31 D2
Moergab 102-103 H6
Moergestel 30-31 E2
Moerkapelle 26-27 C4
Moermankust 62-63 J2 K2
Moermansk 62-63 J2
Moerom 66-67 J4
Moers 52C
Moervaart 38-39 B1
Moësa 54-55 D2
Moesala 78-79 G3
Moesart Pas 98-99 G2
Moeskroen, zie Mouscron
Moessondrift 152
Moezel 50-51 B4
Moezel, Gekanaliseerde 41C
Mogadiscio 114-115 H4
Mogadiscio 114-115 H4
Mogilow 66-67 H5
Mogilow-Podolski 66-67 G6
Mogok 106-107 C4
Mohács 78-79 E2
Mohammadia 70-71 F5
Mohammed Chalil 154A
Mohammed, Ras 96 D8
Möhne 50-51 C3
Mohn, Kaap 63B C2
Moines, Des 126-127 H3
Moise 122-123 M4
Moisselles 45C C1
Moissy-Cramayel 45C D4
Mojave 124B
Mojave Desert 126-127 C5 C4
Mojokerto 107A
Moka 109E B1
Mokelumne 124B
Mokka 98-99 C5
Mokpo 106-107 F3
Moksja 66-67 J5
Mol 38-39 D1
Molaton 70-71 E4
Moldau, zie Vltava
Moldavië 66-67 G6
Moldavië 78-79 I1 J1
Molde 62-63 C3
Moldova 78-79 I1
Môle 145F
Mole 49C A4
Molenaarsgraaf 26-27 C5
Molenbeek 30-31 G3
Molengat 22-23 B4
Molenhoek 30-31 F1
Molepolole 114-115 F7
Molesey 49C A3
Moléson 54-55 B2
Molfetta 74-75 F4
Molignée 38-39 C2
Molise 74-75 E4
Möll 58-59 J3
Mollendo 135 C4
Mölndal 62-63 E5
Molodetsjno 62-63 H5
Mologa 66-67 I4
Molokai 141A C2
Molongo 140B3
Molopo 114-115 F7
Molukken, zie Maluku
Molukse Zee 106-107 F7 F6
Mombasa 114-115 G5
Møn 63C C2
Mona 130 E2
Monaco (Ls.) 90-91 E4
Monaco (Pl.) 42-43 G5
Monaghan 48A
Mona Passage 130 E2
Monarch Pas 126-127 E4
Moncayo 70-71 E2
Mönch 54-55 B2 C2
Mönchengladbach 50-51 B3
Monchique, Serra de 70-71 B4
Monclova 126-127 F6
Moncton 122-123 M5
Mondego 70-71 B3
Mondego, Kaap 70-71 B3
Mondmeer 58-59 J2
Mondoñedo 70-71 B1
Mondorf-les-Bains 38-39 E3
Mondovi 58-59 D5
Mondragon 58-59 A5
Monegros, Los 70-71 F2
Monfalcone 74-75 D2
Monferrato 74-75 A2 B2
Monforte de Lemos 70-71 B2
Mongalla 114-115 G4
Mongióie 58-59 D5
Mongo 114-115 E3
Mongolië 102-103 K5 L5
Mongoolse Altai 102-103 J5 K5
Monmouth 48A
Monnickendam 26-27 D3
Monnickendammergat 34-35A
Mono Lake 124B
Monópoli 74-75 F4
Monroe 126-127 H5
Monrovia 114-115 B4
Mons 145F
Mons 38-39 B2
Monschau 38-39 E2
Monségur 44D
Monsjøen 65A
Møns Klint 63C C2
Monster 26-27 B4
Montagne 132C3
Montalbán 70-71 F3
Montana 126-127 D2 E2
Montaña, La 133 C3 C4
Montana-Vermala 54-55 B2
Montanja 132C2
Montargis 42-43 E3
Montarolo 73A
Montauban 42-43 D4
Montbard 42-43 F3
Montbéliard 42-43 G3
Montbrison 42-43 F4
Montceau-les-Mines 42-43 F3
Montclair 125C A2
Montcornet 38-39 C3
Mont-de-Marsan 42-43 C5
Montdidier 42-43 E2
Montebello Eilanden 138-139 B4
Monte Carlo 145F
Montecatini Terme 58-59 G6
Montecristo 74-75 C3
Montego Bay 130 C2
Montélimar 42-43 F4
Montenegro, zie Crna Gora
Montereau 45B
Monterey 124B
Monterrey 126-127 F6
Monte Sant' Angelo 74-75 E4
Montes Claros 135 F4
Monteverde Nuovo 76C
Montevideo 135 E6
Montferland 26-27 F5
Montfoort 26-27 C4
Montfort 30-31 F4
Montgomery (Graafschap) 48A
Montgomery (Pl.) 126-127 I5
Monthermé 38-39 C3
Monthey 54-55 A2
Montiel, Campo de 70-71 E4
Montignies-sur-Sambre 38-39 C2
Montlhéry 45C B4
Montluçon 42-43 E3
Montmartre 45C B2 C2
Montmédy 38-39 D3
Montmorency 45C B1 C1
Montmorency, Forêt de 45C B1
Montoro 70-71 D4
Montparnasse 45C B3 C3
Montpelier 126-127 L3
Montpellier 42-43 E5
Montreal 122-123 L5
Montreuil 45C C2
Montreux 54-55 A2
Montrose 46-47 E2
Montrouge 45C B3 C3
Mont Saint Michel 42-43 C2
Mont Saint Michel, Baai van 42-43 C2
Monts d' Arrée 43D
Montsech, Sierra de 70-71 F2 G2
Montseny 70-71 G2
Montserrat (Bg.) 70-71 G2
Montserrat (Eil.) 130 F2
Montsjegorsk 62-63 J2
Montsoult 45C B1
Mont-Valérien 45C B2
Monza 74-75 B2
Mooie Nel 34-35A
Mook 30-31 F1
Moonie 138-139 E4
Moordrecht 26-27 C5
Mooréa 143D
Mooremeer 138-139 B4 B5
Moor Park 49C A1
Moose 122-123 K4
Moose Jaw 122-123 I4
Moosonee 122-123 K4
Mopti 114-115 C3
Mora 70-71 D3
Mora 62-63 E4
Morano 73A
Morat 55E
Morava 50-51 G4
Morava 78-79 F2
Moravië 50-51 G4 H4
Moravische Poort 50-51 G4 H4
Morawhanna 130 G4
Moray 48A
Moray Firth 46-47 E2
Morbihan 44A
Morbras 45C D3
Morcles, Dent de 54-55 B2
Morden 49C B3
Mordwinen Republiek 69
Morea 77B
More, Ben 46-47 C2 C1
More, Ben 46-47 C2
Morecambebaai 46-47 E3
Moree 138-139 E4
Møre en Romsdal 65C
Morelia 126-127 F8
Morena, Sierra 70-71 C4 D4
Moresby 122-123 F4
Morfoe 79D
Morfoebaai 79D
Morges 54-55 A2
Morioka 109A D3
Morlaix 42-43 B2
Morlanwelz 38-39 C2
Morobe 138-139 E2
Moro, Golf van 106-107 F6
Morogoro 114-115 G5
Morón 137A
Morondava 114-115 H7
Morón de la Frontera 70-71 C4
Moroni 114-115 H6
Moro Pas, Mont 54-55 B2 B3
Morotai 106-107 F6
Morra 13C B2
Morra 22-23 C4
Morris Jessup, Kaap 144A
Morris Jesup, Kaap 118-119 Q1
Morrisville 120A
Mors 63C A1
Morsjansk 66-67 J5
Mortes, Rio das 133 E4
Mortsel 38-39 C1
Morvan 42-43 E3 F3
Mosdok 66-67 J7
Mosel 38-39 E3
Moselle (Dep.) 44A
Moselle (Riv.) 42-43 G2
Moshi 114-115 G5
Mosjøen 62-63 E3
Moskou, zie Moskwa (Pl.)
Moskwa (Pl.) 102-103 E4
Moskwa (Riv.) 66-67 I4
Mosquito bank 130 B3
Mosquito Golf 130 B4
Mosquito Kust 130 B3
Moss 62-63 D4
Mosselbaai 114-115 F8
Most 50-51 E3
Mostaganem 70-71 F5
Mostar 78-79 D3
Mosul 66-67 J8
Mosyr 66-67 G5
Motagua 126-127 H8
Motala 62-63 E4
Motherwell 46-47 E3
Moto 114-115 F4
Motril 70-71 D5
Motril, Playa de 72E
Mottingham 49C C3
Motueka (Pl.) 141B B3
Motueka (Riv.) 141B B3
Moudon 54-55 A2
Moulins 42-43 E3
Moulis-en-Médoc 44D
Moulmein 106-107 C5
Moulouja 110-111 C1
Moundou 114-115 E4
Mountain View 125C A1
Mount Gambier 138-139 E5

Mount Goldsworthy 138-139 B4
Mount Hagen 106-107 H7
Mount Isa 138-139 D4
Mount Lofty Range 138-139 D5
Mount Magnet 138-139 B4
Mount Morgan 138-139 F4
Mount Newman 138-139 B4
Mountsbaai 46-47 D5
Mount Tom Price 138-139 B4
Mount Vernon 125C C1 D1
Moura 70-71 B4
Moura 138-139 F4
Mourne Mountains 46-47 C3 D3
Mouscron 38-39 B2
Moutier 54-55 B1
Mouzon 38-39 D3
Mpanda 114-115 G5
Mponda 114-115 G6
Msta 66-67 H4
Mtwara 114-115 H6
Mubrak, Djebel 96 E5
Muchinga Gebergte 110-111 G6
Mudangjiang 106-107 F2
Mudjib 96 E4
Mufulira 112F
Mugla 78-79 J6
Mühldorf 50-51 E4
Mühlhausen 50-51 D3
Mühlviertel 50-51 E4 F4
Muiden 26-27 D3
Muiderberg 26-27 D3
Muiderbrug 16A
Muiderslot 26-27 D3
Mukha 101 E1
Mula 70-71 E4
Mulde 50-51 E3
Mulhacén 70-71 D4
Mülheim 52C
Mülheim-Kärlich 61B
Mulhouse 42-43 G3
Mull 46-47 C2 D2
Mullingar 46-47 C4
Multan (Ls.) 100C
Multan (Pl.) 98-99 F3
Mulund 99B
München 50-51 D4
Muncie 126-127 I3
Münden 50-51 C3
Mundo 132C4
Munduk 107C
Mungbere 114-115 F4
Munnekeburen 22-23 D4
Munnikenhof 17C
Munnikezijl 22-23 E2
Münster 50-51 B3
Munster 46-47 B4 C4
Munstergeleen 30-31 F5
Münsterland 50-51 B3 C3
Muntendam 22-23 F3
Muonio (Pl.) 62-63 G2
Muonio (Riv.) 62-63 G2
Muota 54-55 C2
Muqattamheuvels 112B
Mur 78-79 C1
Mura 78-79 D1
Muradabad 98-99 F4
Murano 76A
Murat Dağ 78-79 J5
Murbat 98-99 D5
Murchison 138-139 B4
Murchison Falls National Park 112D
Murchison Val 110-111 G4
Murcia (Pl.) 70-71 E4
Murcia (Prov.) 70-71 E4
Mureş 78-79 F1
Murge, Le 74-75 F4
Muri 99A
Müritz, Die 50-51 E2
Muroran 109A D2
Muros y Noya, Ria de 70-71 A2
Muroto, Kaap 109A B4
Murray 138-139 E5
Murraytrap 146-147 F8
Mürren 54-55 B2
Murrumbidgee 138-139 E5
Murten 54-55 B2
Murten, Meer van 54-55 B2
Mürz 58-59 L2
Murzuk 114-115 E2
Murzuk, Edeyen 110-111 E2
Mürzzuschlag 58-59 L2
Musa 96 C7
Musa, Djebel 70-71 C5
Musasjino 109E B2
Musgrave Range 138-139 D4
Musi 106-107 D7
Muskegon 126-127 I3
Muskogee 126-127 G4
Musoma 114-115 G5
Mussel 22-23 G4
Mussel A 22-23 G4
Mussel A Kanaal 22-23 G4 G3
Musselkanaal 22-23 F4
Müstair 54-55 E2
Mutsubaai 109A D2
Muttenz 54-55 B1
Mutwanga 113F
Mwanza 114-115 G5
Mwaya 114-115 G5
Mweelrea 46-47 B4
Mwerumeer 114-115 F5
Myingyan 106-107 C4
Myitkyina 106-107 C4
Myrdal 62-63 C4
Myrdalsjökull 63A B3 C3
Myrtle Grove 145I
Mythen 54-55 C1
Mytho 106-107 D5
Mytisji 68A C1

N

Naab 50-51 E4
Naaldwijk 26-27 B5
Naarden 26-27 D3
Naardermeer 26-27 D3
Nabk 96 D7
Nablus 96 E3
Nacala 114-115 H6
Nachabino 68A A1
Nachitsjewan (Ls.) 66-67 J8 K8
Nachitsjewan (Pl.) 66-67 K8
Nachl 96 C6
Nachodka 102-103 O5
Nacka 64E B2
Nador 70-71 D5 E5
Nadym 102-103 I3
Naestved 63C B2
Näfels 54-55 D1
Naga 106-107 C4
Nagaland 100C
Nagano 109A C3
Nagaoka 109A C3
Nagasaki 109A A4
Nagele 26-27 E2
Nag Hammadi 154B
Nagorno-Karabachen 69
Nagoya 109A C3
Nagpur 98-99 F4
Nagykanizsa 78-79 D1
Nagykörös 50-51 H5
Naha 109A A5
Nahe 50-51 B4
Nahia 112B
Nahud, En 114-115 F3
Nahuel Huapi Meer 133 C7
Naihati 99C
Nain 122-123 M4
Nairn 48A
Nairobi 114-115 G5
Najin 106-107 G2
Nakaminato 109E D1
Nakb Isjtar 96 E5
Nakhon Ratchasima 106-107 D5
Nakhon Sithammarat 106-107 C6
Nakskov 63C B2
Nakuru 114-115 G5
Nalon 70-71 C1
Naltsjik 66-67 J7
Namakmeer 86-87 J5
Namaland 117C
Namangan 102-103 I5
Namdinh 106-107 D4
Nämdofjärden 64E B2
Namen (Pl.), zie Namur
Namen (Prov.), zie Namur
Namib 110-111 E6 E7
Namib Game Reserve 113E
Namibië 114-115 E7
Namib Woestijn Park 117A
Nampula 114-115 G6
Namsos 62-63 D3
Namu 145M3
Namur (Pl.) 38-39 C2
Namur (Prov.) 38-39 C2 D2
Nan 106-107 D5
Nanaïmo 122-123 G5
Nanchang 106-107 E4
Nancy 42-43 G2
Nandi 143C
Nangaldam 154E
Nanga Parbat 98-99 F3
Nan Hai 108D A4 C4
Nanjing 106-107 E3
Nannikreek 130-131 A2 B2
Nanning 106-107 D4
Nannipolder 132B
Nannisluis 132B
Nansen Sound 122-123 J1 K1
Nan Sjan 106-107 C3 D3
Nantai 109A C3
Nanterre 45C B2
Nantes 42-43 C3
Nantong 106-107 F3
Nantou 108D B2
Nantucket 126-127 L3 M3
Nanuku Passage 143C
Nanyuki 114-115 G4
Nao, Kaap de la 70-71 F4
Napels, Golf van 74-75 E4
Napels, zie Napoli
Napf 54-55 B1
Napier 141B C2
Napo 133 C3
Napoléon, Route 60
Napoli 74-75 E4
Napoule, Golfe de La 145F
Napoule, La 145F
Naqu 98-99 H3
Nara 109A C4
Narbada 94-95 I7
Narbonne 42-43 E5
Nares, Straat 122-123 M1
Narew 50-51 J2 I2
Narita 109E C2
Narjan Mar 66-67 L2
Narmada 98-99 F4
Narodnaja 66-67 M2
Narrabundah 140B3
Narrogin 138-139 B5
Narrows, The 125C B3
Narvik 62-63 F2
Narwa (Pl.) 62-63 I4
Narwa (Riv.) 62-63 H4
Narym 102-103 J4
Naryn 102-103 I5
Nascarug 133 B5 C4
Nashua 125A
Nashville 126-127 I4
Näsimeer 62-63 G4
Nasiria 98-99 C3
Nassau 118-119 M7
Nassau 50-51 B3
Nassau 126-127 K7
Nassau Expressway 125C D3
Nassau Gebergte 130-131 D3
Nassermeer 114-115 G2
Nässjö 62-63 E5
Natal (Ls.) 116C C2 D2
Natal (Pl.) 135 G3
Natalbekken 146-147 L24 M25
Natewabaai 143C
Natronmeer 110-111 G5
Natrun, Wadi el 154B
Natu 94-95 L9
Natuna Eilanden 106-107 D6
Naucratis 154B
Nauernase Vaart 26-27 C3
Naumburg 50-51 D3
Nauplion 78-79 G6
Nauru 138-139 G2
Nausori 143C
Nautsi 62-63 I2
Navarra 70-71 E2
Navarro 137D
Navia (Pl.) 70-71 C1
Navia (Riv.) 70-71 C1
Navisence 54-55 B2
Naviti 143C
Nawarin, Kaap 102-103 S3
Náxos 78-79 H6
Nazareth 96 E3
Nazilli 78-79 J6
Nazionale, Via 76C
Ndeni 138-139 G3
N'Djamena 114-115 E3
Ndola 114-115 F6
Néac 44D
Neagh, Lough 46-47 C3
Néa Palacia 79B
Néa Péramos 79B
Neapolis 79C
Neath 46-47 E5
Nebit Dag 66-67 L8
Neblina, La 133 D2
Nebo 96 E4
Nebraska 126-127 F3 G3
Nébrodi, Monti 74-75 E6 E5
Neckar 50-51 C4
Necochea 135 E6
Nederbetuwe 26-27 D5
Neder-California 142-143 S5 S6
Neder-Guinee 110-111 D5 E5
Nederhorst den Berg 26-27 D3
Nederland 90-91 E3
Neder Rijn 26-27 E5
Neder-Saksen 53B
Nederweert 30-31 F3
Nedjd 98-99 C4
Nedjef 98-99 C3
Neede 26-27 G4
Needles 124B
Neeltje Jans 30-31 B2
Neer (Pl.) 30-31 F3
Neer (Riv.) 30-31 F4
Neerbeek 30-31 F5
Neerharen 30-31 F5
Neeritter 30-31 F4
Neerkant 30-31 F3
Neerpelt 30-31 E4
Nefudwoestijn 98-99 B4 C4
Negara 107C
Negelli 114-115 G4
Negen Graad Kanaal 98-99 F6
Negev 96 D5 E5
Negoi 78-79 H2
Negotin 78-79 G2
Negraan 98-99 C5
Negrais, Kaap 106-107 C5
Negra, Playa 72E
Negropont 132C4
Negro, Rio 133 D6
Negro, Rio 133 E6
Negro, Rio 133 D3
Negros 106-107 F5 F6
Neige, Crêt de la 42-43 F3
Neimenggu 106-107 E2 F2
Neisse 50-51 F3
Neiva 135 C2
Nelson (Pl.) 141B B3
Nelson (Pl.) 122-123 H5
Nelson (Riv.) 122-123 J4
Nema 114-115 C3
Neman, zie Nemunas
Nemours 45B
Nemtsjinowo 68A A2
Nemunas 66-67 F5 G5
Nemuro 109A E2
Nene 46-47 F4
Nepal 98-99 G4
Nephin 46-47 B3
Nera 74-75 D3
Neretva 78-79 D3
Nerja 72E
Nertsjinsk 102-103 M4
Nerva 70-71 C4
Nervi 73C
Nes 22-23 E2
Nes 22-23 D2
Neskaupstadhur 63A D2
Nespolder 34-35A
Nesseber 78-79 I3
Ness, Loch 46-47 D2
Neston 48D
Nestos 78-79 H4
Netanja 96 D3
Nete 38-39 C1
Netekanaal 38-39 C1
Neto 74-75 F5
Netterden 26-27 F5
Nettillingmeer 122-123 L3 M3
Neubrandenburg 50-51 E2
Neuchâtel (Kanton) 55E
Neuchâtel (Pl.) 54-55 A2
Neuchâtel, Meer van 54-55 A2
Neuenhaus 22-23 F6
Neuerburg 38-39 E2
Neufchâteau 58-59 B1
Neufchâteau 38-39 D3
Neugnadenfeld 26-27 G2
Neuhausen am Rhein 54-55 C1
Neuilly-sur-Marne 45C D2
Neuilly-sur-Seine 45C B2
Neukirchen-Vluyn 52C
Neumünster 50-51 C1
Neunkirchen 58-59 M2
Neuquén 135 D6
Neurenberg, zie Nürnberg
Neuruppin 50-51 E2
Neusiedlermeer 50-51 G5
Neuss 50-51 B3
Neustettin, zie Szczecinek
Neustreliz 50-51 E2
Neutrale Zone 98-99 C4
Neu-Ulm 58-59 F1 G1
Neuveville, La 54-55 B1
Neuwerk 53A C2
Neuwied 50-51 B3
Nevada 126-127 C4 D4
Nevada de Santa Marta, Sierra 133 C1
Nevada, Sierra 126-127 C4
Nevada, Sierra 70-71 D4 E4
Nevado de Colima 126-127 F8
Nevers 42-43 E3
Nevis 130 F2
Nevis, Ben 46-47 D2
Newa 62-63 I4
New Amsterdam 130 G4
Newark 125A
Newark Airport 125C A3
Newark Bay 125C B3
New Bedford 126-127 L3
New Brighton 125C B3
New Britain (Eil.) 138-139 E2 F2
New Britain (Pl.) 125A
New Brunswick (Ls.) 118-119 N5
New Brunswick (St.) 122-123 M5
New Castle 117B
Newcastle 46-47 F3
Newcastle 138-139 F5
Newcastle upon Tyne 48C
Newcastle Waters 138-139 C3 D3
New Dorp 125C B4
Newel 62-63 I5
New England 120A
New England Range 138-139 F5 F4
New England Thruway 125C D1
Newfoundland (Eil.) 122-123 N5
Newfoundland (Prov.) 122-123 M4 N5
Newfoundland Bank 118-119 O5 P5
New Georgia 138-139 F2
New Hampshire 126-127 L3
Newhaven 46-47 G5
New Haven 126-127 L3
New Ireland 138-139 F2
New Jersey 126-127 K3 L4
New Jersey Turnpike 125C A4 B2
New London 125A
New Mexico 126-127 E5 F5
New Milford 125C B1
New Orleans 126-127 H5
New Plymouth 141B B2
Newport 46-47 F5
Newport 46-47 E5
Newport News 126-127 K4
New Providence 126-127 K6 K7
New Quebec Crater 122-123 L3
New Rochelle 125C D1
Newry 46-47 C3
New Territories 108D B3 C3
Newton Toppen 63B B2
Newtown 48C
New Utrecht 125C B3
New Westminster 122-123 G5
New York (Pl.) 126-127 L3
New York (St.) 126-127 K3 L3
New York Naval Air Station 125C C3 C4
New York State Barge Canal 125A
Neyland 48E
Ngaliema 113F
Ngamimeer 110-111 F7
Ngaoundéré 114-115 E4
Ngarururo 141B C2
Ngau 143C
Ngoko 110-111 E4
Ngor 112A
N'Guigmi 114-115 E3
Nguru 114-115 E3
Nha-Trang 106-107 D5
Niagara 126-127 K3
Niamey 114-115 D3
Nias 106-107 C6
Niawier 13C B2
Nibbixwoud 26-27 D2
Nicaragua 130 A3 B3
Nicaraguameer 130 A3
Nice 42-43 G5
Nickerie (Distr.) 130-131 A3 B5
Nickerie (Riv.) 130-131 B3 B2
Nickeriepolder 132B
Nicobaren 106-107 C6
Nicosia 98-99 B3
Nicoya, Golf van 130 A4 B4
Nidsje Gebergte 78-79 F4 G4
Niederauszem 61B
Niedere Tauern 58-59 J2 K2
Nieder-Österreich 56D
Nieder-Sachsen 50-51 B2 D2
Niehove 22-23 E2
Niekerk 22-23 E3
Nienburg 50-51 C2
Nienoord 22-23 E3
Niers 30-31 G2
Niesen 54-55 B2
Nietap 22-23 E3
Nieuw Amsterdam 130-131 C2
Nieuw-Amsterdam 22-23 F5
Nieuw-Beerta 22-23 G3
Nieuw-Beets 22-23 D3 E3
Nieuw-Beijerland 26-27 B5
Nieuw-Buinen 22-23 F4
Nieuw-Caledonië (Eil.) 138-139 G4
Nieuw-Caledonië (Ls.) 138-139 F3 G3
Nieuw-Dordrecht 22-23 F5
Nieuwdorp 30-31 B3
Nieuwebrug 34-35A
Nieuwe Diep 34-35A
Nieuwegein-Noord 26-27 D4
Nieuwegein-Zuid 26-27 D4
Nieuwe Haven 34-35A
Nieuwe Hebriden (Eil.) 138-139 G3
Nieuwe Hebriden (Ls.) 138-139 F3 G3
Nieuwe Hebridenrug 146-147 K37
Nieuwe Hebriden trog 138-139 G3 G4
Nieuwe Hemweg 34-35A
Nieuwehorne 22-23 E4
Nieuwe Maas 26-27 B5
Nieuwemeer 26-27 C3
Nieuwe Merwede 30-31 D1
Nieuwendam 34-35A
Nieuwendijk 30-31 D1
Nieuwenhagen 30-31 G5
Nieuwe Niedorp 26-27 C2
Nieuwe Pekela 22-23 F3
Nieuwerkerk 30-31 C2
Nieuwerkerk aan de IJssel 26-27 C5
Nieuweroord 22-23 F5
Nieuwer-Ter-Aa 26-27 C4
Nieuweschans 22-23 G3
Nieuwestatenzijl 22-23 G3
Nieuwe Tonge 30-31 C2
Nieuwe Vaart 22-23 D3 E3
Nieuwe Vaart 22-23 E3 E2
Nieuwe Waterweg 26-27 B5
Nieuwe Wetering 26-27 F3
Nieuwe Wetering 30-31 F1
Nieuw-Guinea 138-139 D2 E2
Nieuw-Haamstede 30-31 B2
Nieuw-Helvoet 30-31 C1
Nieuw-Kastilië 70-71 D3 E3
Nieuwkoop 26-27 C4
Nieuwkoopse Plassen 26-27 C4
Nieuwkuijk 30-31 E2
Nieuwland 26-27 D5
Nieuwland 30-31 B3
Nieuwlande 22-23 F5
Nieuwlanden 22-23 D3
Nieuw-Lekkerland 26-27 C5
Nieuwleusen 26-27 F2
Nieuw Lissabon 115A
Nieuw-Loosdrecht 26-27 D4
Nieuwnamen 30-31 C3
Nieuw Nickerie 130-131 B2
Nieuwolda 22-23 F3
Nieuwpoort 132C2
Nieuwpoort 38-39 A1
Nieuwpoort 26-27 C5
Nieuw-Roden 22-23 E3
Nieuw-Schoonebeek 22-23 F5
Nieuw-Siberië 102-103 P2 Q2
Nieuwsiberische Eilanden 102-103 O2 Q2
Nieuw Siberische Eilanden 146-147 B34 B36
Nieuwstadt 30-31 F4
Nieuwveen 26-27 C4
Nieuw-Vennep 26-27 C3
Nieuwvliet 30-31 A3
Nieuw-Vossemeer 30-31 C2
Nieuw-Weerdinge 22-23 F4
Nieuw-Zeeland 141B
Nieuw-Zeelandrug 138-139 G5 H5
Nieuw-Zeelandse Alpen 141B A3 B3
Nieuw-Zuid 34-35A
Nieuw Zuid-Wales 138-139 E5
Nièvre 44A
Nigel 117D
Niger (Ls.) 114-115 D3 E3
Niger (Riv.) 114-115 D3
Nigeria 114-115 D4 E4
Nigg 36 A2 B2
Nigtevecht 26-27 D3
Niigata 109A C3
Niihau 141A A2
Nijega 22-23 E3
Nijeveen 22-23 E5
Nijkerk 26-27 D4
Nijkerkernauw 26-27 D3 D4
Nijkerkernauw 16C
Nijkerkerveen 26-27 D4
Nijl 110-111 G2
Nijland 22-23 D3
Nijldelta 86-87 H5
Nijmegen 30-31 F1
Nijmegen, Rijk van 30-31 F1
Nijnsel 30-31 E2
Nijverdal 26-27 F3
Nikiboko 132C3
Nikko 109A C3
Nikoelino 68A B3
Nikolajew 66-67 H6
Nikolajewsk 102-103 P4
Nikolskoje 68A D2
Nikolskoje 68A B3
Nikopol 78-79 H3
Nikopol 66-67 H6
Nilgiri Gebergte 98-99 F5
Nimba, Mont 110-111 C4
Nîmes 42-43 F5
Nimule 114-115 G4
Nimy 38-39 B2
Nin 145K
Ningbo 106-107 F4
Ningxia 106-107 D3
Ninian 36 C1
Ninove 38-39 C2
Niobrara 126-127 F3
Nioro 114-115 C3
Niort 42-43 C3
Nipigonmeer 122-123 K5
Nipissingmeer 122-123 L5
Nirismeer 98-99 D4
Niš 78-79 F3
Nisaab 98-99 C5
Nišava 78-79 G3
Nispen 30-31 C3
Nisse 30-31 B3
Nistelrode 30-31 F2
Niterói 135 F5
Nith 46-47 E3
Nitra (Pl.) 50-51 H4
Nitra (Riv.) 50-51 H4
Niue 142-143 N10
Niugini 138-139 E2
Nivelles 38-39 C2
Nivernais 42-43 E3
Nivernais, Canal du 41C
Nizjnekolymsk 102-103 R3
Nizjni Tagil 66-67 M4
Niznje Oedinsk 102-103 K4
Njasameer, zie Malawimeer
Njassaland 115A
Njezjin 66-67 H5
N'Koltang 146-147 J21
Nkongsamba 114-115 D4
Nobo 132C4
Noce 58-59 G3
Noda 109E B2
Nodsjima, Kaap 109A C4
Noecha 66-67 K7
Noekoes 102-103 G5
Noeux-les-Mines 38-39 A2
Nogat 50-51 H1
Nogatino 68A C3
Nogent 45C C3
Nogent 42-43 D2
Nogoya 137D
Noguera 70-71 F2
Noire, Eau 38-39 C2
Noire, Montagne 42-43 E5
Noires, Montagnes 42-43 B2
Noirmoutier 42-43 B3
Noisy-le-Grand 45C D3
Noisy-le-Roi 45C A3
Nola 73D
Nome 122-123 C3
Nomentana, Via 76C
Nomentano 76C
Nongkai 106-107 D5
Nonni 106-107 F2
Noorbeek 30-31 F5
Noord (Pl.) 132C1
Noord (Riv.) 26-27 C5
Noord-Amerika 142-143 S3 V5
Noordamerikaans bekken 146-147 F14 G15
Noordatlantische Drift 152
Noordbergum 22-23 D3 E3
Noord-Beveland 30-31 B2
Noord-Brabant 38-39 C1 D1
Noordbroek 22-23 F3
Noordchinees Bergland 106-107 E3
Noordduits Laagland 86-87 E3 F3
Noordelijke Dwina 66-67 J3
Noordelijke Haven 68A B1
Noordelijke IJszee 144A
Noordelijke Keltma 66-67 L3
Noordelijke Sporaden 78-79 G5 H5
Noordelijk Territorium 138-139 D3 D4
Noordeloos 26-27 C5
Noordelijijke Dwina 146-147 C25
Noorden 26-27 C4
Noordenveld 22-23 E3 F3
Noordequatoriale Rug 110-111 E4 F4
Noord-Equatoriale Stroom 152
Noorder Buiten Spaarne 34-35A
Noorderdam 34-35B
Noordereiland 34-35B
Noordereiland 141B B2
Noordergat 30-31 B1 C1
Noordergronden 22-23 C2
Noorderhaaks 22-23 B4
Noorder Kalksteengebergte 107A
Noorder Kanaal 46-47 C3 D3
Noorder-Kempen 39E
Noordersluis 34-35A
Noordervaart 30-31 F3
Noordfriese Waddeneilanden 63C A2
Noord-Friesland 50-51 C1
Noordgat 22-23 C2
Noordgouwe 30-31 B2

Noord-Groenland 63D
Noord-Holland 16A
Noordhollandskanaal 22-23 B4 B6
Noord-Hollandskanaal 41C
Noordhorn 22-23 E2
Noord-Ierland 46-47 C3
Noordjemen 101 D6 E7
Noord-Jemen 161
Noordkaap 141B B1
Noordkaap 62-63 H1
Noordkaap 63B C1
Noordkaap 132C1
Noordkaap, zie Horn
Noordkorea 106-107 F3 F2
Noordland, zie Sewernaja Semlja
Noordlaren 22-23 F3
Noordoostpacifisch bekken 146-147 E40 E41
Noordoostpolder (Ls.) 26-27 E2
Noordoostpolder (Vliegveld) 26-27 E2
Noord-Oostzee Kanaal 50-51 C2 C1
Noord-Osetië 69
Noordpacifisch bekken 142-143 M4 O5
Noord-Pampus 34-35B
Noordpolderzijl 22-23 F2
Noordpool 144A
Noordpoolcirkel 144A
Noordpunt 132C2
Noordrijn-Westfalen 53B
Noordrussische Rug 66-67 J4 L3
Noord-Scharwoude 26-27 C2
Noordse Schut 22-23 F5
Noordsleen 22-23 F4
Noord-Sotho 117C
Noordstation 41B
Noordtiroler Alpen 58-59 G2 H2
Noordvaarder 22-23 C2
Noordvietnam 106-107 D5
Noordwestaustralisch bekken 146-147 K30 K31
Noordwestpacifisch bekken 146-147 E36 F37
Noordwijk 32A
Noordwijk aan Zee 26-27 B4
Noordwijk-Binnen 26-27 B4
Noordwijkerhout 26-27 B3
Noord-Willemskanaal 22-23 F3
Noordwolde 22-23 E4
Noordzee 86-87 E3
Noordzeekanaal 26-27 C3
Noordzeekanaalgebied 34-35A
Noors bekken 86-87 D2 E2
Noorwegen 90-91 E2 G2
Nootdorp 26-27 B4
Noranda-Rouyn 122-123 L5
Norbotten 64A
Norbury 49C B3 C3
Nord (Dep.) 45A
Nord (Eindstation) 45C C2
Nordaustlandet 63B B1 C2
Nord, Autoroute du 45C D1
Nord, Canal du 42-43 E1
Norden 50-51 B2
Nordenham 50-51 C2
Nordenskjöld Archipel 102-103 K2
Norderney 50-51 B2
Norderstedt 50-51 C2
Nordfjord 62-63 C4
Nordhausen 50-51 D3
Nordhorn 50-51 B2
Nordkyn 62-63 I1
Nordland 65C
Nördlingen 50-51 D4
Nordrhein-Westfalen 50-51 B3 C3
Nord-Trøndelag 65C
Nordwik 102-103 M2
Nore 46-47 B4
Norfolk (Eil.) 138-139 G4
Norfolk (Graafschap) 49A
Norfolk (Pl.) 126-127 K4
Norfolk-Portsmouth 125A
Norg 22-23 E3
Norgervaart 22-23 E3
Norilsk 102-103 J3
Normandie 42-43 C2 D2
Normandië 86-87 D4 E4
Normanton 138-139 E3
Norman Wells 122-123 G3
Nørresundby 63C A1
Norris Reservoir 126-127 J4
Norrköping 62-63 F4
Norrland 62-63 F3 E3
Norrstrand 64C B1
Norseman 138-139 C5
Northam 138-139 B5
Northampton (Graafschap) 48A
Northampton (Pl.) 46-47 F4
North Arlington 125C B2
North Battleford 122-123 I4
North Bay 122-123 L5
North Bay Aquaduct 124B
North Bergen 125C B2
North Carolina 126-127 J4 K4
North Cascade National Park 129C
North Circular Road 49C B2
North Dakota 126-127 F2 G2
North Downs 46-47 F5 G5
North Foreland 46-47 G5
North Minch 46-47 C2 D1
Northolt 49C A2
North Pelham 125C D1
North Platte (Pl.) 126-127 F3
North Platte (Riv.) 126-127 F3
North Riding 48A
North Saskatchewan 122-123 H4 I4
North Shields 37 A3
North Sydney 140B2
North Uist 46-47 C2
Northumberland 48A
Northumberland, Straat 122-123 M5
Northwest Territories 122-123 G3 L3
Northwich 48D
Northwood 49C A2
Nortonbaai 122-123 C3
Norton Point 125C B4
Norwich 46-47 G4
Nosob 110-111 E7
Nossegem 41B
Nosy Bé 110-111 H6
Nota 62-63 I2
Noteć 50-51 G2
Noto 109A C3
Notodden 62-63 D4
Notre Dame, Bois 45C D3
Nottaway 126-127 K2
Nottingham (Graafschap) 48A
Nottingham (Pl.) 46-47 F4
Nouadhibou 114-115 B2
Nouakchott 114-115 B3
Nouméa 138-139 G4
Nouvion, Le 38-39 B2
Nova Goa, zie Panjim
Novaja Semlja 102-103 G2 H2
Nova Lisboa 114-115 E6
Novara 74-75 B2
Nova Scotia (Ls.) 118-119 N5
Nova Scotia (St.) 122-123 M5
Nova Sofala 114-115 G7
Nova Zembla, zie Novaja Semlja
Nové Zámky 50-51 H4 H5
Novigrad 58-59 J4
Novi Ligure 74-75 B2
Novipazar 78-79 F3
Novi Sad 78-79 E2
Novo Mesto 58-59 L4
Novo Rendondo 114-115 E6
Nowa Huta 50-51 I3
Nowaja 68A C2
Nowgorod 62-63 I4
Nowi Port 102-103 I3
Nowogirejewo 68A C2
Nowokazalinsk 102-103 H5
Nowokoejbisjew 66-67 K5
Nowokoeznetsk 102-103 J4
Nowolazarewskaya 144B
Nowomoskowsk 66-67 I5
Noworossiisk 66-67 I7
Nowosibirsk 102-103 J4
Nowotsjerkassk 66-67 J6
Nowy Port 145H
Nowy Sacz 50-51 I4
Nowy Targ 50-51 H4
Nsanje 114-115 G6
Ntungamo 113F
Nubië 114-115 F2 G2
Nubische Woestijn 110-111 G2
Nueltinmeer 122-123 J4
Nuenen 30-31 F3
Nuevitas 126-127 K7
Nuevo Laredo 126-127 G6
Nugget Point 141B A4
Nuis 22-23 E3
Nukuhifala 145M2
Nuland 30-31 E2
Nulde 16A
Nuldernauw 26-27 E3
Nulde, Strand 16C
Nules 70-71 F3
Nullarborvlakte 138-139 C5 D5
Numansdorp 30-31 C2
Nunivak 122-123 C3
Nunjiang 106-107 F2
Nunspeet 26-27 E3
Nurmes 62-63 I3
Nürnberg 50-51 D4
Nursery 132B
Nushki 98-99 E4
Nutfield 117D
Nuth 30-31 F5
Nutley 125C A2 B2
Nuweira 96 D7
Nuweveldberge 116C B3
Nyala 114-115 F3
Nyamushingera 113F
Nyassameer, zie Malawimeer
Nyborg 63C B2
Nyda 102-103 I3
Ny Friesland 63B B2
Nyiregyháza 78-79 F1
Nyiru 110-111 G4
Nykøbing 63C B2
Nykøbing 63C A1
Nyköping 62-63 F4
Nyngan 138-139 E5
Nyon 54-55 A2
Nyons 42-43 F4
Nysa 50-51 G3
Nysa Klodzka 50-51 G3
Nystad, zie Uusikaupunki

O

Oahu 141A B2 C2
Oakland 126-127 B4
Oak Ridge 126-127 J4
Oamaru 141B B4
Oaxaca 126-127 G8
Ob 102-103 J4 H3
Oban 46-47 D2
Oban 141B A4
Obbia 114-115 H4
Obbicht 30-31 F4
Obboezem 102-103 I3 I2
Obdam 26-27 C2
Obeid, El 114-115 G3
Oberalp Pas 54-55 C2
Oberammergau 58-59 H2
Obergum 13C E2
Obergurgl 60
Oberhausen 50-51 B3
Ober-Österreich 58-59 J1 L2
Oberstdorf 60
Obervellach 60
Óbidos 135 E3
Obi Eilanden 106-107 F7
Obiou 58-59 B5
Obock 114-115 H3
Obrigheim 61B
Obsjtsji Syrt 66-67 K5 L5
Ocaña 70-71 D3
Ocean 138-139 G2
Ocean Falls 121A
Oceanië 140A
Ocean Parkway 125C C3
Oceanside 124B
Ocha 102-103 P4
Oche, Dent d' 54-55 A2
Ochil Hills 46-47 E2
Ochotsk 102-103 P4
Ochotsk, Zee van 102-103 P4 Q4
Ochten 26-27 E5
O'Connor 140B3
Oda, Djebel 110-111 G2
Odawara 109E A3
Odda 62-63 C4
Ödemis 78-79 I5
Odendaalsrus 116C C2
Odense 63C B2
Odenwald 50-51 C4
Oder 86-87 F3
Oderbruch 50-51 F2
Oder Haf 50-51 F2
Oder-Havel-Kanal 50-51 E2 F2
Oder-Spree-Kanal 50-51 E2 F2
Odessa 66-67 H6
Odessa, Golf van 66-67 H6
Odiel 70-71 C4
Odijk 26-27 D4
Odiliapeel 30-31 F2
Odintsowo 68A A3
Odoorn 22-23 F4
Odoornerveen 22-23 F4
Odra 50-51 G3 F2
Oebsa Nor 102-103 K4
Oechta 62-63 I3
Oechta 68B
Oeding 26-27 G5
Oedmoerten Republiek 69
Oeëlen 102-103 T3
Oefa (Pl.) 66-67 M5
Oefa (Riv.) 66-67 M4
Oefa Plateau 66-67 M4
Oeffelt 30-31 F2
Oeganda 115A
Oegstgeest 26-27 B4
Oekmerge 62-63 H5
Oekraïne 66-67 G6 I6
Oelaanbaatar 102-103 L5
Oelanbator, zie Oelaanbaatar
Oelangom 106-107 C2
Oelan Oede 102-103 L4
Oelegem 30-31 D4
Oelemari (Riv.) 130-131 D5
Oelemari (Vliegveld) 130-131 D4
Oelerbeek 26-27 G4
Oeljanowsk 66-67 K5
Oeljastai 102-103 K5
Oembmeer 62-63 J2
Oeral 66-67 M5 L6
Oeral Gebergte 66-67 N2 M5
Oeralsk 66-67 L5
Oerd 22-23 D2
Oer-Erkenschwick 52E
Oergal 102-103 O4
Oergentsj 102-103 H5
Oerle 30-31 E3
Oerman 153
Oeroengoe 106-107 B2
Oeroep 102-103 P5 Q5
Oesa 66-67 N2 M2
Oesowo 68A A2
Oessoeri 102-103 O5
Oessoeriisk 102-103 O5
Oesterbank 30-31 C3
Oest-Ilimsk 102-103 L4
Oestjoert Plateau 86-87 J4
Oest-Kamenogorsk 102-103 J4 J5
Oest-Kamtsjatsk 102-103 R4
Oest-Koet 102-103 L4
Oest-Maja 102-103 O3
Oest-Nera 102-103 P3
Oest-Olenjek 102-103 M2 N2
Oest-Port 102-103 J3
Oest-Tsilma 66-67 L2
Oetsjoer 102-103 O4
Oever, Den 22-23 C4
Oeverse Vaart, Den 16B
Oezbekistan 102-103 G5 I5
Oezen 66-67 L7
Oezjgorod 66-67 F6
Oezoka Pas 50-51 J4
Ófanto 74-75 E4
Ofen Pas 54-55 E2
Offaly 48A
Offenbach 50-51 C3
Offenburg 50-51 B4
Ofotfjord 62-63 F2
Ogaden 110-111 H4
Ogbomosho 114-115 D4
Ogden 126-127 D3
Oglio 58-59 G4
Ognon 58-59 C2
Ogooué 110-111 E5
Ogosta 78-79 G3
Ogulin 58-59 L4
Ohé 30-31 F4
O'Higgins Station 144B
Ohio (Riv.) 126-127 J4 I4
Ohio (St.) 126-127 J3
Ohře 50-51 E3
Ohrid 78-79 F4
Ohridmeer 78-79 F4
Oiapoque 133 E2
Oijen 30-31 F1
Oimjakon 102-103 P3
Oirsbeek 30-31 F5
Oirschot 30-31 E2
Oirschotse Heide 30-31 E3
Oise (Dep.) 45A
Oise (Riv.) 42-43 E2
Oise-Aisnekanaal 41C
Oisterwijk 30-31 E2
Oita 109A B4
Oituz Pas 78-79 I1
Ojos del Salado 133 D5
Ojos Negros 70-71 E3
Oka 66-67 I5 J4
Okahandja 116C A1
Okanaganmeer 122-123 H4 H5
Okavangoland 117C
Okawango 110-111 F6
Okawangomoeras 110-111 F6
Okayama 109A B4
Okeechobee, Lake 126-127 J6
Oker 50-51 D2
Oki Eilanden 109A B3
Okinawa 109A A5
Oklahoma 126-127 G5
Oklahoma City 126-127 G4
Oktabrskij 66-67 L5
Oktober Revolutie Eiland 102-103 K2 L2
Olafsfjördhur 63A C1
Öland 62-63 F5
Olavarria 135 D6
Oldambt 22-23 F3 G3
Oldeberkoop 22-23 E4
Oldeboorn 22-23 D3
Oldebroek 26-27 E3
Oldebroekse Heide 26-27 E3 F3
Oldeholtpa 22-23 E4
Oldehove 22-23 E2
Oldekerk 22-23 E3
Oldemarkt 26-27 E1
Oldenburg 50-51 C2
Oldenzaal 26-27 G3
Oldham 46-47 E4
Olekma 102-103 N4
Olen 38-39 C1
Olenjek (Pl.) 102-103 M3
Olenjek (Riv.) 102-103 M3 N2
Olenjekbaai 102-103 M2 N2
Oléron 42-43 C3 C4
Olga, Straat 63B C2
Olhao 70-71 B4
Olifantsrivier 116C C1 D1
Olifantsrivier 116C B3
Olifantsrivier 116C A3
Olijfberg 96A
Olimpico, Stadio (1960) 76C
Olinda 135 G3
Olivenza 70-71 B4
Oljekminsk 102-103 N3
Oljoetorsk, Kaap 102-103 S4
Olland 30-31 E2
Olomouc 50-51 G4
Oloron 42-43 C5
Oloron, Gave d' 42-43 C5
Olot 70-71 G2
Olst 26-27 F3
Olst 32A
Olsztyn 50-51 I2
Olt 78-79 H2
Olten 54-55 B1
Oltgensplaat 17B
Olympia 126-127 B2
Olympic Mountains 126-127 B2
Olympic National Park 126-127 B2
Olympisch Dorp (1960) 76C
Olympisch Stadion 34-35A
Olympus 78-79 G4
Om 102-103 I4
Omagh 46-47 C3
Omaha 126-127 G3
Oman 98-99 D5 D4
Oman, Golf van 98-99 D4
Ombrone 74-75 C3
Omdurman 114-115 G3
Ome 109E A2
Omiya 109E B2
Ommelanderwijk 22-23 F3
Ommen 26-27 F2
Ommoord 34-35B
Omo 110-111 G4
Omolon 102-103 R3
Omsk 102-103 I4
Omulew 50-51 I2
Omuta 109A B4
On 109A C3
Ondava 50-51 I4
Onderdendam 22-23 F2
Onderdijk 26-27 D2
Onega (Pl.) 66-67 I3
Onega (Riv.) 66-67 I3
Onegabaai 66-67 I3
Onegameer 66-67 H3 I3
Onitsha 114-115 D4
Onon 102-103 M4
Ons land 132B
Onslow 138-139 B4
Onstwedde 22-23 G3
Ontario (Pl.) 124B
Ontario (Prov.) 122-123 J4 K4
Ontariomeer 126-127 K3
Ontoegankelijkheidspool 144B
Ontong Java Eilanden 138-139 F2
Onverdacht 130-131 C2
Onverwacht 130-131 C2
Onzalige Bossen 11B
Oodnadatta 138-139 D4
Ooij 30-31 F1
Ooltgensplaat 30-31 C2
Oort 13C C2
Oos-Londen 114-115 F8
Oostafrikaans Hoogland 110-111 G4 G5
Oostakker 31B
Oost-Antarctica 144B
Oostaustralisch bekken 146-147 N36 N37
Oostaustralische Stroom 152
Oost-Berlijn 56A
Oostburg 30-31 A3
Oost-Carolinenbekken 146-147 I35
Oostchinese Zee 106-107 F3 F4
Oostdongeradeel 13C B2
Oosteind 30-31 D2
Oostelbeers 30-31 E3
Oostelijke Brabantse Leemstreek 39E
Oostelijke Cordillera 133 C2
Oostelijke Dal 62-63 E4
Oostelijke Eufraat 66-67 J8
Oostelijke Grote Erg 110-111 D2 D1
Oostelijke Manytsj 66-67 K6 J6
Oostelijke Ourthe 38-39 E2 D2
Oostelijke Sierra Madre 126-127 F6 G7
Oostelijk Flevoland 26-27 E3
Oostende 38-39 A1
Oostendorp 26-27 E3
Oostenrijk 56D
Oostenrijk-Hongarije 77B
Oostenrijkse Alpen 58-59 K2 L2
Oostenrijkse Hoogvlakte 58-59 J1 L1
Ooster 30-31 B1
Oosterbeek 26-27 E5
Oosterblokker 26-27 D2
Oosterdiep 22-23 F3
Oosterdok 34-35A
Oostereems, zie Osterems 53A A2
Oosterend 22-23 B3
Oosterend 22-23 C2
Oosterend (Pl.) 22-23 D3
Oostergo 22-23 D3 E2
Oosterhesselen 22-23 F4
Oosterhout 26-27 E5
Oosterhout 30-31 D2
Oosterland 30-31 C2
Oosterlittens 22-23 D3
Oostermeentbrug 16C
Oostermeer 22-23 E3
Oostermoer 22-23 F3 F4
Oostermoerse Vaart 22-23 F3
Ooster-Nijkerk 22-23 E2
Oosterschelde 30-31 B2 C2
Oosterscheldedam 17A
Oosterwolde 22-23 E4
Oostfriese Gaatje 22-23 F2
Oostfriese Waddeneilanden 50-51 B2
Oost-Friesland 50-51 B2 C2
Oostgat 30-31 A2
Oost-Ghats 98-99 F5 G4
Oost-Groenland 63D
Oost-Groenlandstroom 152
Oosthuizen 26-27 C2 D2
Oostkaap 141B C2
Oostkapelle 30-31 B2
Oost-Karpaten 78-79 H1 I2
Oost-Knollendam 26-27 C2
Oostmahorn 22-23 E2
Oostmalle 30-31 D3
Oostpacifische rug 146-147 M9 J11
Oost-Pruisen 50-51 I1 J1
Oostpunt 132C2
Oost Rivier, zie Dong Jiang
Oost-Roemelië 77B
Oostrum 13C B3
Oostrum 30-31 G2
Oostsiberische Zee 102-103 P2 S2
Oost-Souburg 30-31 B3
Ooststellingwerf 32A
Oostvaardersdiep 16A
Oost-Vlaanderen 38-39 B1 C2
Oost-Vlieland 22-23 C2
Oostvoorne 30-31 C1
Oostvoornse Meer 34-35B
Oost-West-verbinding 131D
Oostwold 22-23 E3
Oostwold 22-23 G3
Oostwoud 26-27 D2
Oostzaan 26-27 C3
Oostzee 62-63 F4 G4 F5
Ootmarsum 26-27 G3
Opatija 78-79 C2
Opava 50-51 G4
Opeinde 22-23 E3
Opende 22-23 E3
Openlucht Museum 26-27 E4
Opglabbeek 30-31 F4
Ophemert 26-27 D5
Opheusden 26-27 E5
Opijnen 26-27 D5
Oploo 30-31 F2
Opmeer 26-27 C2
Opole 50-51 G3
Oppeln, zie Opole
Opperdoes 22-23 C4
Opperduit 26-27 C5
Opper-Guinee 110-111 C4 D4
Oppland 65C
Opsterland 32A
Opsterlandse Compagnonsvaart 22-23 E3 E4
Oradea 78-79 F1
Orange 125C A2
Orange 42-43 F4
Orange 138-139 E5
Orange, Cabo 133 E2
Orange City 126-127 G3
Oranienburg 50-51 E2
Oranje 110-111 F7 E7
Oranjebaai 132D3
Oranje Gebergte 130-131 C5 D4
Oranjekanaal 22-23 F4
Oranje Pan 132C3
Oranjeplein 131D
Oranjerivier 114-115 E7
Oranje Sluizen 34-35A
Oranjestad 132D3
Oranjestad 132C1
Oranje-Vis-tunnel 117A
Oranje-Vrijstaat 116C B2 C2
Oranjewoud 22-23 D4
Oran, Sebkra d' 70-71 E5 F5
Oran, zie Ouahran
Orashi 112E
Orb 42-43 E5
Orbe (Pl.) 54-55 A2
Orbe (Riv.) 54-55 A2
Orbetello 74-75 C3
Orbigo 70-71 C2
Orchies 38-39 B2
Orchon 102-103 L5
Orco 58-59 D4
Or, Côte d' 42-43 F3
Ord 138-139 C3
Ord, Mount 138-139 C3
Ordos 106-107 D3
Ord River 138-139 C3
Ordzjonikidze 66-67 J7
Oreala 130-131 A2
Örebro (Ls.) 65C
Örebro (Pl.) 62-63 E4
Orechowo-Zoejewo 66-67 I4
Oregon 126-127 B3 C3
Orenburg 66-67 M5
Orense 70-71 B2
Orgaz 70-71 D3
Orgeval 45C A2
Orihuela 70-71 F4
Orinoco 135 D2
Oristano, Golf van 74-75 B5
Orizaba 126-127 G8
Orizaba, Piek van 126-127 G8
Orjen 78-79 E3
Orjol 66-67 I5
Orkaden, zie Orkney Eilanden
Orkney Eilanden 46-47 a2
Orkney Islands 48A
Orlando 117D
Orlando 126-127 J6
Orléanais 42-43 D3 E3
Orleans 124B
Orléans 42-43 D3
Orléans, Kanaal van 41C
Orlice 50-51 G3
Orly 45C C3
Orly, Aéroport d' 45C C4
Orminge 64E B1
Ormoes, Straat van 98-99 D4
Or, Mont d' 54-55 A2
Ormskirk 48D
Orne (Dep.) 45A
Orne (Riv.) 42-43 C2
Orneta 145H
Örnsköldsvik 62-63 F3
Oróbie, Alpi 58-59 F3 G3
Orohena 143D
Oron 54-55 A2
Oronoque 130-131 A5
Orontes 80-81 K4
Oroséi, Golf van 74-75 B4
Orosi 130 A3
Oroville 124B
Oroya, La 135 C4
Orpington 49C C3
Orşava 78-79 G2
Orsay 45C B4
Orsières 54-55 B2
Orsja 62-63 I5
Orsk 66-67 M5
Orta 54-55 C3
Orta, Lago d' 58-59 E4
Ortegal, Kaap 70-71 B1
Ortigueira 70-71 B1
Ortisei 60
Ortler 58-59 G3
Ortler Alpen 58-59 G3
Ortunnel, Mont d' 60
Oruro 135 D4
Orvieto 74-75 D3
Osage 126-127 H4
Osaka 109A C4
Ošam 78-79 H3
Osdorp 34-35A
Oshawa 122-123 L5
Oshkosh 126-127 I3
Osijek 78-79 E2
Osik 145K
Oskarshamn 62-63 F5
Oslebshausen 53A C2
Ösling 38-39 D3 E3
Oslo (Ls.) 65C
Oslo (Pl.) 62-63 D4
Oslofjord 62-63 D4
Osmaanse of Turkse Rijk 77A
Osmaanse Rijk 77B

Osnabrück 50-51 C2
Osogov Gebergte 78-79 G3
Osor 145K
Osorno 135 C7
Ospel 30-31 F3
Oss 30-31 F1
Össa 78-79 G5
Ossa, Mount 138-139 E6
Ossa, Serra de 70-71 B4
Ossegem 41B
Ossendrecht 30-31 C3
Ossenisse 30-31 B3
Ossenzijl 26-27 E1
Oste 53A D2
Østerdal 62-63 D4
Osterems 53A A2
Östergötland 65C
Osterholz-Scharmbeck 53A C2
Osterley Park 49C A2 A3
Osterode, zie Ostróda
Östersund 62-63 E3
Østfold 65C
Ost-Friesland 22-23 G2
Ostia 74-75 D4
Ostrava 50-51 H4
Ostróda 50-51 H2
Ostrolłeka 50-51 I2
Ostrov 50-51 G4 G5
Ostrow 62-63 I5
Ostrowiec Świętokryski 50-51 I3
Ostrów Wielkopolski 50-51 G3
Ostuni 74-75 F4
Osumi Eilanden 109A A4 B4
Osumi, Straat 109A B4
Osuna 70-71 C4
Oswiecim 50-51 H3
Ota 109E A1
Otago, Schiereiland 141B B4
Otaru 109A D2
Otava 50-51 E4
Otavi 114-115 E6 E7
Oterleek 26-27 C2
Otford 49C D4
Othe, Pays d' 42-43 E2
Othrys Gebergte 78-79 G5
Otjosondu 117B
Otra 62-63 C4
Otrabanda 132B
Otranto 74-75 G4
Otranto, Straat van 78-79 E4 E5
Ötscher 58-59 L2
Ottaviano Vesuviano 73D
Ottawa (Pl.) 122-123 L5
Ottawa (Riv.) 122-123 L5
Ottenstein 26-27 G4
Otterlo 26-27 E4
Ottersum 30-31 F2
Ottignies 38-39 C2
Ottoland 26-27 C5
Ottumwa 126-127 H3
Otway, Kaap 138-139 E5
Otwock 50-51 I2
Ötz 60
Ötztal 58-59 G2
Ötztaler Alpen 58-59 G2 H3
Ouadai 110-111 E3 F3
Ouadda 114-115 F4
Ouagadougou 114-115 C3
Ouahran 114-115 C1
Ouakam 112A
Ouargla 114-115 D1
Ouarsenis, Massif de l' 70-71 G5
Oubangui 110-111 E4
Oud-Alblas 26-27 C5
Oud-Beijerland 30-31 C1
Oud Cairo 112B
Ouddorp 30-31 B1
Oude Bildtdijk 22-23 D2
Oude Bildtzijl 22-23 D2
Oude Brentamond 76A
Oude-Donau 56B
Oudega 22-23 D4
Oudega 22-23 D3
Oudehaske 22-23 D4
Oude IJssel 11B
Oudelande 30-31 B3
Oude Maas 26-27 B5 C5
Oude Maasje 30-31 D2 E2
Oude Meer 26-27 C3
Oudemirdum 22-23 D4
Oudemirdumer Klif 22-23 C4 D4
Oudenaarde 38-39 B2
Oudenbosch 30-31 D2
Oudendijk 26-27 C2
Oudenhoorn 30-31 C1
Oude Niedorp 26-27 C2
Oudenrijn 26-27 D4
Oude Pekela 22-23 F3
Oudergem 41B
Oude Rijn 26-27 C4
Oude Rijn 26-27 F5
Ouderkerk 26-27 C3
Ouderkerk aan de IJssel 26-27 C5
Oudeschild 22-23 B3
Oudeschoot 22-23 D4
Oude Smildervaart 22-23 E5 E4
Oude Tonge 30-31 C2
Oude Tonge, Plaat van 17A
Oude Waal 11B
Oudewater 26-27 C4
Oude Westereems 22-23 F1 F2
Oude Wetering (Kan.) 30-31 F1
Oude Wetering (Pl.) 26-27 C4
Oude Zeug 22-23 C4
Oude Zeug 22-23 C4
Oud-Gastel 30-31 C2
Oudkarspel 26-27 C2
Oud-Kastilië 70-71 D2 E2
Oudleusen 26-27 F2
Oud-Loosdrecht 26-27 D4
Oudorp 26-27 C2
Oudtshoorn 114-115 F8
Oud-Vossemeer 30-31 C2
Oud-West 34-35A
Oud-Zuid 34-35A
Oued, El 114-115 D1
Ouessant 42-43 A2
Ouesso 114-115 E4
Ouest, Autoroute de l' 45C A2
Ougrée 38-39 D2
Ouistreham 42-43 C2
Oujda 114-115 C1
Oulu (Ls.) 65C
Oulu (Pl.) 62-63 H3
Oulu (Riv.) 62-63 H3
Oulumeer 62-63 H3
Oum er Rbia 80-81 B5
Ounas 62-63 H2
Our 38-39 E2
Ourcq, Canal de l' 45C D2
Ourthe 38-39 E2 D2
Ouse 46-47 F3 F4
Ouse 46-47 F4
Outdligssat 63D
Outjo 117B
Outokumpu 62-63 I3
Ouvèze 58-59 B5
Ouwerkerk 30-31 B2
Ovalau 143C
Ovamboland 114-115 E6
Ovamboland 117C
Ovar 70-71 B3
Overasselt 30-31 F1
Overbetuwe 26-27 E5
Overdinkel 26-27 H4
Overflakkee 30-31 C2
Overijse 38-39 C2
Overijssel 16A
Overijssels Kanaal 26-27 G3
Overijssels Kanaal 26-27 F3
Overleek 34-35A
Overloon 30-31 F2
Overpelt 38-39 D1
Overschie 34-35B
Overslag 30-31 B4
Overtoomseveld 34-35A
Overveen 26-27 C3
Ovezande 30-31 B3
Oviedo 70-71 C1
Owenat, Djebel 110-111 F2
Owensboro 126-127 I4
Owens Lake 124B
Owens River 124B
Owen Stanley Range 138-139 E2 E3
Owerri 114-115 D4
Oxelösund 62-63 F4
Oxford (Graafschap) 49A
Oxford (Pl.) 46-47 F5
Oxhey 49C A1
Oxnard 124B
Oxted 49C C4
Oyama 109E B1
Oya Sjio 152
Oysterpond 132D1
Ozark Plateau 126-127 H4
Ozarks, Lake of the 126-127 H4
Ózd 50-51 I4
Ozoir-la-Ferrière 45C D3

P

Paap 22-23 F2
Paardenbaai 132C1
Paarl 116C A3
Paasberg 26-27 G3
Paaseiland, zie Pascua, Isla de
Pabianice 50-51 H3
Pacaraima Gebergte 130 F4 G5
Pacaraima, Sierra 133 D2
Pachuca 126-127 G7
Pacific, zie Grote Oceaan
Pacifisch-Antarctisch bekken 146-147 O11 P12
Padang 106-107 D7
Paddington 49C B2
Paderborn 50-51 C3
Padova 74-75 C2
Padua, zie Padova
Paducah 126-127 I4
Paéa 143D
Paesens 22-23 E2
Pafos 79D
Pag (Eil.) 78-79 C2
Pag (Pl.) 145K
Pagalu 114-115 D5
Pagopago 142-143 M10
Pailolokanaal 141A C2
Paimboeuf 42-43 B3
Paimpol 42-43 B2
Paisley 46-47 D3
Paita 135 B3
Pajares, Puerto de 70-71 C1 C2
Paj Choi 66-67 N2
Pakanbar 106-107 D6
Pakistan 98-99 E4 F3
Pakse 106-107 D5
Palafrugell 72D
Palagruža 78-79 D3
Palaiseau 45C B4
Palamós 72D
Palangkaraja 106-107 E7
Palatino, Monte 76C
Palau Eilanden 106-107 G6
Palautrog 106-107 G6
Palawan 106-107 E6 E5
Palazzolo 73A
Paldiski 62-63 G4 H4
Palembang 106-107 D7
Palencia 70-71 D2
Palermo 74-75 D5
Palisade Park 125C B1 C1
Palisades Interstate Park 125C C1
Paliseul 38-39 D3
Palk, Straat 98-99 F6 G5
Pallastunturi 62-63 G2
Palliser, Kaap 141B C3
Palma 70-71 G3
Palma, La (Eil.) 110-111 B2
Palma, La (Pl.) 70-71 C4
Palmarejo 137A
Palmas, Kaap 110-111 C4
Palmas, Las 114-115 B2
Palmerston-North 141B C3
Palmi 74-75 E5
Palmoliekust 110-111 D4
Palmyra 142-143 N8
Palmyra en Kingmanrif 140A H4
Palo Alto 124B
Paloeloeimenepeu 130-131 D5
Paloemeu 130-131 C5
Palomar, Mount 124B
Palopo 106-107 F7
Palos 70-71 C4
Palos, Kaap de 70-71 F4
Pals, Playa de 72D
Pamekasan 107A
Pamiers 42-43 D5
Pamir 102-103 I6
Pamlico Sound 126-127 K4
Pampa 129A
Pampas 133 D6
Pamplona 70-71 E2
Pampus 26-27 D3
Pampushaven 16A
Panamá (Pl.) 130 C4
Panamá (St.) 130 B4 C4
Panama City 126-127 I5
Panamá, Golf van 130 C4
Panamá, Istmus van 118-119 L9 M9
Pan American Highway 126-127 G7 H8
Panape 140A D4
Panáro 74-75 C2
Panay 106-107 F5
Pančevo 78-79 F2
Panchim 100C
Panewezjis 62-63 H5
Pangani 114-115 G5
Pangani (Riv.) 110-111 G5
Pangkalpinang 106-107 D7
Pangnirtung 122-123 M3
Panheel 31C
Panihati 99C
Panjim 98-99 F5
Panjnaddam 154E
Panne, De 38-39 A1
Pannerden 26-27 F5
Pannerdens Kanaal 11B
Panningen 30-31 F3
Pantanel 133 E4
Pantelleria 74-75 D6
Pantin 45C C2
Pánuco 126-127 G7
Panvel 99B
Panvel Creek 99B
Panyú 108D A2
Papaloapan 126-127 G8
Papa, Monte del 74-75 E4
Papeete 142-143 P10
Papegaaieneiland 132B
Papekop 26-27 C4
Papenburg 50-51 B2
Papendrecht 26-27 C5
Papetoa 143D
Papua Golf 138-139 E2
Papua Nieuw-Guinea, zie Niugini
Para 130-131 C2
Pará (Ls.) 135 E3
Pará (Riv.) 135 F3
Paracel Eilanden 106-107 E5
Paracin 78-79 F3
Paradera 132C1
Paradijs 132B
Paradise 132B
Paradrempel 133 F2
Paraguaná 130 D3 E3
Paraguay (Riv.) 135 E4
Paraguay (St.) 135 D5 E5
Paraiba (Ls.) 135 G3
Paraiba (Riv.) 133 F5
Parakou 114-115 D4
Paramaribo 130-131 C2
Paramo 134 C4 D4
Paramoesjir 102-103 Q4
Paraná (Ls.) 135 E5
Paraná (Pl.) 135 D6
Paraná (Riv.) 135 E5
Paranaguá 135 F5
Paranaiba 146-147 K15 K16
Paranam 130-131 C2
Paranapanema 133 E5
Parchim 50-51 D2
Pardubice 50-51 F3
Parecis, Serra dos 133 D4 E4
Parel Eilanden 130 C4
Parel Rivier 108D B2
Parentis 42-43 C4
Parera 132C4
Pargas 145C
Paria, Golf van 133 D1
Parijs, zie Paris (Pl.)
Parima, Sierra 133 D2
Parioli 76C
Paris (Dep.) 45B
Paris (Pl.) 42-43 E2
Paris, Port de 45C B2
Park 34-35B
Parkerdam 126-127 D5
Parkes 140B3
Park Range 126-127 E4 E3
Parma (Pl.) 74-75 C2
Parma (Riv.) 58-59 G5
Parmion 145C
Parnaíba (Pl.) 135 F3
Parnaíba (Riv.) 135 F3
Parnassós 78-79 G5
Parnes 79B
Parnon 78-79 G6
Paroo 138-139 E4
Páros 78-79 H6
Parramatta 140B2
Parrega 22-23 C3
Parrett 46-47 E5
Parry Eilanden 122-123 H2 J2
Parseierspitze 58-59 G2
Parseta 50-51 G2
Parsnip 122-123 G4
Parthenen 58-59 G3
Parú 135 E3
Parú Oeste 130-131 C6
Parusavanne 130-131 C5
Pasadena 126-127 C5
Pascua, Isla de 142-143 T11
Pas-de-Calais 44A
Pas-en-Artois 38-39 A2
Paslek 145H
Pasleka 50-51 H1 I1
Pašman 58-59 L5 L6
Pašmanski Kanal 145K
Paso de los Tores 137D
Paso, El 126-127 E5
Paso Robles 124B
Passageule 30-31 B3
Passaic (Pl.) 125C B1
Passaic (Riv.) 125C A2 B2
Passau 50-51 E4
Passendale 38-39 B2
Pássero, Kaap 74-75 E6
Passy 45C B2
Pas, The 122-123 I4
Pasto 135 C2
Pasubio 58-59 H4
Pasuruan 107A
Pasvik 62-63 I2
Patagonia 133 C8 D7
Patagonië 146-147 N14 O13
Pátan 98-99 G4
Pateras 79B
Paterno 74-75 E6
Paterson 125C A1 B1
Paterswoldermeer 22-23 F3
Patia 130 C5
Patkai Gebergte 98-99 H4
Pátmos 78-79 I6
Patna 98-99 G4
Patomplateau 102-103 M4
Patos, Lagoa dos 133 E6
Patrai 78-79 F5
Patras 90-91 G5
Patras, Golf van 78-79 F5
Patras, zie Patrai
Patreksfjördhur 63A A2
Pattani 106-107 D6
Patuca 130 B2
Pau 42-43 C5
Paubasoe 130-131 C3
Pau, Gave de 42-43 C5
Pauillac 42-43 C4
Paulistana 135 F3
Paulo Afonso Vallen 133 G3
Paumalu 146-147 G89
Pavia 74-75 B2
Pawlodar 102-103 I4
Pawlowo 66-67 J4
Pawsjino 68A A1
Páxos 78-79 F5
Payerne 54-55 A2
Payne River 122-123 L4
Payneville 117D
Paysandú 135 E6
Pays de la Loire 44A
Pazardsjik 78-79 H3
Pazin 58-59 J4
Paz, La 126-127 D7
Paz, La 135 D4
Peace River (Pl.) 122-123 H4
Peace River (Riv.) 122-123 H4
Peak, The 46-47 F4
Pearl Harbor 141A B2 C2
Peary Land 118-119 Q1 R1
Peć 78-79 F3
Pechorka 68A D3
Pechra Pokrowskoje 68A D1
Pecos 126-127 F5
Pécs 78-79 E1
Pedroches, Los 70-71 C4 D4
Pedro Miguel 119D
Pedro Miguel Sluizen 119D
Pedroso, El 70-71 C4
Pedrosoengoe Vallen 130-131 D3
Peebles (Graafschap) 48A
Peebles (Pl.) 46-47 E3
Peel (Ls.) 30-31 F2 F3
Peel (Riv.) 122-123 F3
Peel, De 30-31 F2
Peel Sound 122-123 J2
Peene 50-51 E2
Pegasusbaai 141B B3
Pegnitz 50-51 D4
Pegu 106-107 C5
Peiho 102-103 M5
Peij 30-31 F4
Peilstein 58-59 L1
Peine 50-51 D2
Peipsimeer, zie Tsjoedmeer
Peize 22-23 E3
Peizerdiep 22-23 E3
Pekalongan 107A
Pekel A 22-23 G3
Pekeler Hoofddiep 22-23 F3
Pekelmeer 132C3
Pekiang 106-107 E4
Peking (Ls.), zie Beijing Shi
Peking, zie Beijing
Pelagos 78-79 H5
Pelat, Mont 58-59 C5
Peledoej 102-103 M4
Pelée, Mont 130 F3
Pelham Bay 125C D1
Pelham Bay Park 125C D1
Pelješac 78-79 D3
Pellenberg 38-39 C2
Pellestrina 145G
Pellworm 145B
Pelly 122-123 F3
Pelly Bay 122-123 K3
Pelly Range 122-123 F3
Peloponnesos 78-79 F6 G6
Peloritani 74-75 E5
Pelotas 135 E6
Pelusium 154B
Pelvoux, Mont 58-59 C5
Pemba 110-111 G5
Pembina 122-123 H4
Pembroke (Graafschap) 48A
Pembroke (Pl.) 46-47 D5
Pembroke Dock 48E
Pembrokeshire 48E
Peña de Francia, Sierra de 70-71 C3
Peñagolosa 70-71 F3
Peñalara 70-71 D3
Penang 106-107 D6
Penanjungbaai 107A
Peñas, Golf van 133 C7
Peña, Sierra de la 70-71 F2
Peñas, Kaap de 70-71 C1
Pendrecht 34-35B
Pengalengan 107A
Penge 49C C3
Peniche 70-71 A3
Penida, Nusa 107C
Penmarch, Pointe de 42-43 A3
Penninisch Gebergte 46-47 E3 F4
Pennsylvania 126-127 J3 K3
Pennzoil 36 C3
Penong 138-139 D5
Penrith 46-47 E3
Pensacola 126-127 I5
Pensacola Gebergte 144B
Pentélikon 79B
Penticton 122-123 H4
Pentland Firth 46-47 a2
Pentland Hills 46-47 E3
Penza 66-67 K5
Penzance 46-47 D5
Penzing 56B
Penzjinabaai 102-103 R3
Peoria 126-127 I3
Pepejoe 130-131 C4
Peperkust 110-111 B4 C4
Pepinster 38-39 D2
Perales 72C
Perche 42-43 D2
Perche, Col de la 42-43 E5
Perchtoldsdorf 56B
Perdido, Monte 70-71 F2
Perdika 79B
Pereira 130 C5
Perekop 66-67 H6
Perelik 78-79 H4
Pergamino 137D
Péribonca 122-123 L4
Périgord 42-43 D4
Périgueux 42-43 D4
Perija, Sierra de 130 D4 D3
Perim 98-99 C5
Perkpolder 30-31 C3
Perlowka 68A C1
Perm 66-67 M4
Pernambuco 135 F3 G3
Pernik 78-79 G3
Perniö 145C
Pernis 26-27 B5
Péronne 42-43 E2
Pérouse, Straat La 102-103 P5
Perpignan 42-43 E5
Perreux, Le 45C C3 D3
Perros-Guirec 42-43 B2
Persan 45B
Perth (Graafschap) 48A
Perth (Pl.) 46-47 E2
Perth (Pl.) 138-139 B5
Perth Amboy 125C A4
Perthus, Le 42-43 E5
Peru 135 C3 C4
Perubekken 146-147 K10 K12
Perúgia 74-75 D3
Peru Stroom 152
Perutrog 142-143 V9 W10
Péruwelz 38-39 B2
Pervõeralsk 66-67 M4
Perwez 38-39 C2
Perzië, zie Iran
Perzische Golf 98-99 C4 D4
Perzische Golfstaten 98-99 D4
Pésaro 74-75 D3
Pesca Dores 106-107 E4
Pescara (Pl.) 74-75 E3
Pescara (Riv.) 74-75 D3 E3
Peschiera 58-59 G4
Peshawar (Ls.) 100C
Peshawar (Pl.) 98-99 F3
Petach Tikwa 96 D3
Petalia, Golf van 78-79 H6
Pétange 38-39 D3
Petegem 38-39 B2
Peterborough 138-139 D5
Peterborough 46-47 F4
Peter de Grote, Baai van 102-103 O5
Peterhead 46-47 F2
Peter I Eiland 144B
Peterlee 48C
Petermanns Berg 118-119 R2
Petersburg 125A
Petite Helpe 38-39 B2
Petit Rhône 58-59 A6
Petra 96 E5
Petroland 36 D3
Petroleumhaven, 1e 34-35B
Petroleumhaven, 2e 34-35B
Petroleumhaven, 3e 34-35B
Petroleumhaven, 4e 34-35B
Petroleumhaven, 5e 34-35B
Petroleumhaven, 6e 34-35B
Petroleumhaven, 7e 34-35B
Petropawlowsk 102-103 H4
Petropawlowsk-Kamtsjatski 142-143 J3
Petropawlowsk-Kamtsjatski 102-103 Q4
Petroşani 78-79 G2
Petrowsko 68A B1
Petrozawodsk 66-67 H3
Petsjenga 62-63 I2
Petsjora (Pl.) 66-67 M2
Petsjora (Riv.) 66-67 M3 L2
Petsjorabaai 66-67 L2
Petten 22-23 B4
Pettenpolder, Van 132B
Peursum 26-27 C5
Pewek 102-103 S3
Pewsum 22-23 G2
Pforzheim 50-51 C4
Phalaborwa 116C D1
Philadelphia 126-127 K3 K4
Philae 154B
Philibert Tsiranana 146-147 K25 K26
Philippeville 38-39 C2
Philippine 30-31 B3
Philipsburg 132D1
Philipsburg 61B
Phillip 140B3
Phippsøya 63B C1
Phitsanulok 106-107 D5
Phnom Penh 106-107 D5
Phoenix 126-127 D5
Phoenix Eilanden 140A G5
Phoenixtrog 142-143 N9
Phuket 106-107 C6
Piaam 22-23 C3
Piacenza 74-75 B2
Piameer 62-63 I2 I3
Pianosa 74-75 C3
Piatra Neamţ 78-79 I1
Piauí 135 F3
Piave 58-59 I3 I4
Picadas, Embalse de 72C
Picardie 42-43 E1 E2
Picton 141B B3
Pidurutalagala 98-99 G6
Piedmont 118-119 L6 M6
Piedras, Las 137D
Piedras Negras 126-127 F6
Pielismeer 62-63 I3
Piemonte 74-75 A2 B2
Pierre 126-127 F3
Pierre-Bénite 44C
Pierrefitte 45C C2
Pierrelaye 45C B1
Piershil 30-31 C1
Pieštany 50-51 G4
Pietarsaari 62-63 G3
Piet, De 17C
Pieterburen 22-23 E2
Pieterburenwad 13C D2
Pietermaai 132B
Pietermaritzburg 114-115 G7
Pietersburg 114-115 F7
Pietralata 76C
Pietrosul 78-79 H1
Pietrosul 78-79 H1
Pijnacker 26-27 B4
Pikes Peak 126-127 E4
Piketberg 116C A3
Pikien Rio 130-131 C4
Pikine 112A
Pikmeer 22-23 D3
Pila 50-51 G2
Pilat, Mont 42-43 F4
Pilatus 54-55 C2
Pilbara 138-139 B4
Pilchyn 102-103 S3
Pilcomayo 133 E5
Pilica 50-51 I3
Pilion 78-79 G5
Pillau, zie Baltijsk
Pílos 78-79 F6
Pilsumer Wad 22-23 F1 G2
Pimentel 135 C3
Pimville 117D
Pinar del Rio 126-127 J7
Pinciano 76C
Pindus 86-87 G4 G5
Pindus Gebergte 78-79 F4 F5
Pine Bluff 126-127 H5
Pine Creek 138-139 C3 D3
Pine Falls 121A
Pine Flat Reservoir 124B
Pinega 66-67 J3
Pine Point 122-123 H3
Pinerolo 58-59 D5
Ping 106-107 C5
Pingjum 22-23 C3
Pinhel 70-71 B3
Pinilla, Embalse de 72C
Piniós 78-79 F5 G5
Pinke Gat 22-23 D2
Pin, Le 45C D2
Pinner 49C A2
Pinos 126-127 J7
Pinsk 66-67 G5

Pinta, Isla 143B
Pinzgau 58-59 I2
Piombino 74-75 C3
Piombino, Canale di 74-75 C3
Piotrków Trybunalski 50-51 H3
Piove 145G
Piper 36 C2
Piraeus 78-79 G5 G6
Piramide 26-27 D4
Piramiden 154B
Piran 78-79 B2
Pirgos 78-79 F6
Pirin Gebergte 78-79 G4
Pirmasens 50-51 B4
Pirna 50-51 E3
Pisa (Pl.) 74-75 C3
Pisa (Riv.) 50-51 I2
Piscaderabaai 132C2
Pisco 135 C4
Pisek 50-51 F4
Pistoia 74-75 C3
Pisuerga 70-71 D2
Pitcairn 142-143 Q11
Pitcairn Eilanden 140A L7
Pite 62-63 F2
Piteå 62-63 G3
Piteşti 78-79 H2
Pitkjaranta 62-63 I4
Pittsburgh 126-127 J3 K3
Pityusen 70-71 G4
Piura 135 B3
Pizol 54-55 D2
Pjarnoe 62-63 H4
Pjasina 102-103 J2 K2
Pjatigorsk 66-67 J7
Pjerowo 68A C2
Placentiabaai 122-123 N5
Placerville 124B
Placid 36 D3
Plaisir 45C A3
Planken Wambuis 26-27 E4
Plasencia 70-71 C3
Plataiai 79B
Plata, La 135 E6
Plata, Rio de la 133 E6
Platte Bank 30-31 C3
Platte River 126-127 G3
Plauen 50-51 E3
Pleasant Plains 125C A4
Plentybaai 138-139 H5
Plenty, Bay of 141B C2
Plesjet 96 D4
Plesman, Luchthaven Dr. A. 132C2
Plessur 54-55 D2
Plettenbergbaai 116C B3
Pleumeur Bodou 146-147 E20
Pleven 78-79 H3
Plitvice 58-59 L5
Ploče 78-79 D3
Plock 50-51 H2
Ploërmel 42-43 B3
Ploieşti 78-79 H2 I2
Plouha 42-43 B2
Plovdiv 78-79 H3
Plymouth 46-47 D5
Plynlimon 46-47 E4
Plzeň 50-51 E4
Po 58-59 D5 G4
Pobeda 102-103 P3
Pobedy, Peak 94-95 J5
Pocatello 126-127 D3
Po, Colline del 74-75 A2 B2
Po di Goro 145G
Po di Maestra 145G
Podkamennaja Toengoeska 102-103 K3
Podolië 66-67 G6
Podolsk 66-67 I4
Poeldijk 26-27 B4
Poeloegoedoe Val 130-131 D3
Poeloepantje Brug 131D
Poer 102-103 I3
Poesjkin 62-63 I4
Poesjkinskoje 68A C1
Poesoegroenoe 130-131 C3
Poetilkowo 68A B1
Poetorana Gebergte 102-103 K3
Poggiomarino 73D
Pohai, Straat 106-107 F3
Pohjois-Karjala 65C
Pohorje 78-79 C1
Pointe à la Hache 145I
Pointe-à-Pitre 130 F2
Pointe Noire 114-115 E5
Poissy 45C A2
Poitiers 42-43 D3
Poitou 42-43 C3 D3
Poitou-Charentes 44A
Pojangmeer 106-107 E4
Pokigron 130-131 C3
Pokrowsk 102-103 N3
Pokrowsko 68A B1
Polen 50-51 G3 I3
Polesië 66-67 G5
Policastro, Golf van 74-75 E4 E5
Polignacbekken 80-81C
Poljarni 62-63 J2
Pollino, Monte 74-75 F5
Polotsk 62-63 I5
Polsbroek 26-27 C5
Poltawa 66-67 H6
Polynesië 142-143 M11 P7
Pomerol 44D
Pomigliano d'Arco 73D
Pommeroeul 38-39 B2
Pommerse Bocht 50-51 E1 F1
Pommers Merenplateau 50-51 G2 H1
Pomona (Eil.), zie Mainland
Pomona (Pl.) 124B
Pompeji 73D
Ponaj 66-67 I2
Ponape 142-143 J8
Ponce 130 E2
Pond Inlet 122-123 L2
Pondoland 116C C3
Ponente, Riviera di 58-59 E6 E5
Ponferrada 70-71 C2
Pongau 58-59 J2
Pongola 116C D2
Pont-à-Mousson 42-43 G2
Pontarlier 42-43 G3
Pontault-Combault 45C D3
Pontebba 58-59 J3
Pontelongo, Canale di 145G
Pontestura 73A
Pontevedra 70-71 B2
Pontevedra, Ria de 70-71 A2 B2
Pontiac 126-127 J3
Pontianak 106-107 D7
Pontisch Gebergte 66-67 H7 J7
Pontivy 42-43 B2
Pont-l' Abbé 42-43 A3
Pontoise 45C A1
Ponto-Kaspische Laagte 66-67 J6
Pontrémoli 73C
Pontresina 54-55 D2
Ponts-de-Martel, Les 54-55 A1
Ponziane Eilanden 74-75 D4
Pool 49C
Poole 46-47 F5
Poolplateau 144B
Pools Laagland 86-87 F3 G3
Poopómeer 133 D4
Poortugaal 26-27 B5
Poortvliet 30-31 C2
Popayán 135 C2
Poperinge 38-39 A2
Poplar 49C C2
Popocatepetl 126-127 G8
Popondetta 138-139 E2
Popovo Polje 78-79 D3 E3
Poppel 38-39 D1
Poprad (Pl.) 50-51 I4
Poprad (Riv.) 50-51 I4
Por 62-63 G4
Porcien 38-39 C3
Porcupine 122-123 E3
Porcupine Bank 86-87 C3
Pordenone 74-75 D2
Pordoi Pas 58-59 H3
Poreč 78-79 B2
Pori 66-67 F3
Porjus 62-63 F2
Porkkala 62-63 H4
Poronaisk 102-103 P5
Porquerolles 42-43 G5
Porrentruy 54-55 B1
Porsangerfjord 62-63 H1
Portage-la-Prairie 122-123 J5
Port Alberni 121A
Portalegre 70-71 B3
Port Alfred 114-115 F8
Port Arthur 126-127 H5 H6
Port Augusta 138-139 D5
Port-au-Prince 130 D2
Port-aux-Basques 122-123 N5
Port Blair 106-107 C5
Port Bou 70-71 H2
Port Bouet 114-115 C4
Port Cartier 122-123 M4
Port Chalmers 141B B4
Port Cros, Ile de 58-59 C6 C7
Port-de-Bouc 44E
Port-de-Paix 130 D2
Port Elizabeth 114-115 F8
Port-en-Bessin 37 A4
Portengen 26-27 C4
Port Fuad, zie Bur Fuad
Port Gentil 114-115 D5
Port Harcourt 114-115 D4
Port Hedland 138-139 B4
Port Huron 126-127 J3
Pórtici 73D
Portimão 70-71 B4
Port Kembla 138-139 F5
Portland 138-139 E5
Portland 126-127 B2
Portland 126-127 L3
Portland Bill 46-47 E5
Port Lincoln 138-139 D5
Port Louis 114-115 I7
Port Macquarie 138-139 F5
Port Moresby 138-139 E2
Port Mourant 130-131 A1
Port Nolloth 114-115 E7
Port Nouveau Quebec 122-123 M4
Porto 70-71 B2
Pôrto Alegre 135 E6
Porto Alexandre 114-115 E6
Porto Amboim 114-115 E6
Porto Amélia 114-115 H6
Porto Empédocle 74-75 D6
Porto Esperança 135 E4
Portoferráio 74-75 C3
Portofino 73C
Port of Spain 135 D1
Porto Garibaldi 145G
Porto Grande 110-111 A3
Portomaggiore 58-59 H5
Porto Marghera 76A
Porto Novo 114-115 D4
Porto San Stéfano 145J
Porto Santo 110-111 B1
Porto Tolle 145G
Porto Torres 74-75 B4
Porto-Vecchio 74-75 B4
Pôrto Velho 135 D3
Portoviejo 135 B3
Port Patrick 46-47 D3
Port Patrick Eiland 122-123 G2 H2
Port Phillipbaai 138-139 E5
Port Pirie 138-139 D5
Port Radium 122-123 H3
Portree 46-47 C2
Port Richmond 125C B3
Portrush 46-47 C3
Port Said, zie Bur Said
Port Saint Johns 116C C3
Port-Saint Louis 44E
Pörtschach 57C
Port Shepstone 116C D3
Portsmouth 46-47 F5
Port Sulphur 145I
Port Sunlight 48D
Port Talbot 46-47 E5
Port Tewfik, zie Bur Taufik
Portugal 70
Portugalete 70-71 D1
Portugees Oost-Afrika 115A
Port Vendres 42-43 E5
Port Washington 125C D2
Porvoo 62-63 H4
Posadas 135 E5
Posbank 11B
Poschiavo 54-55 E2
Poso 106-107 F7
Poste-de-la-Baleine 122-123 L4
Postel 30-31 E3
Posterholt 30-31 G4
Postmaburg 117B
Postojna 78-79 C2
Post, Ten 22-23 F2
Potchefstroom 114-115 F7
Potenza (Pl.) 74-75 E4
Potenza (Riv.) 74-75 D3
Potgietersrus 116C C1
Poti 66-67 J7
Potomac 126-127 K4
Potosi 135 D4
Potosiebank 131B
Potsdam 50-51 E2
Pottelberg 38-39 B2
Potteries, The 46-47 E4
Potters Bar 49C B1
Pou Atouat 106-107 D5
Povlakte 86-87 F4
Povungnituk 122-123 L4
Powell, Lake 126-127 D4
Požarevac 78-79 F2
Poza Rica 126-127 G7
Poznań 50-51 G2
Pozo de los Ramos, Embalse del 72C
Pozzuoli 74-75 E4
Praag, zie Praha
Praded 50-51 G3
Praestø 63C C2
Praha 50-51 F3
Praia 110-111 A3
Prairiën, zie Great Plains
Prairies, Coteau des 126-127 G2 G3
Pramaggiore, Monte 58-59 I3
Prater 56B
Prätigau 54-55 D2
Pratikreek 130-131 C4
Prato 74-75 C3
Pratteln 54-55 B1
Pravia 70-71 C1
Predeal Pas 78-79 H2
Predil Pas 58-59 J3
Pregel, zie Pregolja
Pregolja 62-63 G5
Premières Côtes de Bordeaux 44D
Prenestina, Via 76C
Prenestino 76C
Přerov 50-51 G4
Presanella 58-59 G3
Prescott 126-127 D5
Prešov 50-51 I4
Prespameer 78-79 F4
Pressbaum 56B
Preston 138-139 B4
Preston 46-47 E4
Prestwick 46-47 D3
Pretoria 114-115 F7
Pretu, Ceru 132C4
Préveza 78-79 F5
Priangan 107A
Pribilof Eilanden 118-119 C4 D4
Přibram 50-51 F4
Prieska 116C B2
Prieta, Peña 70-71 D1
Prijedor 78-79 D2
Prilep 78-79 F4
Prince Albert 122-123 I4
Prince Albert National Park 121A
Prince Albert Sound 122-123 H2
Prince Alfred, Kaap 122-123 G2
Prince George 122-123 G4
Princenhof 22-23 D3
Prince Regent Inlet 122-123 J2 K2
Prince Rupert 122-123 F4
Prince William Sound 122-123 E3
Principe 110-111 D4
Prins Alexanderpolder 26-27 C5
Prins Bernhardpolder 132B
Prins Charles Eiland 122-123 L3
Prins Edward Eiland 122-123 M5
Prinsenbeek 30-31 D2
Prinsenbos 30-31 D2
Prinses Beatrixhaven 34-35B
Prinses Margriethaven 34-35B
Prinses Margrietkanaal 22-23 D4 E3
Prins Hendrik, Voormalig fort 17B
Prins Johan Frisohaven 34-35B
Prins Karls Forland 63B A2
Prins Patrick Eiland 118-119 H2 I2
Prins van Wales Eiland 122-123 F4
Prins van Wales Eiland 122-123 I2 J2
Prins van Wales, Kaap 122-123 C3
Prins van Wales, Straat 122-123 H2
Prins Willem Alexanderhaven 34-35B
Prioźersk 62-63 I4
Pripjat 66-67 F5 G5
Pripjatmoerassen 66-67 G5
Priština 78-79 F3
Privas 42-43 F4
Prizren 78-79 F3
Probolinggo 107A
Probstei 145B
Professor Gerbrandyweg 34-35B
Progo 107A
Progreso 126-127 I7
Prokopjewsk 102-103 J4
Prome 106-107 C5
Propriano 74-75 B4
Prosna 50-51 H3
Prospect Park 125C C3
Prospect-Pen 146-147 H12 H13
Prospect Reservoir 140B2
Prostějov 50-51 G4
Provence 42-43 F5 G5
Provence, Canal de 44E
Provence-Côte d'Azur 44A
Providence 126-127 L3
Providenija 102-103 T3
Provo 126-127 D3
Prudhoebaai 122-123 E2
Prudhoe Land 122-123 M2
Prudnik 50-51 G3
Prüm (Pl.) 38-39 E2
Prüm (Riv.) 38-39 E3
Pruszków 50-51 I2
Prut 66-67 G6
Prydzbaai 144B
Przemyśl 50-51 J4
Psará 78-79 H5
Pskow 62-63 I5
Pskow, Meer van 62-63 H4 I5
Puck 50-51 H1
Puebla 126-127 G8
Pueblo 126-127 F4
Puentas Viejas, Embalse de 72C
Puente Genil 70-71 D4
Puerto Aisen 135 C7
Puerto Armuelles 130 B4
Puerto Ayacucho 130 E4
Puerto Ayora 143B
Puerto Baguerizo 143B
Puerto Barrios 126-127 I8
Puerto Cabello 135 D1
Puerto Cabezas 130 B3
Puerto Carreño 130 E4
Puerto Cortés 130 A2
Puerto Cumarebo 137A
Puerto de Santa Maria 70-71 C5
Puerto La Cruz 130 F3
Puertollano 70-71 D4
Puerto Madryn 135 D7
Puerto Mexico 126-127 H8
Puerto Miranda 137A
Puerto Montt 135 C7
Puerto Peñasco 126-127 D5
Puerto Plata 130 D2
Puerto Rico 130 E2
Puerto Ricotrog 146-147 H14
Puerto San Antonio 135 D7
Puerto Santa Cruz 135 D7 D8
Puerto Suarez 135 E4
Puffendorf 30-31 G5
Puget Sound 126-127 B2
Púglia 74-75 E4 G4
Puigcerda 70-71 G2
Pujols 44D
Pujut, Kaap 107A
Pula 78-79 B2
Pulantat 146-147 H34 H35
Pulaski Skyway 125C B2
Pulawy 50-51 I3
Pulog 106-107 F5
Puna 98-99 F5
Puña 134 C4
Punakha 98-99 G4
Punda 132C4
Punjab 100C
Punjab 94-95 I6
Puno 135 C4
Punta Arenas 135 C8
Punta Cardón 130 D3
Punta de Palmas 137A
Puntarenas 130 B4
Puri 98-99 G5
Purkersdorf 56B
Purley 49C B4
Purmer 26-27 C3 D3
Purmerend 26-27 C2
Purulia 99A
Purús 135 D3
Purwakarta 107A
Purwokerto 107A
Purworejo 107A
Pusan 106-107 F3
Pustertal 58-59 H3 I3
Putahdam 124B
Puteaux 45C B2
Putjak Jaja 138-139 D2
Putney 49C B3
Putte 30-31 C3
Putten (Ls.) 30-31 C1
Putten (Pl.) 26-27 E3
Puttershoek 30-31 D1
Puttgarden 50-51 D1
Puttuchcheri 98-99 F5
Puttuchcheri (Ls.) 100C
Putumayo 133 C3
Puy-de-Dôme 44A
Puy, Le 42-43 E4
Pyhä 62-63 H3
Pyhrn Pas 58-59 K2
Pyongyang 106-107 F3
Pyramiden 63B B2
Pyreneeën 70-71 E1 G2
Pyrénées-Atlantiques 44A
Pyrénées-Orientales 44A

Q

Qadirabaddam 154E
Qâhira, El 114-115 G1
Qingdao 106-107 F3
Qinghai 108A
Qiqihar 106-107 F2
Qua Iboe 112E
Quatre-Bras 38-39 C2
Qubba, El 112B
Quebec (Pl.) 122-123 L5
Quebec (Prov.) 122-123 L4 M4
Quedlinburg 50-51 D3
Queen Mary Reservoir 49C A3
Queens 125C C2 D2
Queens Boulevard 125C C2
Queensland 138-139 E4
Queenstown 138-139 E6
Queenstown 116C C3
Queenstown 141B A4
Quelimane 114-115 G6
Quenast 38-39 C2
Que Que 114-115 G6
Quercy 42-43 D4 E4
Querétaro 126-127 F7
Quesnel 122-123 G4
Quetico Provincial Park 121A
Quetta (Ls.) 100C
Quetta (Pl.) 98-99 E3
Quévy 38-39 B2
Quezon City 106-107 F5
Quiberon 42-43 B3
Quiévrain 38-39 B2
Quillkrater 132D3
Quilpie 138-139 E4
Quimper 42-43 A2 A3
Quincy 129A
Quinhon 106-107 D5
Quirinale, Monte 76C
Quito 135 C3
Quiyang 106-107 D4

R

Raab 58-59 L2
Raahe 62-63 H3
Raalte 26-27 F3
Raam 30-31 F2
Raamberg, De 11B
Raamsdonk 30-31 D2
Raamsdonkveer 30-31 D2
Raan 30-31 A3
Rab 145K
Rába 78-79 D1
Rabat 114-115 C1
Rabaul 138-139 F2
Race, Kaap 122-123 N5
Racibórz 50-51 H3
Racine 126-127 I3
Radenthein 57B
Radewijkerbeek 26-27 G2
Radium Hill 138-139 E5
Radlett 49C A1
Radnor 48A
Radnor Forest 46-47 E4
Radolfzell 54-55 C1
Radom 50-51 I3
Radomsko 50-51 H3
Radstädter Tauern Pas 58-59 J2
Rae 122-123 H3
Rae, Straat 122-123 J3
Rafha 101 D4
Rafina 79B
Ragusa 74-75 E6
Rahway 125C A3
R.A.I. 34-35A
Rainac 58-59 K5
Raincy, Le 45C C2 D2
Rainham 49C D2
Rainier, Mount 126-127 B2
Rainville 131D
Rainy Lake 122-123 J5
Raipur 98-99 G4
Raisting 146-147 D22 E22
Rajamahendri 98-99 G5
Rajasthan 100C
Rajasthankanaal 154E
Rajkot 98-99 F4
Rakaia 141B B3
Rak van Scheelhoek 34-35B
Rakwere 62-63 H4
Raleigh 126-127 K4
Raleigh Vallen 130-131 B3
Ram Allah 96 E4
Ramapodiep 106-107 H3
Ramat Eshkol 96A
Ramat Gan 96 D3
Rambera 145A
Rambi 143C
Rambouillet 42-43 D2
Rambouillet, Forêt de 45C A4
Ramezzana 73A
Ramgorh 99A
Ramjenka 68A B3
Ramle 96 D4
Rammelbeek 26-27 H3
Ramon 96 D5
Rampur 98-99 F4
Ramsau 60
Ramsdiep 26-27 E2
Ramsdorf 26-27 G5
Ramsgate 46-47 G5
Ramsgeul 26-27 E2
Ramspol 26-27 E2
Ramtha 96 F3
Ramu 138-139 E2
Ranafjord 62-63 E2
Rancagua 135 C6
Rance 42-43 B2 C2
Rance, La 43D
Ranchi 98-99 G4
Randers 63C B1
Randfontein 117D
Randgate 117D
Randwick 140B2
Randwijk 26-27 E5
Rangitaiki 141B C2
Rangitata 141B B3
Rangoon 106-107 C5
Raniganj 99A
Rankin Inlet 120D
Ranklin Inlet 122-123 J3
Rano Kao 143E
Ransdorp 34-35A
Ransel 22-23 F1
Ranselgat 22-23 F1
Ranshofen 57B
Raoui, Erg er 86-87 D6
Rapa 140A J7
Rapallo 74-75 B2
Rapid City 126-127 F3
Rapperswil 54-55 C1
Raritan Bay 125C A4
Raritan River 125C A4
Rarotonga 142-143 O11
Ras Abu Jarjur 146-147 G25
Ras al Chafji 101 E4
Ras Dasjan 110-111 G3
Ras-el-Anuf 114-115 E1
Ras Gharib 96 C7
Ras Lanuf 116A
Ras Matamar 96 B6
Rasoemowskoje 68A B1
Rassen 30-31 A2
Ras Tanura 101 F4
Rastatt 50-51 C4
Rastegaissa 62-63 H1
Rasuldam 154E
Rathenow 50-51 E2
Rathlin 46-47 C3
Rätikon 54-55 D1
Rätische Alpen 58-59 F3 G3
Ratorp 64C A1
Ratubaai 107A
Raufarhöfn 63A C1
Rauma (Pl.) 62-63 G4
Rauma (Riv.) 62-63 C3 D3
Raunt, The 125C C3
Rauwerd 22-23 D3
Ravels 30-31 D3
Ravenna 74-75 D2
Ravensburg 50-51 C5
Ravenstein 30-31 F1
Ravi 98-99 F3
Rawalpindi (Ls.) 100C
Rawalpindi (Pl.) 98-99 F3
Rawson 135 D7
Raxalp 58-59 L2
Razgrad 78-79 I3
Ré 42-43 C3
Reactorcentrum 22-23 B4
Reading 46-47 F5
Reading 126-127 K3
Reale 73D
Rechowot 96 D4
Rechter Coppename 130-131 B3 B4
Rechteren 26-27 F3
Recife 135 G3
Recklinghausen 52C
Recogne, Plateau de 38-39 D3
Reda 145H
Redange 38-39 D3
Red Bluff 124B
Red Bluffdam 124B
Red Deer (Pl.) 122-123 H4
Red Deer (Riv.) 122-123 H4
Redding 124B
Redditch 48C
Redhill 49C B4
Red Hill 140B3
Red Lake 122-123 J4
Redon 42-43 B3
Red River 126-127 G5
Red River 126-127 G2
Ree, Loch 46-47 B4 C4
Reest 22-23 E5
Reeuwijkse Plassen 26-27 C4
Reewijk 26-27 C4
Rega 50-51 F2
Regen 50-51 E4
Regensburg 50-51 E4
Regent Park 49C B2
Reggane 114-115 D2
Regge 26-27 F3
Règgio 90-91 F5
Règgio di Calâbria 74-75 E5
Règgio nell' Emilia 74-75 C2
Regina 122-123 I4
Regina Margherita, Viale 76C
Région Parisienne 45B
Registanwoestijn 98-99 E3
Regnitz 50-51 D4

Rehoboth 116C A1
Rehobothgebied 117C
Reichenau 54-55 D2
Reichswald 30-31 G2
Reid 140B3
Reide 22-23 G2
Reiderland 22-23 G3
Reigate 46-47 F5
Reimerswaal 32A
Reims 42-43 F2
Reinosa 70-71 D1 D2
Reitdiep 22-23 E2
Rejang 106-107 E6
Rekken 26-27 G4
Rembang 107A
Rembrandtpark 34-35A
Remich 38-39 E3
Remiremont 42-43 G2
Remouchamps 38-39 D2
Remscheid 50-51 B3
Renaix, zie Ronse
Rendiermeer 122-123 I4
Rendsburg 50-51 C1
Renens 54-55 A2
Renesse 30-31 B2
Renfrew 48A
Renkum 26-27 E5
Rennell 138-139 F3 G3
Rennes 42-43 C2
Reno (Pl.) 126-127 C4
Reno (Riv.) 74-75 C2 D2
Renswoude 26-27 E4
Reoetow 68A D2
Réole, La 44D
Republican River 126-127 F3 G3
Repulse Bay 122-123 K3
Requena 70-71 E3
Reschen Scheideck Pas 58-59 G3
Resina 73D
Resistencia 135 E5
Reşita 78-79 F2
Resjt 66-67 K8
Resolute 122-123 J2
Resolution 122-123 M3
Resolution Island 122-123 M3
Rethel 42-43 F2
Réthimnon (Pl.) 79C
Retie 38-39 D1
Retraite, Ma 131D
Retranchement 30-31 A3
Réunion 114-115 I7
Reus 70-71 G2
Reusel (Pl.) 30-31 E3
Reusel (Riv.) 30-31 E3
Reuss 54-55 C2 C1
Reutlingen 50-51 C4
Reutte 58-59 G2
Reutum 26-27 G3
Reuver 30-31 G3
Reuzendam 46-47 C3
Reuzen Gebergte 50-51 F3
Revenbos, Het 16C
Revillagigedo Eilanden 118-119 I8
Revin 38-39 C3
Revivim 96 D4
Rewah 98-99 G4
Reykjanes, Kaap 63A B3
Reykjanesrug 118-119 R3 Q4
Reykjavik 63A B2
Reynosa 126-127 G6
Rezat 50-51 D4
Rezekne 62-63 H5
Rhede 26-27 G5
Rheden 26-27 F4
Rhein 52D
Rheinberg 52C
Rheine 50-51 B2
Rheinfelden 54-55 B1
Rheinhausen 52C
Rhein-Herne-Kanal 52D
Rheinkamp 52C
Rheinland-Pfalz 50-51 B3 C4
Rheinwaldhorn 54-55 D2
Rhenen 26-27 E5
Rheydt 38-39 E1
Rhode Island 126-127 L3
Rhodesia 114-115 F6 G6
Rhodesia (Noord) 115A
Rhodesia (Zuid) 115A
Rhodope Gebergte 78-79 G4 H4
Rhodos 77C
Rhodos 77B
Rhodus 91A
Rhön 50-51 C3 D3
Rhondda 46-47 E5
Rhône (Dep.) 44A
Rhône (Riv.) 58-59 E3 B4 A5
Rhône-Alpes 44A
Rhône-Rijn Kanaal 42-43 G3
Rhoon 26-27 B5
Rhum 46-47 C2
Riau Archipel 106-107 D6
Ribadavia 70-71 B2
Ribadeo 70-71 B1
Ribas 70-71 G2
Ribatejo 70-71 B3
Ribatsji 62-63 J2
Ribben 30-31 B1 C1
Ribble 46-47 E4
Ribe 63C A2
Ribeira 145D
Ribeirão Prêto 135 F5
Riberalta 135 D4
Richards Bay 116C D2
Richardson Mountains 122-123 F3
Richel 22-23 C2
Richland 126-127 C2
Richmond 124B
Richmond 116C B3
Richmond 126-127 K4
Richmond 125C A4 B4
Richmond Park 49C B3
Rickmansworth 49C A1
Ridderkerk 26-27 C5
Ridgefield 125C B2
Ridgefield Park 125C B1
Ridgewood 125C C3
Riding Mountain National Park 121A
Ried 58-59 J1
Riehen 54-55 B1
Riel 30-31 E2
Rienz 50-51 E5 D5
Rienza 58-59 H3
Riesa 50-51 E3
Rietfontein 114-115 F7
Riethoven 30-31 E3
Rieti 74-75 D3
Rietveld 26-27 C4
Rif Gebergte 110-111 C1
Rifstangi 63A C1
Riga 62-63 H5
Riga, Golf van 62-63 G5
Rigi 54-55 C1
Riihimäki 62-63 H4
Rijeka 78-79 C2
Rijeka, Golf van 58-59 K4
Rijen 30-31 D2
Rijkevorsel 30-31 D3
Rijkseenheid Boulevard 132C4
Rijksmuseum 34-35A
Rijn 86-87 E4 E3
Rijn 26-27 B4
Rijnhaven 34-35B
Rijn-Hernekanaal 41C
Rijnland 26-27 C4
Rijnland-Palts 53B
Rijn-Main 61A
Rijn-Marne-Donaukanaal 41C
Rijnmondgebied 34-35B
Rijn-Neckar 61A
Rijnsaterwoude 26-27 C4
Rijnsburg 26-27 B4
Rijn-Scheldekanaal 41C
Rijn-Schiekanaal 26-27 B4 C4
Rijnweg 34-35B
Rijn-Wupper 61A
Rijp, De 26-27 C2
Rijpfjord 63B C1
Rijpwetering 26-27 C4
Rijsbergen 30-31 D2
Rijsenhout 26-27 C3
Rijsoord 26-27 C5
Rijssel, zie Lille
Rijssen 26-27 G3
Rijswijk 30-31 E1
Rijswijk 26-27 D5
Rijswijk 26-27 B4
Rikers Island 125C C2
Rikeze 98-99 G4
Rila Gebergte 78-79 G3
Rilland 30-31 C3
Rimini 74-75 D2
Rîmnicu Vîlcea 78-79 H2
Rincon 132C3
Ringerike 62-63 D4
Ringkøbing 63C A1
Ringkøbingfjord 63C A2
Ringsted 63C B2
Ringvaart 26-27 C3
Ringvaart 31B
Rinjani 106-107 E7
Rinsumageest 22-23 D2
Riobamba 135 C3
Rio Branco 135 D3
Rio Canario 132C4
Rio Cuarto 135 D6
Rio de Janeiro (Ls.) 135 F5
Rio de Janeiro (Pl.) 135 F5
Rio de Oro 115A
Rio de Orobaai 110-111 B2
Rio Gallegos 135 D8
Rio Grande (Pl.) 135 E6
Rio Grande do Norte 135 G3
Rio Grande do Sul 135 E5 E6
Rio Grandedrempel 133 F6 G6
Riohacha 130 D3
Rioja, La (Ls.) 70-71 E2
Rioja, La (Pl.) 135 D5
Riom 42-43 E4
Rio Muni 114-115 E4
Rio Negro, Embalse del 137D
Rioni 66-67 J7
Riosequillo, Embalse de 72C
Rio Tinto 71C
Ripoll 70-71 G2
Rips 30-31 F2
Rishra 99C
Risjon le Zion 97B
Risle 42-43 D2
Risør 62-63 D4
Ris-Orangis 45C C4
Risoux, Mont 54-55 A2
Riss 58-59 F1
Ritthem 30-31 B3
Riukiu Eilanden 109A A5 B5
Riukiutrog 106-107 F4 G4
Riva 58-59 G4
Rivera 135 E6
River Edge 125C B1
Riverina 138-139 E5
Riversdal 116C B3
Riverside 124B
Riviera 54-55 C2 D2
Rizaiyeh 66-67 K8
Rizaiyehmeer 66-67 K8
Rjasan 66-67 I5
Rjazjsk 66-67 J5
Rjukan 62-63 D4
Roanne 42-43 F3
Roanoke (Pl.) 126-127 K4
Roanoke (Riv.) 126-127 K4
Robbenoordsebos 16B
Robbevaart 16B
Robeke, zie Roubaix
Robella 73A
Robeson Kanaal 122-123 N1 M1
Robinson Crusoë Eiland 135 C6
Robson, Mount 122-123 H4
Roca, Kaap da 70-71 A4
Rocca 73A
Rochdale 46-47 E4
Roche-en-Ardenne, La 38-39 D2
Rochefort 42-43 C4
Rochefort 38-39 D2
Roche, La 44A
Rochelle, La 42-43 C3
Rochester 49B
Rochester 126-127 K3
Roche-sur-Yon, La 42-43 C3
Rockall 86-87 C3
Rockanje 30-31 C1
Rockaway Beach 125C C4 D4
Rockaway Inlet 125C C4
Rockaway Point 125C C4
Rockford 126-127 I3
Rockhampton 138-139 F4
Rockport 126-127 G6
Rocky Mountain fields 128B
Rocky Mountains 118-119 G3 J6
Rocroi 38-39 C3
Roda, El 112B
Rødby Havn 63C B2
Rode Bekken 106-107 D3 D4
Rode Klif 22-23 C4
Roden 22-23 E3
Rodenrijs 34-35B
Rodenrijs-Berkel 26-27 B5
Rode Toren Pas 78-79 H2
Rodevaart 30-31 D2
Rodez 42-43 E4
Rode Zee 98-99 B4 C5
Roding 49C C1
Ródos (Eil.) 78-79 I6 J6
Ródos (Pl.) 78-79 J6
Rodoviário-Norte, Eixo 137C
Rodoviário-Sul, Eixo 137C
Roeblewo 68A A2
Roebourne 138-139 B4
Roebtsowsk 102-103 J4
Roebuckbaai 138-139 C3
Roednaja-Pristan 102-103 O5
Roelofarendsveen 26-27 C4
Roemelië 77B
Roemenië 78-79 F2 I2
Roemmah 90-91 I6
Roer 30-31 G4
Roermond 30-31 G4
Roesbrugge-Haringe 38-39 A2
Roese 78-79 H3
Roeselare 38-39 B2
Roestawi 66-67 K7
Roe's Welcome Sound 122-123 K3
Roethenië 50-51 J4
Rogaland 65C
Roggebotsebos 16A
Roggebotsluizen 16A
Roggel 30-31 F3
Roggenplaat 30-31 B2
Roggeveen, Kaap 143E
Roggeveldbergen 116C A3 B3
Roia 58-59 D5
Roissy-en-France 45C C1
Rojas 137D
Rokitnomoerassen, zie Pripjatmoerassen
Røldal 62-63 C4
Rolde 22-23 F4
Rolle 54-55 A2
Roma 138-139 E4
Roma 74-75 D4
Roma, Campagna di 76B
Roman 78-79 I1
Romana 96 B4
Romanche 58-59 B4
Romans 42-43 F4
Romanshorn 54-55 D1
Rome 126-127 I5
Rome, zie Roma
Romford 49C D2
Rømø 63C A2
Romsdal 62-63 D3
Roncador, Serra do 133 E4
Roncesvalles 70-71 E2
Ronco 74-75 C2 D2
Ronda 70-71 C5
Ronda, Serrania de 70-71 C5 D5
Ronde Klip 132C2
Rondônia Territorium 135 D4
Ronge, La 122-123 I4
Rönne 62-63 E5
Ronneby 62-63 E5
Ronquières 38-39 C2
Ronse 38-39 B2
Roodepoort-Maraisburg 117D
Roodeschool 22-23 F2
Roompot 30-31 B2
Roompot, De 17C
Roordahuizum 22-23 D3
Roosendaal 30-31 C2
Roosendaal en Nispen 32A
Roosendaalse Vliet 30-31 C2
Roosevelt Dam 126-127 D5
Roosteren 30-31 F4
Roper 138-139 C3 D3
Roquefort 42-43 E5
Roques, Los 130 E3
Roraima (Bg.) 133 D2
Roraima (Ls.) 135 D2
Røros 62-63 D3
Rorschach 54-55 D1
Rosa, Kaap 74-75 B6
Rosa, Monte 54-55 B3
Rosario 137D
Rosario 135 D6
Rosas 72D
Rosas, Golfo de 70-71 H2
Roscoff 42-43 B2
Roscommon 48A
Roseau 130 F2
Roseires, Er 114-115 G3
Rosendaël 38-39 A1
Rosenheim 50-51 E5
Rosental 58-59 K3
Rosevelt Piek 130-131 C4
Rosignano 58-59 G6
Rosignol 130-131 A1
Rosj Zochar 97E
Roskilde 63C C2
Roslags-Nasby 64E B1
Rosmalen 30-31 E2
Rosmeer 62-63 E3
Ross and Cromarty 48A
Rossano 74-75 F5
Rossberg 54-55 C1
Rossignano Maritimo 73C
Rosslare 46-47 C4
Rossum 26-27 G3
Rossum 30-31 E1
Rosszee 144B
Rostock 50-51 E1
Rostof 91B
Rostokino 68A C1
Rostow 66-67 I6
Roswell 126-127 F5
Roswinkel 22-23 G4
Rota 80-81C
Rotebro 64E A1
Rotem 38-39 D1
Rotenburg 53A D2
Rothaar Gebirge 50-51 C3
Rothem 30-31 F5
Rothenburg 50-51 D4
Rother 46-47 G5
Rothorn 54-55 C2
Roti 106-107 K8
Rotondo, Mont 74-75 B3
Rotorua 141B C2
Rotoruameer 141B C2
Rott 58-59 I1
Rotte 26-27 C5
Rottemeren 34-35B
Rottepolderplein 34-35A
Rotterdam 26-27 B5 C5
Rotterdam, Luchthaven 34-35B
Rotterdamse Hoek 26-27 E1
Rottevalle 22-23 E3
Rottumeroog 22-23 F1
Rottumerplaat 22-23 E1
Rotuma 142-143 L10
Roubaix 42-43 E1
Rouen 42-43 D2
Rouillon 45C C2
Rourkela 98-99 G4
Roussillon 42-43 E5
Rouveen 26-27 F2
Rovaniemi 62-63 H2
Rovereto 58-59 H4
Rovigo 74-75 C2
Rovinj 58-59 J4
Rovuma 110-111 G6
Rowno 66-67 G5
Roxburgh (Graafschap) 48A
Roxburgh (Pl.) 141B A4
Royal Albert Dock 49C C2
Royal Australian Mint 140B3
Royan 42-43 C4
Rozenburg (Eil.) 26-27 B5
Rozenburg (Pl.) 26-27 B5
Rozewie, Kaap 50-51 H1
Rozoy 38-39 C3
Ruaha Nationaal Park 112D
Ruamahanga 141B C3
Ruapehu 141B C2
Rub al Chali 98-99 C4 D5
Ruby Range 126-127 C4 C3
Rucphen 30-31 D2
Ruda Šlaska 50-51 H3
Rudolfmeer 114-115 G4
Rueil-Malmaison 45C B2
Rufiji 110-111 G5
Rugby 46-47 F4
Rügen 50-51 E1
Rugge 34-35B
Ruhengeri 113F
Ruhr 50-51 B3
Ruhrgebied 89C
Ruhrort 52D
Ruigoord 34-35A
Ruinen 22-23 E4
Ruinerwold 22-23 E5
Ruisbroek 41B
Ruiselede 38-39 B1
Ruislip 49C A2
Ruislip Reservoir 49C A2
Ruiten A 22-23 G4
Ruiten Kanaal 22-23 G4
Ruiterberg, De 26-27 D4
Ruki 110-111 E5
Rukwameer 114-115 G5
Rumeldange 38-39 E3
Rumigny 38-39 C3
Rum Jungle 138-139 C3 D3
Rummah 98-99 C4
Run 30-31 E2
Runcorn 48D
Rungwa Reservaat 112D
Rungwe 110-111 G5
Rupel 38-39 C1
Rupelmonde 38-39 C1
Rupert River 122-123 L4
Rupununi 130 G5
Rur 50-51 B3
Rusland 66-67 H5 L5
Russbach 56B
Russel 140B3
Rüsselheim 50-51 C3 C4
Russell 141B B2
Russian River 124B
Russisch Laagland 86-87 H2 I3
Rustenburg 116C C2
Rutba 90-91 I5
Rütenbrock 26-27 H1
Rütenbrockkanal 22-23 G4
Rüti 54-55 C1
Rutland 48A
Rutshuru (Pl.) 113F
Rutshuru (Riv.) 113F
Rutten 26-27 E1
Ruurlo 26-27 F4
Ruwenzori 110-111 G4
Ruwenzorigebergte 113F
Ruwenzori Nationaal Park 113F
Ružomberok 50-51 H4
Rwanda 114-115 F5 G5
Rwindi 113F
Rybinsk 66-67 I4
Rybinsk, Stuwmeer van 66-67 I4
Rybnik 50-51 H3
Ryde 140B2
Rymättylä 145C
Rysum 22-23 G2
Ryugasaki 109E C2
Rzeszów 50-51 I3
Rzjew 66-67 H4

S

Saaftinge, Verdronken land van 41A
Saalach 58-59 I2
Saalbach 60
Saale 50-51 D3
Saale 50-51 C3
Saalfeld 50-51 D3
Saane 54-55 B2
Saanen 54-55 B2
Saar (Industrieel kerngebied) 61A
Saar (Riv.) 50-51 B4
Saarbrücken 50-51 B4
Saari Selkä 62-63 I2
Saarland 50-51 B4
Saarlouis 50-51 B4
Saas Fee 54-55 B2
Saba 130 F2
Šabac 78-79 E2
Sabadell 70-71 G2
Sabah 106-107 E6
Sabana 130-131 C2
Sabang 106-107 C6
Sabàudia 74-75 D4
Sabil, El 96 C4
Sabine 126-127 H5
Sabini, Monti 74-75 D3
Sable 118-119 N5 O5
Sable, Kaap 122-123 M5
Sable, Kaap 126-127 J6
Sables d'Olonne, Les 42-43 C3
Sablja 66-67 M3
Sablons 44C
Sàbor 70-71 C2
Sachalin 102-103 P4 P5
Sacharkowo 68A B1
Sachs Harbour 122-123 G2
Säckingen 54-55 C1
Saclay 45C B3
Sacramento (Pl.) 126-127 B4
Sacramento (Riv.) 126-127 B3
Sacramento Mountains 126-127 E5
Sacramento Valley 124B
Sacro, Monte 76C
Sá da Bandeira 114-115 E6
Sadiya 106-107 C4
Sado (Eil.) 109A C3
Sado (Riv.) 70-71 B4
Sadowajaring 68A B2 C2
Saeffelen 30-31 F4
Saeftinge, Verdronken land van 17A
Safari 26-27 E4
Saf, El 96 A6
Safi 114-115 C1
Saft el Laban 112B
Sagamibaai 109A C3 C4
Sagamihara 109E A2
Sagar 98-99 F4
Saginaw 126-127 J3
Saginawbaai 126-127 J3
Sagra, La 70-71 E4
Sagres 70-71 B4
Saguenay 122-123 L5 M5
Saguia el Hamra 110-111 B2 C2
Sagunto 70-71 F3
Sahagún 70-71 C2
Sahara 114-115 C2 F2
Sahara Atlas 110-111 C1 D1
Saharanpur 98-99 F3 F4
Sahel 110-111 C3
Sahulplat 138-139 D2 D3
Saida 96 E2
Saigon 106-107 D5
Saimaa Kanaal 62-63 I4
Saimaameer 62-63 H4 I4
Sain Sjanda 102-103 M5
Saint Albans 125C D3
Saint Albans 46-47 F5
Saint Amand 38-39 B2
Saint André, Kaap 114-115 H6
Saint André, Kaap 110-111 H6
Saint Andrews 46-47 E2
Saint Ann's Head 48E
Saint-Aubert, Mont 38-39 B2
Saint-Barthélemy 130 F2
Saint Barthélemy, Kanaal van 132D1
Saint Brieuc 42-43 B2
Saint Catherine's Point 46-47 F5
Saint Cergue, Col de 54-55 A2
Saint Chamas 44E
Saint Charles, Kaap 122-123 N4
Saint-Christopher 130 F2
Saint Clair River 120A
Saint Claude 42-43 F3
Saint Cloud 126-127 H2
Saint Cloud, Parc de 45C B3
Saint Croix 130 F2
Saint Cyr 45C A3
Saint David's Head 46-47 D5
Saint Denis 114-115 I7
Saint Denis 42-43 E2
Saint Dié 58-59 C1
Saint Dizier 42-43 F2
Sainte Bernarde 73C
Sainte Croix 54-55 A2
Sainte Croix-du-Mont 44D
Sainte Foy-Bordeaux 44D
Sainte Geneviève-des-Bois 45C B4 C4
Saint Elias Mountains 122-123 E3 F4
Sainte Marie 114-115 H6 I6
Sainte Marie, Kaap 110-111 H7
Saint Emilion 44D
Saintes 42-43 C4
Saintes Maries 42-43 F5
Saint Estèphe 44D
Saint Etienne 42-43 F4
Saint Fergus 36 B2
Saint Francis River 126-127 H4
Saint Gaudens 42-43 D5
Saint George 125C B3
Saint George's 130 F3
Saint George's Kanaal 46-47 D4
Saint Germain 54-55B
Saint Germain-en-Laye 45C A2
Saint Germain, Forêt de 45C A2
Saint Gervais 60
Saint-Ghislain 38-39 B2
Saint Girons 42-43 D5
Saint Gratien 45C B2
Saint Helena 114-115 C6
Saint Helens 46-47 E4
Saint Helier 46-47 E6
Saint-Hubert 38-39 D2
Saint Imier 54-55 A1
Saint Ives 46-47 D5
Saint Jean 56C
Saint Jean, Lac 122-123 L5
Saint John (Eil.) 130 F2
Saint John (Pl.) 122-123 M5
Saint John River 122-123 M5
Saint-John's 130 F2
Saint John's 122-123 N5
Saint Joseph 126-127 H4
Saint Julien 54-55 A2
Saint Julien-Beychévelle 44D
Saint Kilda 46-47 B2
Saint Kitts, zie Saint Christopher
Saint Laurent 130 H4
Saint Lawrence (Eil.) 122-123 B3 C3
Saint Lawrence (Riv.) 122-123 M5
Saint Lawrencebaai 122-123 M5
Saint Lawrence Seaway 120A
Saint Lazare 45C C2
Saint Lô 42-43 C2
Saint Louis 114-115 B3
Saint Louis 126-127 H4
Saint Lucia 130 F3
Saint Malo 42-43 B2 C2
Saint Malo, Golf van 42-43 B2
Saint Marcet 43D
Saint Martin 42-43 C3
Saint Mathieu, Pointe 42-43 A2
Saint Matthias Eilanden 138-139 E2
Saint Maur-des-Fossés 45C C3
Saint Maurice (Pl.) 54-55 A2 B2
Saint Maurice (Riv.) 122-123 L5
Saint Michael 122-123 C3
Saint Nazaire 42-43 B3
Saint Omer 42-43 E1
Saintonge 42-43 C4
Saint Ouen 45C C2
Saint Ouen-l'Aumône 45C A1
Saint Paul (Pl.) 126-127 H3
Saint Paul (Riv.) 110-111 B4
Saint Peter Port 46-47 E6
Saint Petersburg 126-127 J6
Saint Pierre (Eil.) 122-123 N5
Saint Pierre (Pl.) 130 F3
Saint Pierre (Pl.) 42-43 C4
Saint Pol-sur-Mer 38-39 A1
Saint Quentin 42-43 E2
Saint Quentin-et-Yvelines 45B
Saint Quentinkanaal 41C
Saint Raphaël 42-43 G5
Saint Rémy 45C A4
Saint Rigaud, Mont 42-43 F3
Saint Thomas 130 E2 F2
Saint Tropez 42-43 G5
Saint Valéry-en-Caux 42-43 D2

Saint Valéry-sur-Somme 42-43 D1
Saint Vincent 130 F3
Saint Vincent Golf 138-139 D5
Saint-Vith 38-39 E2
Saipan 106-107 H5
Sajama 133 D4
Sajan Gebergte 152
Sajanisch Gebergte 102-103 K4
Sajó 50-51 I4
Sakai 109A C4
Sakaka 90-91 I6
Sakania 112F
Sakarya 66-67 H7
Sake 113F
Sakmara 66-67 M5
Saksen 50-51 E3 F3
Sakura 109E C2
Sal 110-111 A3
Sala 62-63 F4
Salado 133 D6
Salado 133 D6 E6
Salado 133 D5
Salajar 138-139 C2
Salak 107A
Salalah 98-99 D5
Salamanca 70-71 C3
Salamat, Bahr 110-111 F3
Salamis (Eil.) 79B
Salamis (Pl.) 79B
Salarewo 68A B3
Salaria, Via 76C
Salario 76C
Salatiga 107A
Salawat 66-67 M5
Sala-y-Gomez 142-143 T11
Salazar 114-115 E5
Saldanhabaai 116C A3
Sale 138-139 E5
Salechard 66-67 O2
Salem 98-99 F5
Salem 126-127 B3
Salentina 74-75 F4 G5
Salerno 74-75 E4
Salerno, Golf van 74-75 E4
Saletto 73A
Salève, Mont 58-59 C3
Salford 48D
Salgótarján 50-51 H4
Salina 126-127 G4
Saliñ'Abao, Ceru 132C4
Salina Cruz 126-127 G8
Salina, La 137A
Salinas 124B
Salinas River 124B
Salin-de-Giraud 44E
Salins 58-59 B3
Salisbury 46-47 F5
Salisbury 114-115 G6
Salisbury Plain 46-47 E5 F5
Salland 26-27 F3
Salm 38-39 E2 D2
Salmon River 126-127 C2 D2
Salo 62-63 G4
Salon 58-59 B6
Salor 70-71 C3
Salpaus Selkä 62-63 H4 I4
Salsette 98-99 F5
Salsk 66-67 J6
Salso 74-75 E6
Salta 135 D5
Salt, Es 96 E3
Saltfjord 62-63 E2
Saltholm 63C C2
Saltillo 126-127 F6
Salt Lake City 126-127 D3
Salto (Pl.) 135 E6
Salto (Riv.) 74-75 D3
Salton Lake 126-127 C5
Salton Sea 124B
Saltykowka 68A D2
Saluzzo 58-59 D5
Salvador 135 G4
Salvador, El 130 A3
Salvador, El 157
Salween 106-107 C3 C5
Salza 58-59 L2
Salzach 58-59 I2 I1
Salzburg (Ls.) 50-51 E5
Salzburg (Pl.) 50-51 E5
Salzgitter 50-51 D2
Salzkammergut 58-59 J2
Salzwedel 50-51 D2
Samaden 54-55 D2
Samar 106-107 F5
Samara 66-67 L5
Samarai 138-139 F3
Samaria 96 E3
Samarinda 106-107 E7
Samarkand 102-103 H6
Sambeek 30-31 F2
Sambor 50-51 J4
Sambre 38-39 C2
Sambre-Oisekanaal 41C
Sámos 78-79 I6
Samothráki 78-79 H4
Samotlor 102-103 I3
Samsø 63C B2
Samsun 66-67 I7
San 50-51 J3
Sana (Pl.) 98-99 C5
Sana (Riv.) 78-79 D2
Sanabria, Lago de 70-71 C2
Sanae 144B
Sanaga 110-111 E4
San Ambrosio 135 C5
San Anastasia 73D
San Angelo 126-127 F5
San Antonio 135 C6
San Antonio 126-127 G6
San Antonio de Areco 137D
San Antonio, Kaap 126-127 J7
San Antonio, Kaap 133 E6
San Benedetto del Tronto 74-75 D3
San Bernardino 124B
San Bernardino Pas 54-55 D2
San Bernardino Range 126-127 C5
San Blas Eilanden 130 C4
San Carlos 130 E4
San Carlos de Bariloche 135 C7
San Christobal 138-139 G3
San Christóbal, Isla 143B
San Christóbel 130 D2
San Cristóbal 135 C2
Sancti Spiritus 126-127 K7
Sancy, Puy de 42-43 E4
Sandakan 106-107 E6
Sandarban 98-99 G4
San Diego 126-127 C5
San Diego Aquaduct 124B
Sand Island 143A
Sandomierz 50-51 I3
San Doná di Piave 58-59 I4
Sandras Dağ 78-79 J6
Sandspitze 58-59 I3
Sandstone 138-139 B4
Sandviken 62-63 F4
Sandy Hook 125C B4
Sandy, Kaap 138-139 F4
Sanem 38-39 D3
San Felipe (Bg.) 70-71 E3
San Felipe (Pl.) 130 E3
San Feliú de Guixols 70-71 H2
San Felix 135 B5
San Fernando 124B
San Fernando 70-71 C5
San Fernando de Apure 130 E4
San Francisco (Pl.) 126-127 B4
San Francisco Bay 124B
San Francisco Mount 126-127 D4
Sanga 110-111 E4
Sangar 102-103 N3
Sangihe Eilanden 106-107 F6
San Giórgio à Cremano 73D
Sangonera 70-71 E4
Sangre de Christo Mountains 126-127 E4
Sangro 74-75 E3
San Guiseppe Vesuviano 73D
San Joaquin 126-127 B4
San Jorge Golf 133 D7
San José 130 B4
San Jose 126-127 B4
San José de Mayo 137D
San Juán 130 E2
San Juan 135 D6
San Juan Bautista 143F
San Juan del Norte 130 B3
San Juan del Sur 130 A3
San Juan, Embalse de 72C
San Juan Mountains 126-127 E4
San Juan, Río 130 B3
San Juan, Río 130 C5 C4
San Juan River 126-127 E4
Sankt Aegyd 57B
Sankt Anton 60
Sankt Gallen (Kanton) 55E
Sankt Gallen (Pl.) 58-59 F2
Sankt Gilgen 57C
Sankt Johann 58-59 J2
Sankt Moritz 54-55 D2
Sankt Pölten 58-59 L1
Sankuru 110-111 F5
San Lázaro, Kaap 126-127 D7
San Lorenzo 135 C2
Sanlúcar de Barrameda 70-71 C5
San Lucas, Kaap 126-127 D7
San Luis 135 D6
San Luis Obispo 124B
San Luis Potosí 126-127 F7
San Marino (Ls.) 90-91 F4
San Marino (Pl.) 74-75 D3
San Martino di Castrozza 60
San Mateo 124B
San Matias Golf 133 D7
San Miguel 133 D4
San Miguel de Tucumán 135 D5
Sanmunbaai 106-107 F4
San Murezzan 55E
San Nicolaas 132C1
San Nicolaasbaai 132C1
San Nicolas 137D
Sannin, Djebel 96 E2
Sano 109E B1
Sanok 50-51 J4
San Pedro 72E
San Pedro, Playa de 72E
San Pedro, Sierra de 70-71 C3
San Pedro Sula 126-127 I8
San Pietro 74-75 B5
San Pol, Playa de 72D
San Rafael 124B
San Rafaël 135 D6
San Remo 58-59 D6
San Roque, Kaap 152
San Salvador 118-119 L8
San Salvador, Isla 143B
San Salvador, zie Watling 126-127 L7
Sansanding 114-115 C3
San Sebastián 70-71 E1
San Sebastiano 73D
San Severo 74-75 E4
Sanski Most 78-79 D2
Santa Amalia, Playa de 72E
Santa Ana 124B
Santa Barbara (Bg.) 70-71 E4
Santa Barbara (Pl.) 132C2
Santa Barbara (Pl.) 126-127 C5
Santa Barbara Eilanden 124B
Santa Barbara Kanaal 126-127 B5 C5
Santa Catarina 135 E5 F5
Santa Clara (Eil.) 143F
Santa Clara (Pl.) 124B
Santa Clara (Pl.) 126-127 J7
Santa Cruz 132C2
Santa Cruz 124B
Santa Cruz 135 D4
Santa Cruz 114-115 B2
Santa Cruz (Pl.) 132C1
Santa Cruzbaai 132C2
Santa Cruz Eilanden 138-139 G3
Santa Cruz, Isla 143B
Santa Cruz, Sierra de 70-71 E2 E3
Santa Domingo 119A
Santa Eufémia, Golf van 74-75 F5
Santa Fé 135 D6
Santa Inès 133 C8
Santa Isabel (Eil.) 138-139 F2
Santa Isabel (Pl.), zie Malabo
Santa Lucia (Pl.) 137D
Santa Lucia (Riv.) 137D
Santa Maria 124B
Santa Maria 135 E5
Santa Maria di Leuca, Kaap 74-75 G5
Santa Maria, Isla 143B
Santa Marta 132C2
Santa Marta 135 C1
Santa Martabaai 132C2
Santa Monica 124B
Santander 70-71 D1
Sant' Antioco 74-75 B5
Santarém 135 E3
Santarém 70-71 B3
Santa Rosa 135 D6
Santa Rosa 132C2
Santa Rosa 124B
Santa Rosalia 126-127 D6
Santa Ynez 124B
Santee 126-127 K5
Santerno 74-75 C2
Santiago 130 D2
Santiago 135 C6
Santiago de Compostela 70-71 B2
Santiago de Cuba 126-127 K7 K8
Santiago del Estero 135 D5
Santillana, Embalse de 72C
Säntis 54-55 D1
Santo Antão 110-111 A3
Santo Domingo 130 E2
San Tomé de Guayana 135 D2
Santorini, zie Thira
Santorino 86-87 G5
Santos 135 F5
Santpoort 26-27 C3
Santsao Dao 108D A3
Sanur 107C
San Valentin 133 C7
São 110-111 A3
São Francisco 133 F3
São Francisco do Sul 135 F5
São Lourenço 133 E4
São Luis 135 F3
São Mamede, Serra de 70-71 B3
São Marcusbaai 133 F3
São Miguel 135 D4
Saône 42-43 F3
Saône-et-Loire 44A
São Nicolão 110-111 A3
São Paulo (Ls.) 135 E5 F5
São Paulo (Pl.) 135 F5
São Roque, Kaap 133 G3
São Tiago 110-111 A3
São Tomé 110-111 D4
Saoura 110-111 C2
São Vicente 110-111 A3
São Vicente, Kaap de 70-71 B4
Sapele 112E
Sapende 130-131 D2
Sapporo 109A D2
Sap, Tonlé 106-107 D5
Sapudi 107A
Sarajevo 78-79 E3
Saramacca (Distr.) 130-131 B4 C2
Saramacca (Riv.) 130-131 C2
Saramaccadoorsteek 131D
Saramaccakanaal 131D
Saramaccastraat 131D
Saransk 66-67 K5
Sarapoel 66-67 L4
Saraswati 99C
Sar Asyab 154D
Saratow 66-67 K5
Sarawak 106-107 E6
Sarca 58-59 G3
Sarcelles 45C C1
Sardegna 74-75 B4 B5
Sardinië, zie Sardegna
Sarektjåkko 62-63 F2
Sarema 62-63 G4
Sarera, Golf van 106-107 G7
Sargans 54-55 D1
Sargasso Zee 152
Sar Gebergte 78-79 F4 F3
Sargodha 100C
Sarh 114-115 E4
Sari 66-67 L8
Sarine, La 54-55 B2
Sarir 80-81C
Sark 46-47 E6
Sarmi 138-139 D2
Sarmiento 135 D7
Sarnen 54-55 C2
Sarnermeer 54-55 C2
Sarnia 122-123 K5
Sarno 73D
Saroni, Golf van (zie Egina, Golf van)
Saros, Golf van 78-79 I4
Sarpsborg 62-63 D4
Sarre 42-43 G2
Sarrebourg 42-43 G2
Sarreguemines 42-43 G2
Sarroch 75C
Sartène 74-75 B4
Sarthe (Dep.) 45A
Sarthe (Riv.) 42-43 C3
Sartrouville 45C B2
Sarvizkanaal 50-51 H5
Sary Soe 102-103 H5 I5
Sasebo 109A A4
Saskatchewan (Prov.) 122-123 I4
Saskatchewan (Riv.) 122-123 I4
Saskatoon 122-123 I4
Saskylach 102-103 M2
Sasowo 66-67 J5
Sassandra 114-115 C4
Sássari 74-75 B4
Sassenheim 26-27 C4
Sassnitz 50-51 E1
Sas-van-Gent 30-31 B4
Sata, Kaap 109A B4
Satka 66-67 M4 M5
Satpura Gebergte 98-99 F4
Satu Mare 78-79 G1
Saualpe 58-59 K3
Sauda 96 F1
Saudarkrokur 63A B2
Saudiarabië 98-99 B4 D4
Sauer 50-51 B4
Sauerland 50-51 B3 C3
Sault Sainte Marie 122-123 K5
Saumlaki 106-107 G7
Saumur 42-43 C3
Sauternes 42-43 C4
Sauveterre 44C
Sauveterre-de-Guyenne 44D
Sauwerd 22-23 F2
Sava 78-79 C1 E2
Savaneta 132C1
Savannah (Pl.) 126-127 J5
Savannah (Riv.) 126-127 J5
Savannakhet 106-107 D5
Save 114-115 G7
Saverne 42-43 G2
Saviano 73D
Savigny-sur-Orge 45C C4
Savinja 58-59 K3
Savio 74-75 D3
Savognin 60
Savoia, Villa 76C
Savoie 42-43 G3 G4
Savona 58-59 E5
Savonet 132C2
Savonlinna 62-63 I4
Savoyse Alpen 58-59 C4 C3
Sawara 109E C2
Sawatch Range 126-127 E4
Sawmillkreekpolder 132B
Sawu 106-107 F8
Sawuzee 106-107 F7
Saxarfjärden 64E B1
Say 114-115 D3
Sayama 109E A2
Sazan 78-79 E4
Sázava 50-51 F4
Scadta 132C4
Scafell Peak 46-47 E3
Scandinavisch Hoogland 86-87 E3 G1
Scapa Flow (B.) 46-47 a2
Scapa Flow (Pl.) 36 B2
Scarborough 46-47 F3
Scarpe 41C
Sceaux 45C B3
Scebeli 114-115 H4
Schaarbeek 38-39 C2
Schaarsbergen 26-27 E4
Schaesberg 30-31 G5
Schafberg 58-59 J2
Schaffhausen 58-59 E2
Schaffhausen (Kanton) 55E
Schaffhausen (Pl.) 54-55 C1
Schaft 30-31 E3
Schagen 22-23 B4
Schagerbrug 22-23 B4
Schaijk 30-31 F2
Schalkhaar 26-27 F3
Schalkwijk 26-27 D5
Schalterberg 11B
Schams 54-55 D2
Scharendijke 30-31 B2
Scharhörn 53A C2
Scharloo 132C4
Scharnegoutum 22-23 D3
Scharster Rijn 22-23 D4
Scharwoude 26-27 D2
Scheelhoek 17A
Scheelsberg 145B
Scheemda 22-23 F3
Scheerwolde 26-27 F1
Schefferville 122-123 M4
Schelde 38-39 B2 C1
Schelde-Maaskanaal 30-31 E3 E4
Schelde-Rijnkanaal 30-31 C3
Scheldeweg 34-35B
Schellingwoude 26-27 C3
Schellingwouderbrug 34-35A
Schellinkhout 26-27 D2
Schelluinen 26-27 C5
Schenge 17C
Schenkel 34-35B
Scherchi Bank 74-75 C6
Schermer 26-27 C2
Schermerhorn 26-27 C2
Scherpenheuvel 38-39 C2
Scherpenisse 30-31 C2
Scherpenzeel 22-23 D4
Scherpenzeel 26-27 D4
Schesaplana 54-55 D1
Scheur 34-35B
Scheurhaven 34-35B
Scheveningen 26-27 B4
Schie 26-27 B5
Schiebroek 34-35B
Schiedam 26-27 B5
Schiedamse Schie 34-35B
Schieland 26-27 C4
Schiermonnikoog 13C B2
Schiermonnikoog (Eil.) 22-23 E2
Schiermonnikoog (Pl.) 22-23 E2
Schiermonnikoog, Gat van 13C B2
Schijf 30-31 D3
Schijndel 30-31 E2
Schild 22-23 F1
Schilde 30-31 D4
Schildknopen 13C C2
Schildmeer 22-23 F2
Schildwolde 22-23 F3
Schimmert 30-31 F5
Schinnen 30-31 F5
Schin op Geul 30-31 F5
Schinveld 30-31 F5
Schio 58-59 H4
Schipbeek 26-27 F4
Schipborg 22-23 F3
Schiphol 26-27 C3
Schipholweg 34-35A
Schipluiden 26-27 B5
Schlei 50-51 C1
Schleiden 38-39 E2
Schleswig 50-51 C1
Schleswig-Holstein 50-51 C1 D1
Schlieren 54-55 C1
Schmida 56B
Schmidt, Kaap 102-103 T3
Schneeberg 58-59 L2
Schnee Eifel 38-39 E2
Schneidemühl, zie Pila
Schober Pas 58-59 K2
Schodnja 68A A1
Schokkerhaven 16A
Schokland 26-27 E2
Scholtenskanaal 22-23 F5 G4
Schönefeld 56A
Schoondijke 30-31 B3
Schoonebeek 22-23 F5
Schoonebekerdiep 22-23 F5
Schoonhoven 26-27 C5
Schoonloo 22-23 F4
Schoonoord 22-23 F4
Schoonrewoerd 26-27 D5
Schoorl 26-27 C2
Schoten 30-31 D3
Schotland 36 B2 B3
Schotse Hooglanden 46-47 D2 E2
Schottegat 132B
Schottegatweg (Noord) 132C4
Schottegatweg (Oost) 132C4
Schottegatweg (West) 132C4
Schouwen 30-31 B2
Schouwerzijl 13C D2
Schreckhorn 54-55 C2
Schruns 57C
Schulpengat 22-23 B4
Schuls 54-55 E2
Schüpfheim 54-55 C2
Schwaben 50-51 D5 D4
Schwäbisch Hall 50-51 C4
Schwalm, zie Swalm
Schwarzenburg 54-55 B2
Schwechat (Pl.) 56B
Schwechat (Riv.) 56B
Schwedt 50-51 F2
Schweinfurt 50-51 D3
Schwelm 52C
Schwenningen 56C
Schwerin 50-51 D2
Schwerte 52C
Schwörstadt 61B
Schwyz (Kanton) 55E
Schwyz (Pl.) 54-55 C1
Sciacca 74-75 D6
Scilly Eilanden 46-47 C6
Scopusberg 96A
Scoresby Land 118-119 R2
Scoresby Sound 144A
Scoresby Sund 118-119 R2
Scottsbluff 126-127 F3
Scott Station 144B
Scranton 126-127 K3
Scrivia 58-59 E5 E4
Scunthorpe 46-47 F4
Scuol 55E
Sde Boker 96 D5
Seal River 122-123 J4
Seattle 126-127 B2
Sebastián Vizcaínobaai 126-127 D6
Sebastopol 66-67 H7
Sebha 114-115 E2
Sebou 80-81 B5
Secaucus 125C B2
Sécchia 74-75 C2
Seclin 38-39 B2
Sedan 42-43 F2
Sedom 96 E4
Seefeld 57C
Seeland 54-55 B1
Sefid Rud 102-103 F6
Sefioun 70-71 F5
Segezja 62-63 J3
Segmeer 62-63 J3
Ségou 114-115 C3
Segovia 70-71 D3
Segre 70-71 G2
Segura 70-71 E4
Segura, Sierrá de 70-71 E4
Sehouls 146-147 F20
Seiland 62-63 G1
Seille 58-59 B3
Seinäjoki 62-63 G3
Seine 42-43 F2 D2
Seinebaai 42-43 C2
Seine-et-Marne 45A
Seinehaven 34-35B
Seine-Maritime 45A
Seine-Saint Denis 45B
Seistan 98-99 D3 E3
Seiwun 98-99 C5
Sekondi-Takoradi 114-115 C4
Sele 74-75 E4
Selemdzja 102-103 O4
Selenga 102-103 L5
Sélestat 58-59 D1
Selfkant 30-31 F4 G4
Seligermeer 66-67 H4
Selkirk 48A
Selkirk Mountains 122-123 H4
Sellingen 22-23 G4
Selous Nationaal Park 113E
Selous Reservaat 112D
Selsey Bill 46-47 F5
Selvas 133 C3 D3
Selwyn Range 138-139 D4 E4
Seman 78-79 F4
Semarang 107A
Semeru 107A
Semipalatinsk 102-103 J4
Semjonowskaja 68A C2
Semliki 113F
Semmering Pas 58-59 L2
Semois 38-39 D3
Sempach 54-55 C1
Sempachermeer 54-55 C1
Sena 114-115 G6
Sénart, Forêt de 45C C4
Sendai 109A D3
Seneffe 38-39 C2
Sénégal 110-111 B3
Senegal (St.) 114-115 B3
Senigállia 74-75 D3
Senj 58-59 K5
Senja 62-63 F2
Senlis 45B
Sennar 114-115 G3
Senne 38-39 C2
Sennette 38-39 C2
Sennwald 55C
Senosa 146-147 I31
Sens 45A
Sens 54-55B
Senta 78-79 F2
Sentry Hill 132D1
Seo de Urgel 70-71 G2
Seoel, zie Soul
Sepik 138-139 E2
Seppe 30-31 D2
Sept-Iles 122-123 M4
Sequoia National Park 126-127 C4
Seraing 38-39 D2
Seraju 107A
Serampur 99C
Seran 106-107 F7 G7
Serang (Pl.) 107A
Serang (Riv.) 107A
Seranzee 106-107 F7
Sérchio 74-75 C3
Serena, La (Ls.) 70-71 C4
Serena, La (Pl.) 135 C5
Serengeti Nationaal Park 113E
Serengetisteppe 110-111 G5
Serge 42-43 D5
Sergipe 135 G4
Sergyn 66-67 N3
Sérifos 78-79 H6
Sério 58-59 F4
Serir 116A
Serooskerke 30-31 B2
Serooskerke 30-31 B2
Serow 66-67 N4
Serowe 114-115 F7
Serpa 70-71 B4
Serpa Pinto 114-115 E6
Serpiente, Boca de 130 F4
Serpoechow 66-67 I5
Sérrai 78-79 G4
Serrat, Kaap 74-75 B6
Serre 38-39 C3
Sertão 133 F4 G3
Servië, zie Srbija
Servon 45C D4
Sesia 58-59 E4
Sestriere 58-59 C5
Sestri Levante 73C
Sète 42-43 E5
Sete Quedas Vallen 133 E5
Setesdal 62-63 C4
Sétif 90-91 E5
Setoen 68A A3 B2
Setouchi 109C
Settembre, Via 20 76C
Setúbal 70-71 B4
Setúbal, Baai van 70-71 A4 B4
Sevenoaks 49C D4
Sevenum 30-31 G3
Severn 46-47 E4 E5
Severn (Riv.) 122-123 J4 K4
Sevier Lake 126-127 D4
Sevilla 70-71 C4
Sevran 45C D2
Sèvre 42-43 C3
Sèvre 42-43 C3
Sèvres 45C B3
Sewanmeer 66-67 K7

Seward (Ls.) 122-123 C3
Seward (Pl.) 122-123 E3
Sewerodwinsk 66-67 I3
Sewu, Gunung 107A
Sexbierum 22-23 C3
Seychellen 114-115 I5
Seydisfjördhur 63A D2
Seyhan 66-67 I8
Seyne, La 42-43 F5
Seyssel 44C
Sfakia 78-79 H7
Sfax 114-115 E1
Sfintu Georghe 78-79 J2
Shaba 114-115 F5 G5
Shackleton Basis 144B
Shandong 108A
Shanghai 142-143 G5
Shanghai 106-107 F3
Shanghai Shi 108A
Shannon (Pl.) 46-47 B4
Shannon (Riv.) 46-47 B4
Shantou 106-107 E4
Shanxi 108A
Shanxi 108A
Shaoxing 106-107 F4
Sharkbaai 138-139 B4
Shashi 106-107 E3
Shastadam 126-127 B3
Shasta Lake 124B
Shasta, Mount 126-127 B3
Shawinigan 122-123 L5
Shawnee 126-127 G4
Sheboygan 126-127 I3
Sheerness 46-47 G5
Sheffield 46-47 F4
Shellhaven 47D
Shenandoah 125A
Shenyang 106-107 F2
Shenzhen, zie Baoan
Sherbro 114-115 B4
Sherbrooke 122-123 L5
Sheridan 126-127 E3
Sherridon 122-123 I4
Shetland Eilanden 46-47 a1 b1
Shijazhuang 106-107 E3
Shilaong 98-99 H4
Shilong 108D B1
Shin, Loch 46-47 C2 C1
Shirbine 96 A4
Shire 110-111 G6
Shkodër 78-79 E3
Shkodër, Meer van 78-79 E3
Shore Parkway 125C C4
Shreveport 126-127 H5
Shrewsbury 46-47 E4
Shropshire 48A
Shubra 112B
Shubra el Kheima 112B
Shundé 108D A2
Sialkot 98-99 F3
Siangkiang 106-107 E4
Siantar 106-107 C6
Sibbe 30-31 F5
Sibculo 26-27 G3
Šibenik 78-79 C3
Siberië (Ls.) 102-103 H3 Q3
Siberië (Pl.) 132C2
Sibiu 78-79 H2
Sibolga 106-107 C6
Sichota Alin 102-103 O5
Sichuan 108A
Sicié, Kaap 58-59 B6
Sicilia 74-75 D6 E6
Sicilië, Kanaal van 74-75 C6 D6
Sicilië, zie Sicilia
Sidcup 49C C3 D3
Siddeburen 22-23 F3
Sider, Es 80-81C
Sider Es 80-81 G5
Sider, Es 50-51 B2
Sidheros, Kaap 78-79 I7
Sidi-bel-Abbès 70-71 F5
Sidi Ifni 114-115 B2
Sidi Kacem 80-81C
Sidlaw Hills 46-47 E2
Sidnhaidam 154E
Sidon, zie Saida
Sidoredjo 132B
Siebengewald 30-31 G2
Siedlce 50-51 J2
Siedlungsverband Ruhrkohlenbezirk 61A
Siedlungsverband Ruhrkohlenbezirk-Kerngebied 52C
Siedlungsverband Ruhrkohlenbezirk-Noord 52C
Siedlungsverband Ruhrkohlenbezirk-Oost 52C
Siedlungsverband Ruhrkohlenbezirk-West 52C
Siedlungsverband Ruhrkohlenbezirk-Zuid 52C
Sieg 50-51 B3
Siegburg 50-51 B3
Siegen 50-51 C3
Siegerswoude 22-23 E3
Siena 74-75 C3
Sierck 38-39 E3
Sierra Leone 114-115 B4
Sierre 54-55 B2
Sieve 74-75 C3
Sifnos 78-79 H6
Sighet 78-79 G1
Sighişoara 78-79 H1
Siglufjördhur 63A C1
Sigmaringen 50-51 C4
Signy-l'Abbaye 38-39 C3
Sigüenza 70-71 E2
Sihl 54-55 C1
Sihlmeer 54-55 C1
Sijbekarspel 26-27 C2
Sikasso 114-115 C3
Sikiang 106-107 D4 E4
Sikkim 100C
Sil 70-71 C2
Sila, La 74-75 F5
Silezië, zie Slaska
Silistra 78-79 I2
Siljanmeer 62-63 E4
Silkeborg 63C A1
Silleiro, Kaap 70-71 B2
Silloth 46-47 E3
Sils 54-55 D2
Silvaplana 54-55 D2
Silva Porto 114-115 E6
Silvermines Mountains 46-47 B4
Silvolde 26-27 F5
Silvretta 54-55 E2
Simao 106-107 D4
Simav 78-79 J5
Simeto 74-75 E6
Simeuluë 106-107 C6
Simferopol 66-67 H7
Simi 78-79 I6
Simla 98-99 F3
Simme 54-55 B2
Simmering 56B
Simonstad 116C A3
Simonszand 22-23 E1
Simpelveld 30-31 F5
Simplon Pas 54-55 C2
Simpsonwoestijn 138-139 D4
Simsonbaai 132D1
Sinafir 96 D8
Sinaï 96 C6 D6
Sinaia 78-79 H2
Sinaloa 126-127 E6
Sinclairsbaai 46-47 B1
Sind 94-95 H7
Sindri 99A
Sind-Sagar-Doab 154E
Sines 70-71 B4
Singapore 106-107 D6
Singaraja 106-107 E7
Singatoka 143C
Singen 50-51 C5
Singhbhum 99A
Singraven 26-27 G3
Sinkiang 95A
Sinkiang-Uighurië, zie Xinjiang-Weiwur
Sin-le Noble 38-39 B2
Sinop 66-67 I7
Sint Agatha 30-31 F2
Sint-Agatha-Berchem 41B
Sint-Amandsberg 38-39 B1
Sint-Andries 38-39 B1
Sint Andries 30-31 E1
Sintang 106-107 E6
Sint Annabaai 132C2
Sint Annaland 30-31 C2
Sint Annaparochie 22-23 D2
Sint Anna ter Muiden 30-31 A3
Sint-Anthonis 30-31 F2
Sint Christoffelberg 132C2
Sint-Eustatius 130 F2
Sint Geertruid 30-31 F5
Sint-Gillis 38-39 C2
Sint-Gillis-Waas 38-39 C1
Sint Gotthard Pas 54-55 C2
Sint Helena 146-147 K20
Sint Helenabaai 110-111 E8
Sint-Hubert 30-31 F2
Sint Hubertus 26-27 E4
Sint Jacobiparochie 22-23 D2
Sint Jan 132C2
Sint Janbaai 132C2
Sint Jansklooster 26-27 F2
Sint-Jans-Molenbeek 41B
Sint Jansteen 30-31 C3
Sintjohannesga 22-23 D4
Sint-Joost-ten-Node 41B
Sint Jorisbaai 132C2
Sint-Katelijne-Waver 38-39 C1
Sint Kruis 30-31 B3
Sint-Lambrechts-Woluwe 41B
Sint Laurens 30-31 B2
Sint Laurenshaven 34-35B
Sint-Lenaarts 30-31 D3
Sint-Maarten (Eil.) 130 F2
Sint-Maarten (Pl.) 22-23 B4
Sint Maartensdijk 30-31 C2
Sint Maartenszee 22-23 B4
Sint Michielbaai 132C2
Sint Michielsgestel 30-31 E2
Sint Nicolaas 132C2
Sint Nicolaasga 22-23 D4
Sint-Niklaas 38-39 C1
Sint-Niklaas 31A
Sint-Odiliënberg 30-31 F4 G4
Sint-Oedenrode 30-31 E2
Sint Pancras 26-27 C2
Sint Petersburg 91A
Sint Philipsland (Ls.) 30-31 C2
Sint Philipsland (Pl.) 30-31 C2
Sint-Pietersberg 30-31 F5
Sint-Pieters-Leeuw 38-39 C2
Sint-Pieters-Woluwe 41B
Sintra 70-71 A4
Sint-Stevens-Woluwe 41B
Sint-Truiden 38-39 D2
Sint-Willebrord 30-31 D2
Sint Willibrordus 132C2
Sint Winoksbergen, zie Bergues
Siókanaal 78-79 E1
Sion 54-55 B2
Sioux City 126-127 G3
Sioux Falls 126-127 G3
Sipaliwini 130-131 B5
Sipaliwinisavanne 130-131 B5 B6
Sira 62-63 C4
Siracusa 74-75 E6
Sirakami, Kaap 109A D2
Siret 78-79 I1
Sirhan 80-81 K5
Siros 78-79 H6
Sisak 78-79 D2
Sisal 126-127 H7
Sishen 117B
Sissonne 38-39 B3
Sisteron 42-43 F4
Sithonia 78-79 G4 G5
Sitia 79C
Sitka 122-123 F4
Sitra 101 F4
Sittard 30-31 F5
Sitter 54-55 D1
Sittwe 106-107 C4
Situbondo 107A
Siusi 60
Sivas 66-67 I8
Siwa 114-115 F2
Sjachty 66-67 J6
Sjaelland 63C B2 C2
Sjahjahanpur 98-99 F4 G4
Sjahrud 98-99 D3
Sjakra 98-99 C4
Sjammar 98-99 C4
Sjanghai (Prov.), zie Shanghai Shi
Sjansi, zie Shanxi
Sjantar Eilanden 102-103 O4
Sjantung (Ls.) 106-107 F3
Sjantung (Prov.), zie Shandong
Sjarm el Sjeich 96 D8
Sjaron 96 D3
Sjauliai 62-63 G5
Sjefela 96 D4
Sjelagskij, Kaap 102-103 S2
Sjelechowabaai 102-103 Q3 R3
Sjelenicho 68A B2
Sjelikow, Straat 122-123 D4
Sjemacha 66-67 K7
Sjensi, zie Shanxi
Sjewtsjenko 66-67 L7
Sjibaam 98-99 C5
Sjigatse, zie Rikeze
Sjikoku 109A B4
Sjilka 102-103 M4
Sjimodate 109E B1
Sjimonoseki 109A B4
Sjimotsuma 109E B1
Sjinano 109A C3
Sjipka Pas 78-79 H3
Sjiraz 98-99 D4
Sjiriya, Kaap 109A D2
Sjirwameer 110-111 G6
Sjizuoka 109A C3 C4
Sjoeja 62-63 J4
Sjoekowka 68A A2
Sjoemen 78-79 I3
Sjotplateau, zie Barbarijse Hoogvlakte
Sjowa 144B
Sjtsjitnikowo 68A D1
Skagafjördhur 63A B1 B2
Skagen 63C B1
Skagerrak 62-63 C5 D5
Skagway 122-123 F4
Skälderviken 63C C1
Skanderborg 63C A1
Skåne 62-63 E5
Skaraborg 65C
Skärholmen 64E A2
Skeena 122-123 G4
Skellefte 62-63 F3
Skellefteå 62-63 G3
Skermersdale 48C
Skhira, Es 80-81C
Skhirra, La 116A
Skien 62-63 D4
Skierniewice 50-51 I3
Skikda 114-115 D1
Skiros 78-79 H5
Skive 63C A1
Skjalfanda 63A C2
Skjern 63C A2
Skoghall 64C A2
Skópelos 78-79 G5
Skopje 78-79 F3
Skövde 62-63 E4
Skoworodino 102-103 N4
Skye 46-47 C2 D2
Slagbaai 132C3
Slagelse 63C B2
Slagharen 26-27 G2
Slamet 107A
Slaney 46-47 C4
Slantsi 62-63 I4
Slaska 50-51 G3
Slatina 78-79 H2
Slavenkust 110-111 D4
Slave River 122-123 H3 H4
Slavonië 78-79 D2 E2
Slawskoje 50-51 J4
Slea Head 46-47 A4
Sleat, Sound of 46-47 D2
Sleen 22-23 F4
Sleeswijk, zie Schleswig
Sleeuwijk 30-31 D1
Sleidinge 31B
Slenaken 30-31 F5
Sliedrecht 26-27 C5
Slieve Bloom Mountains 46-47 C4
Sligo (graafschap) 48A
Sligo (Pl.) 46-47 B3
Sligobaai 46-47 B3
Slijkgat 30-31 B1 C1
Slikkerveer 26-27 C5
Slinge 26-27 G4
Slingebeek 26-27 F5
Sliven 78-79 I3
Slochteren 22-23 F3
Sloe 30-31 B3
Sloehaven 17C
Slonim 50-51 K2
Slootdorp 22-23 B4
Sloten 34-35A
Sloten 22-23 D4
Sloterdijk 34-35A
Slotermeer (meer) 22-23 D4
Slotermeer (Pl.) 34-35A
Sloterplas 34-35A
Slotervaart 34-35A
Slovenië, zie Slovenija
Slovenija 78-79 B2 C2
Slowaaks Ertsgebergte 50-51 H4 I4
Slowakije 50-51 G4 I4
Slufter, De 22-23 B3
Sluis 30-31 A3
Sluiskil 30-31 B3
Slunj 58-59 L4
Slupia 50-51 G1
Slupsk 50-51 G1
Slijkplaat 17A
Slyne Head 46-47 A4
Småland 62-63 E5
Smederevo 78-79 F2
Smeenge 16A
Smilde 22-23 E4
Smilde, Boswachterij 22-23 E4
Smith Sound 122-123 L2
Smoky Hill River 126-127 F4 G4
Smoky Mountains National Park 126-127 J4
Smøla 62-63 C3 D3
Smolensk 66-67 H5
Smolikas 78-79 F4
Smørstakkane 145A
Smyrna, zie Izmir
Snaefell 46-47 D3
Snake 146-147 E9
Snake River 126-127 C3 C2
Sneek 22-23 D3
Snekermeer 22-23 D3
Snelle Körös 78-79 F1
Snelrewaard 26-27 C4
Snežnik 58-59 K4
Sniardwymeer 50-51 I2
Sniezka 50-51 F3
Snøhetta 62-63 D3
Snowdon 46-47 D4
Snowy Mountains 140B4
Snowy River 140B4
Snowy River Project 140B4
Sobat 114-115 G4
Sobral 135 F3
Socotra 98-99 D5
Socuéllamos 72A
Soda, Djebel es 110-111 E2
Soda Lake 124B
Sodankylä 62-63 H2
Söderhamn 62-63 F4
Söderköping 62-63 F4
Södermanland 65C
Södertälje 62-63 F4
Soechoemi 66-67 J7
Soechona 66-67 J3
Soekowo 68A A3
Soemgait 66-67 K7
Soemy 66-67 H5
Soengari 146-147 E33
Soentar 102-103 M3
Soeojarvi 62-63 J3
Soera 66-67 K4
Soerendonk 30-31 F3
Soergoet 102-103 I3
Soesoeman 102-103 P3
Soest 50-51 C3
Soest 26-27 D4
Soestdijk, Paleis 26-27 D4
Soesterberg 26-27 D4
Soest Wetering 26-27 F3
Sofala, Baai van 110-111 G7
Sofia 78-79 G3
Sogndal 145A
Sognefjord 62-63 C4
Sogn en Fjordane 65C
Sohag 154B
Soignies 38-39 C2
Soissons 54-55B
Söke 78-79 I6
Sokna 114-115 E2
Sokol 66-67 J4
Sokolniki Park 68A C1
Sokoto (Ls.) 114-115 D3
Sokoto (Pl.) 114-115 D3
Sokoto (Riv.) 110-111 D3
Solapur 98-99 F5
Sol, Costa del 70-71 D5
Sölden 57C
Sole, Autostrada del 74-75 C3 D4
Solent, The 46-47 F5
Solesmes 38-39 B2
Solikamsk 66-67 M4
Sol-Iletsk 66-67 M5
Soliman Gebergte 98-99 E4 E3
Solimões, zie Amazone
Solingen 50-51 B3
Sollefteå 62-63 F3
Sollentura 64E A1
Sóller 70-71 G3
Sollum 114-115 F1
Solna 64E A1 B1
Solo (Pl.) 107A
Solo (Riv.) 107A
Sologne 42-43 D3 E3
Solomon Eilanden 138-139 F2 G3
Solomonzee 138-139 F2
Solothurn (Kanton) 55E
Solothurn (Pl.) 54-55 B1
Solowjetsk 66-67 I2 I3
Soltau 53A D3
Solway Firth 46-47 E3
Solwezi 112F
Soma 78-79 I5
Somalia 114-115 H4 H3
Somalibekken 146-147 I25 J26
Somali, Hoogland van 110-111 H4
Somalischiereiland 110-111 H3 I4
Somali, Schiereiland 94-95 F9
Sombor 78-79 E2
Sombrero 130 F2
Someren 30-31 F3
Someren-Eind 30-31 F3
Somerset (Eil.) 122-123 J2
Somerset (Graafschap) 48A
Somerset-Oos 116C C3
Someş 78-79 G1
Somma, Monte 73D
Somma Vesuviana 73D
Somme (Dep.) 45A
Somme (Riv.) 42-43 E2
Sommekanaal 41C
Sommeldijkse Kreek 131D
Somosierra 70-71 D2
Somport, Col du 42-43 C5
Son 98-99 G4
Sønder 145B
Sønderborg 63C A2
Sondershausen 50-51 D3
Søndre Strømfjord 122-123 N3
Sóndrio 58-59 F3
Son en Breugel 30-31 E2 F2
Songgang 108D B2
Songkhla 106-107 D6
Sonneberg 50-51 D3
Sonora (Pl.) 124B
Sonora (Riv.) 126-127 D6
Sont 63C C2
Sonthaven 34-35A
Soo Canals 120A
Sopot 50-51 H1
Sopron 78-79 D1
Sôr 70-71 B3
Sora 74-75 D4
Sorbas 70-71 E4
Soria 70-71 E2
Sørkapp 63B B3
Sormonne 38-39 C3
Sorong 138-139 D2
Sørøy 62-63 G1
Sorraia 70-71 B4
Sorrento 74-75 E4
Sorsele 62-63 F3
Sortawala 62-63 I4
Sør-Trøndelag 65C
Sosnowiec 50-51 H3
Soswa 66-67 N3
Sotillo, El 72C
Sotla 58-59 L3
Soto 132C2
Sotsji 66-67 I7
Soufrière 130 F2
Soul 106-107 F3
Souris 122-123 I5
Soussa 114-115 E1
Soustons, Etang de 145E
Southall 49C A2
Southampton (Eil.) 122-123 K3
Southampton (Pl.) 46-47 F5
South Beach 125C B3
South Bend 126-127 I3
South Cape 141A1
South Carolina 126-127 J5 K5
South Circular Road 49C B3 C3
South Dakota 126-127 F3 G3
South Downs 46-47 F5 G5
South Dum Dum 99C
South East Pass 145I
Southend-on-Sea 46-47 G5
Southern Parkway 125C D3
South Foreland 46-47 G5
Southgate 49C B1
Southland 141B A4
South Platte 126-127 F3
Southport 46-47 E4
South Saskatchewan 122-123 H4 I4
South Shields 46-47 F3
South Suburbs, zie Behala
South Uist 46-47 C2
Southwark 49C B2 C2
Soutpansberge 116C C1 D1
Soweto, zie Orlando
Sowjetsk 62-63 G5
Sowjetunie 90-91 H2 J3
Soya, Straat (zie La Pérouse Straat)
Spa 38-39 D2
Spaanse Hoogvlakte 86-87 D4 D5
Spaanse Polder 34-35B
Spaanse Sahara 114-115 B2
Spaans Lagoen 132C1
Spaans Water 132C2
Spaarndam 26-27 C3
Spaarne 26-27 C3
Spaarnwoude 34-35A
Spakenburg 16A
Spaland 34-35B
Spanbroek 26-27 C2
Spanga 64E A1
Spangen 34-35B
Spanje 70-71
Sparouinekreek 130-131 D2 D3
Sparrows Point 129A
Spárti 78-79 G6
Spartivento, Kaap 74-75 F6
Spaskoje 68A B1
Spátha, Kaap 78-79 G7
Spaubeek 30-31 F5
Speelmansplaat 30-31 C2 C3
Spekholzerheide 30-31 F5 G5
Spence Bay 122-123 J3
Spencer Golf 138-139 D5
Spencer, Kaap 138-139 D5
Spercheios 78-79 G5
Spessart 50-51 C4 C3
Speulde 26-27 E3
Spey 46-47 E2
Speyer 50-51 C4
Spézia, La 74-75 B2
Spiekeroog 53A B2
Spier 22-23 E4
Spierdijk 26-27 C2
Spiers 41C
Spiers, zie Speyer
Spiez 54-55 B2
Spijk 26-27 F5
Spijk 22-23 F2
Spijkenisse 30-31 C1
Spijkerplaat 30-31 B3
Spijk, Het 16C
Spirdingmeer, zie Sniardwymeer
Spithead 46-47 F5
Spitsbergen, zie Svalbard
Spittal 58-59 J3
Split 78-79 D3
Splügen 54-55 D2
Splügen Pas 54-55 D2
Spokane 126-127 C2
Spoleto 74-75 D3
Spoorweghaven 34-35B
Sporaden 78-79 I5 I6
Sprang-Capelle 30-31 E2
Spree 50-51 F3
Spreewald 50-51 E2 F3
Springbok 116C A2
Springfield 125A
Springfield 126-127 I4
Springfield 126-127 J4
Springfield 126-127 H4
Springfield Avenue 125C A2
Springlands 130-131 A2
Springs 117D
Spruit 13C D2
Sprundel 30-31 D2
Spui 30-31 C1
Spuikanaal 34-35A
Spurn Head 46-47 G4
Squillace, Golf van 74-75 F5
Srbija 78-79 E3 F3
Srednekolymsk 102-103 Q3
Sretensk 102-103 M4
Srilanka 98-99 G6
Srinagar 98-99 F3
Stabroek 30-31 C3
Stad aan 't Haringvliet 30-31 C2
Stad-Delden 26-27 G3
Stade 50-51 C2
Stad, Kaap 62-63 C3
Stadskanaal (Kan.) 22-23 F3
Stadskanaal (Pl.) 22-23 F4
Stadtkyll 38-39 E2
Stadtlohn 26-27 G5
Staelduin 34-35B
Staffa 46-47 C2
Stafford (Graafschap) 48A
Stafford (Pl.) 46-47 E4
Staines 49C A3
Staked Plain, zie Llano Estacado
Stalowa Wola 50-51 J3
Stalweide 2 132B
Stalweide 1 132B
Stamford 125A
Stamnes 145A
Stampersgat 30-31 C2
Standdaarbuiten 30-31 D2
Standerton 116C C2
Stanley 135 E8
Stanley Pool 110-111 E5
Stanley Vallen 110-111 F4
Stanlow 48D
Stanmore 49C A1 A2
Stanowoi Gebergte 102-103 N4 O4
Stans 54-55 C2
Stanstead 49B
Staphorst 26-27 F2
Starachowice 50-51 I3
Staraja Roessa 62-63 I5
Stara Planina, zie Balkan
Stara Zagora 78-79 H3
Starbuck 142-143 O9
Stargard 50-51 F2
Starkenborghkanaal, Van 22-23 E2 F2
Starnmeer 26-27 C2
Starogard 50-51 H2
Start Point 46-47 E5
Stassfurt 50-51 D3
Stateneiland, zie Estados, Isla de los
Statengebouw 131D
Staten Island 125C A3 B4
Staten Island Expressway 125C B3
Statford 36 C1
Staudinger 61B
Stavanger 62-63 C4
Stavelot 38-39 D2
Stavenisse 30-31 C2
Stavenisse, Slikken van 17A
Staverden 26-27 E3
Staveren 22-23 C4
Stawropol 66-67 J6
Stedum 22-23 F2
Steeg, De 26-27 F4
Steelton 120A
Steenbakkersgracht 131D
Steenbergen 30-31 C2
Steenbergse Vliet 30-31 C2
Steendam 22-23 F2
Steenderen 26-27 F4
Steensel 30-31 E3

Steenstrup Gletsjer 122-123 N2
Steenvoorde 38-39 A2
Steenwijk 26-27 F1
Steenwijker A 26-27 F1
Steenwijkerdiep 26-27 F1
Steenwijksmoer 22-23 F5
Steep Rock Lake (Pl.) 120A
Stefaniemeer 110-111 G4
Steffisburg 54-55 B2
Steggerda 22-23 E4
Steiermark 58-59 L2 M2
Steiger Wald 50-51 D4
Steijl 30-31 G3
Stein 30-31 F5
Stein am Rhein 54-55 C1
Steinkjer 62-63 D3
Steken 31A
Stekene 30-31 C4
Stella, Monte 74-75 E4
Stellenbosch 116C A3
Stellendam 30-31 C1
Stelvio Pas 54-55 E2
Stenay 38-39 D3
Stendal 50-51 D2
Stensele 62-63 F3
Stepanakert 66-67 K8
Sterksel 30-31 F3
Sterlitamak 66-67 M5
Sterrebeek 41B
Stettin, zie Szczecin
Steurgat 30-31 D1
Stevenage 49B
Stevensweert 30-31 F4
Stevinsluizen 16B
Stevns Klint 63C C2
Stewart 141B A4
Steyr (Pl.) 58-59 K1
Steyr (Riv.) 58-59 K2
Stieltjeskanaal 22-23 F5
Stiens 22-23 D2
Stiermarken, zie Steiermark
Stiermarkse Alpen 58-59 K3 L2
Stikine 122-123 F4
Stille Zuidzee Eilanden, Beheersgebied 140A C3 D3 B4 D4
Stiol Pas 78-79 H1
Štip 78-79 G4
Stiphout 30-31 F3
Stirling (Graafschap) 48A
Stirling (Pl.) 46-47 E2
Stockby 64E A1 A2
Stockerau 50-51 G4
Stockholm (Ls.) 65C
Stockholm (Pl.) 62-63 F4
Stockhorn 54-55 B2
Stockport 46-47 E4
Stockton 46-47 F3
Stockton 124B
Stockumberg, Van 130-131 B3
Stoelmanseiland 130-131 D3
Stoke Newington 49C B2 C2
Stoke-on-Trent 46-47 E4
Stokkem 30-31 F4
Stokkum 26-27 F5
Stolberg 30-31 G5
Stolp, zie Slupsk
Stolwijk 26-27 C5
Stompert 26-27 D4
Stompwijk 26-27 B4
Stondansi Val 130-131 B2
Stonehaven 46-47 E2
Stonehenge 46-47 F5
Stoney Georgedam 124B
Stonhoekoe 130-131 C4
Storå 63C A1
Storavan 62-63 F3
Stora Värtan 64E B1
Støren 62-63 D3
Storeskavl 145A
Storfjord 62-63 C3
Storfjord 63B B3 C3
Storlien 62-63 E3
Stormeer 62-63 E3
Stormpolder 34-35B
Stornoway 46-47 C1
Storøya 63B C1
Stortemelk 22-23 C2
Storuman 62-63 F3
Stour 46-47 E5
Stour 46-47 G4
Straatsburg, zie Strasbourg
Strabane 46-47 C3
Strabrechtse Heide 30-31 F3
Strakonice 50-51 E4
Stralsund 50-51 E1
Stramproij 30-31 F4
Stranraer 46-47 D3
Strasbourg 42-43 G2
Stratford 49C C2
Stratford 46-47 F4
Straubing 50-51 E4
Streatham 49C B3 C3
Streefkerk 26-27 C5
Streek, De 26-27 D2
Stresa 58-59 E4
Strijen 30-31 D2
Strijensas 30-31 D2
Strimon 78-79 G4
Strimon, Golf van 78-79 G4 H4
Stroe 26-27 E4
Stroema 78-79 G4
Stroese Zand 26-27 E4
Strogino 68A B1
Strombeek-Bever 41B
Stròmboli 74-75 E5
Stroobos 22-23 E3
Stroobosser Trekvaart 22-23 E2
Strumica (Pl.) 78-79 G4
Strumica (Riv.) 78-79 G4
Stryj (Pl.) 50-51 J4
Stryj (Riv.) 50-51 J4
Stuart Highway 138-139 D3 D4
Stuhleck 58-59 L2
Stura 74-75 A2
Stura (Riv.) 58-59 D4
Sturtwoestijn 138-139 E4
Stuttgart 50-51 C4
Styr 66-67 G5
Suakin 114-115 G3
Suameer 22-23 D3
Subarnarekka 99A
Subotica 66-67 E6
Suceava 78-79 I1
Suck 46-47 B4
Sucre 135 D4
Sucy-en-Brie 45C C3 D3
Sudan (Ls.) 110-111 C3 F3
Sudan (St.) 114-115 F3 G3
Sud, Autoroute du 45C C4
Sudbury 122-123 K5
Sudd 110-111 F4 G4
Sudeten 50-51 F3 G3
Südlohn 26-27 G5
Süd-Nord Kanal 22-23 G5
Sudr 96 B6
Suez, Golf van 96 B6 C7
Suezhaven 34-35A
Suezkanaal 96 B4 B5
Suez, zie Suweiz, El
Suffolk (Graafschap) 49A
Sugana, Val 58-59 H3
Sugny 38-39 C3
Suhl 50-51 D3
Suhr 54-55 C1
Suikerplaat 17A
Suipacha 137D
Suir 46-47 B4
Sukabumi 107A
Sukkertoppen 63D
Sukkur 98-99 E4
Sula Eilanden 106-107 F7
Sulaimania 98-99 C3
Sulawesi 106-107 E7 F7
Suleimankedam 154E
Sulina 78-79 J2
Sulitjelma (Bg.) 62-63 F2
Sullivans Creek 140B3
Sullom Voe 36 B1
Sulmona 74-75 D3
Sulu Archipel 106-107 E6 F6
Suluzee 106-107 E6 F6
Sumatera 106-107 C6 D6
Sumatra, zie Sumatera
Sumba 106-107 E7 F7
Sumbawa 106-107 E7
Sumenep 107A
Sunbury 49C A3
Sundaplat 142-143 E8
Sunda, Straat 106-107 D7
Sundbyberg 64E A1
Sunderland 46-47 F3
Sundeved 145B
Sundsvall 62-63 F3
Sungari 106-107 F2 G2
Sungi, Jeh 107C
Sungsang, Tukad 107C
Suno, Kaap 109E B4
Suoche,98-99 F3
Superior 126-127 H2
Superior, Lake 126-127 H2 I2
Sur 96 E2
Surabaya 107A
Surat 98-99 F4
Surbiton 49C A3 B3
Sûre 38-39 D3 E3
Suresnes 45C B2
Surhuisterveen 22-23 E3
Surigao 106-107 F6
Suriname (Ls.) 130-131
Suriname (Prov.) 130-131 C2 D2
Suriname (Riv.) 130-131 C2 D2
Surrey 49A
Surrey Docks 49C C2
Sursee 54-55 C1
Surugabaai 109A C3 C4
Susa 58-59 D4
Susanville 124B
Susquehanna 125A
Sussex 49A
Susten Pas 54-55 C2
Susteren 30-31 F4
Süsterseel 30-31 F4 F5
Sutherland 48A
Sutlej 98-99 F3
Sutton 94-95 K9
Suva 142-143 L10
Suvorov 142-143 N10
Suwalki 50-51 J1
Suweida, Es 96 F3
Suweis, El 96 B6
Suzu, Kaap 109A C3
Svalbard 63B B3 D2
Svappavaara 62-63 G2
Svartis 62-63 E2
Svartsjölandet 64E A1
Svealand 62-63 E4
Svendborg 63C B2
Sverdrup Eilanden 122-123 I2 K2
Sverdrup Kanaal 122-123 J1 J2
Svisjtov 78-79 H3
Svitavy 50-51 G4
Svolvaer 62-63 E2
Svratka 50-51 G4
Swakopmund 114-115 E7
Swale 46-47 F3
Swalm 30-31 G4
Swalmen 30-31 G4
Swampy Plain River 140B4
Swan (Eil.) 118-119 L8
Swan (Riv.) 138-139 B5
Swanley 49C D3
Swansea 46-47 E5
Swartberge 110-111 F8
Swartbroek 30-31 F4
Swatou, zie Shantou
Swaziland 114-115 G7
Swellendam 116C B3
Swerdlowsk 90-91 K3
Świdnica 50-51 G3
Świedbodzin 50-51 F2
Swift Current 122-123 I4
Swifterbant 26-27 E2
Swiftervaart 16A
Swilly, Loch 46-47 C3
Swina 50-51 F2 F1
Swindon 46-47 F5
Swinoujscie 50-51 F2
Swir 66-67 H3 I3
Swjatoi, Kaap 66-67 I2
Swobodni 102-103 N4
Sydenham 49C C3
Sydney 122-123 M5
Sydney 138-139 F5
Sydra, Golf van 110-111 E1
Syktywkar 66-67 L3
Sylt 63C A2
Syracuse 126-127 K3
Syr Darja 102-103 H5
Syrië 98-99 B3 C3
Syrische Woestijn 98-99 B3 C3
Syrjanka 102-103 Q3
Syrtebekken 80-81C
Syzran 66-67 K5
Szamos 50-51 J5
Szczecin 50-51 F2
Szczecinek 50-51 G2
Szeged 78-79 F1
Székesfehérvár 78-79 E1
Szentes 78-79 F1
Szetsjwan, zie Sichuan
Szolnok 78-79 F1
Szombathely 78-79 D1

T

Taag, zie Tajo
Taalintehdas 145C
Tabanan 107C
Tabarka 74-75 B6
Tabernes de Valldigna 72B
Tábor 50-51 F4
Tabor 96 E3
Tabora 114-115 G5
Tabuk 96 F7
Täby 64E B1
Tachikawa 109E A2
Taching 108C
Tacna 135 C4
Tacoma 126-127 B2
Tademaït, Plateau van 110-111 D2
Tadjourabaai 110-111 H3
Tadley 49A
Tadworth 49C B4
Tadzjikistan 102-103 H6 I6
Taegu 106-107 F3
Tafassasset 110-111 D2
Tafelbaai 110-111 E8
Tafelberg 130-131 B4
Tafelberg 132C2
Tafelberg 132C2
Tafelberg 116C A3
Tafelberg 26-27 D3
Tafila 96 E5
Tafilalet 114-115 C1
Taganrog 66-67 I6
Tagant 110-111 B3
Tagil 66-67 N4
Tagliamento 58-59 I3
Tahan 106-107 D6
Tahiti 140A J6
Tahoe, Lake 124B
Tahoua 114-115 D3
Taiarapu 143D
Taïf 98-99 C4
Taiga 153
Tailles, Plateau des 38-39 D2
Taimyr 102-103 J2 L2
Taimyrmeer 102-103 L2
Tain 46-47 D2
Tainan 106-107 F4
Tainaron, Kaap 78-79 G6
Taipang Wan 108D C2
Taipei 106-107 F4
Taiping 108D B2
Taisjet 102-103 K4
Taitao 133 C7
Taivalkoşki 62-63 I3
Taiwan 106-107 F4
Taiyuan 106-107 E3
Taiz 98-99 C5
Tajo 70-71 E3 C3
Tajuña 70-71 D3
Takamatsu 109A B4
Takasaki 109A C3
Takla 102-103 I6 J6
Takla-Makan 98-99 G3
Tala 137D
Talara 135 B3
Talasea 138-139 E2 F2
Talaud Eilanden 106-107 F6
Talavera de la Reina 70-71 D3
Talbingo Dam 140B4
Talbingo Reservoir 140B4
Talca 135 C6
Talcahuano 135 C6
Taldy Koergan 102-103 I5
Talent 54-55 A2
Tallahassee 126-127 J5
Tallienn 91B
Tallin 62-63 H4
Taltal 135 C5
Talu 106-107 D3
Tama 109E B2
Tamale 114-115 C4
Taman 66-67 I6
Tamanrasset (Pl.) 114-115 D2
Tamanrasset (Riv.) 110-111 D2
Tamanredjo 130-131 D2
Tamar 46-47 D5
Tamarin 130-131 D2
Tamarugal, Pampa del 133 D4 D5
Tamatave 114-115 H6
Tambow 66-67 J5
Tambre 70-71 B2
Tamega 70-71 B2
Tamgak 110-111 D3
Tamiahua, Laguna de 126-127 G7
Tamil Nadu 100C
Tamina 54-55 D2
Tamis 78-79 F2
Tammerfors, zie Tampere
Tammisaari 62-63 G4
Tampa 126-127 J6
Tampabaai 126-127 J6
Tampere 62-63 G4
Tampico 126-127 G7
Tamworth 138-139 F5
Tana (Eil.) 138-139 G3
Tana (Riv.) 62-63 I1
Tana (Riv.) 110-111 G5
Tanafjord 62-63 I1
Tanagro 74-75 E4
Tanah Merah 138-139 E2
Tanameer 114-115 G3
Tanana (Pl.) 122-123 D3
Tanana (Riv.) 122-123 E3
Tananarivo 115A
Tanara 73C
Tanaro 74-75 B2
Tánaro 60
Tanay 146-147 H33
Tan Chiang 108D A3
Tandil 135 E6
Tanduj 107A
Tanega 109A B4
Tanezrouft 110-111 C2 D2
Tanezrouft, Route du 114-115 D2 D3
Tanga 114-115 G5
Tanganjikameer 114-115 F5 G5
Tanger, zie Tanja
Tanggu 106-107 E3
Tangla Gebergte 98-99 G3 H3
Tangshan 106-107 E3
Tangua 146-147 L16 L17
Tanimbar Archipel 106-107 G7
Tanja 114-115 C1
Tanjavur 98-99 F5
Tankenberg 26-27 G3
Tannoe Gebergte 102-103 K4
Tanta 154B
Tantangara Reservoir 140B4
Tanum 146-147 D21 D22
Tanzam spoorweg 112F
Tanzania 114-115 G5
Taoho 106-107 D3
Taonan 106-107 F2
Taormina 74-75 E6
Taoudeni 114-115 C2
Tapaje 130-131 C5
Tapajós 133 E3
Tapanahony 130-131 D4
Tapasjan 106-107 D3 E3
Tapti 98-99 F4
Tapuaenuku 141B B3
Tara (Pl.) 102-103 I4
Tara (Riv.) 78-79 E3
Tarabulus 96 E1
Tarabulus 114-115 E1
Tarai 153
Tarakan 106-107 E6
Taranaki Plain 141B B2
Tàranto 74-75 F4
Tarascon 42-43 F5
Tarasp 54-55 E2
Taravaobaai 143D
Taravao, Istmus van 143D
Tarawa 140A F4
Tarazona 70-71 E2
Tarbagatai 102-103 J5
Tarbes 42-43 D5
Tarcoola 138-139 D5
Tarentaise 58-59 C4
Tarente, Golf van 74-75 F4 F5
Tarente, zie Tàranto
Tarfaia 114-115 B2
Tarifa 70-71 C5
Tarija 135 D5
Tarim 98-99 G2
Tarimbekken 94-95 J5 J6
Tarlac 106-107 F5
Tarn (Dep.) 44A
Tarn (Riv.) 42-43 E5
Tarnak 98-99 E3
Tarn-et-Garonne 44A
Tarnów 50-51 I3
Taro 74-75 C2
Tarragona 70-71 G2
Tarrasa 70-71 G2
Tarsus 66-67 H8
Tàrtaro 58-59 G4
Tartoe 62-63 H4
Tartus 101 C3
Tarum 107A
Tarvisio 58-59 J3
Tasikmalaja 107A
Tasjkent 102-103 H5
Tasjkurgan 98-99 E3
Tasmanbaai 141B B3
Tasmanië 138-139 E6
Tasmanland 138-139 C3
Tasman, Mount 141B B3
Tasman Mountains 141B B3
Tasmanrug 142-143 I13
Tasmanzee 138-139 F5 G5
Tatabánya 78-79 E1
Tataren Republiek 69
Tataren Sont 102-103 P4 P5
Tatarowo 68A B2
Tatarsk 102-103 I4
Tateyama 109E B3 B4
Tati 116C C1
Tatra 86-87 G4
Tatsfield 49C C4
Tatwan 66-67 J8
Tauber 50-51 C4
Tauerntunnel 60
Taunggyi 106-107 C4
Taunsadam 154E
Taunton 46-47 E5
Taunus 50-51 C3
Taupo 141B C2
Taupomeer 141B C2
Tauranga 141B C2
Taurus 98-99 B3 C3
Taurus Gebergte 66-67 H8 J8
Tautira 143D
Tavannes 54-55 B1
Tavaux 56C
Taverny 45C B1
Taveuni 143C
Tavignano 74-75 B3
Tavira 70-71 B4
Tavoliere 74-75 E4
Tavoy 106-107 C5
Tavşanli 78-79 J5
Tavua 143C
Taw 46-47 E5
Tawau 106-107 E6
Tawda 86-87 K3
Taxco 126-127 G8
Tay 46-47 E2
Tay, Firth of 46-47 E2
Taygetos 78-79 G6
Taz (Ls.) 102-103 I3
Taz (Riv.) 102-103 J3
Tazboezem 102-103 I3
Tazowskoje 102-103 I3
Tbilisi 66-67 J7
Tczew 50-51 H1
Téahupo 143D
Te Anaumeer 141B A4
Teaneck 125C B1
Teboe 130-131 C4
Tebriz 66-67 K8
Tebuk 80-81 K6
Tech 72D
Tecuci 78-79 I2
Teddington 49C A3
Tees 46-47 F3
Teesside 36 B3
Tefé 135 D3
Tegal 107A
Tegel 56A
Tegelen 30-31 G3
Tegernmeer 58-59 H2
Tegucigalpa 130 A3
Tehachapi Mountains 124B
Tehama Colusa Canal 124B
Teheran 98-99 D3
Tehuantepec 126-127 G8
Tehuantepec, Golf van 126-127 G8 H8
Tehuantepec, Istmus van 126-127 H8
Teide, Pico de 110-111 B2
Teifi 46-47 D4
Tejo 70-71 B3
Tekirdag 78-79 I4
Tekir Dağ 78-79 I4
Tekstilsjtsjik 68A C2
Tela 130 A2
Tel Aviv 96 D3
Telemark 65C
Teleno, El 70-71 C2
Teles Pires, Rio 133 E3 E4
Telford 48C
Tell Atlas 110-111 C1 D1
Tell el Amarna 154B
Teller 122-123 C3
Telpos-is 66-67 M3
Telukbetung 106-107 D7
Tema 114-115 C4 D4
Teme 46-47 E4
Temir Tau 102-103 I4
Tempeda 78-79 G5
Tempelhof 56A
Temse 38-39 C1
Temuco 135 C6
Tenafly 125C C1
Tenasserim (Ls.) 106-107 C5
Tenasserim (Pl.) 106-107 C5
Tenda, Colle di 58-59 D5
Tendatunnel, Colle di 60
Tendre, Mont 54-55 A2
Tenebroso, El 72C
Ténéré 110-111 E2 E3
Tenerife 114-115 B2
Ténès 70-71 G5
Tenger Gebergte 107A
Tenggara, Nusa 106-107 E7 F7
Tengizmeer 102-103 H4
Tengri Nor 98-99 H3
Tenke 114-115 F6
Tenna 58-59 J6
Tennant Creek 138-139 C3 D3
Tennessee (Riv.) 126-127 I5
Tennessee (St.) 126-127 I4 J4
Teòfilo Otôni 135 F4
Tepic 126-127 F7
Teplice 50-51 E3
Ter 70-71 G2
Téramo 74-75 D3
Terborg 26-27 F5
Terek 66-67 K7
Terek Pas 102-103 I6
Teresa 73D
Teresina 135 F3
Terespol 50-51 J2
Terevaka 143E
Terheijden 30-31 D2
Terhorne 22-23 D3
Teriem 98-99 C5
Terkaplester Poelen 22-23 D3
Terlet 26-27 E4
Terme di Caracalla, Via delle 76C
Termes 102-103 H6
Términi 74-75 D5 D6
Términos, Laguna de 126-127 H8
Termunten 22-23 G2
Termunterzijl 22-23 G2
Termunterzijldiep 22-23 F3 F2
Ternaaien 38-39 D2
Ternaard 22-23 D2
Ternate 106-107 F6
Terneuzen 30-31 B3
Terneuzen, Pas van 30-31 B3
Terni 74-75 D3
Ternitz 57B
Ternopol 66-67 G6
Terracina 74-75 D4
Terre Haute 126-127 I4
Terri, Mont 54-55 B1
Territoire de Belfort 44A
Terschelling 22-23 C2
Terschellingerwad 22-23 C2
Teruel 70-71 E3
Tervuren 38-39 C2
Terwispel 22-23 E3
Terwolde 26-27 F3
Terzigno 73D
Tessenderlo 38-39 D1
Tessiner Alpen 54-55 C2
Test 46-47 F5
Têt 42-43 E5
Tete 114-115 G6
Teterboro Airport 125C B1
Teteringen 30-31 D2
Tetica 70-71 E4
Tetoean 115A
Teton Mount 126-127 D3
Tetouan 114-115 C1
Teufelsmoor 53A C2 D2
Teuge (Pl.) 26-27 F4
Teuge (Vliegveld) 26-27 F4
Teulada, Kaap 74-75 B5
Teutoburger Wald 50-51 B2 C3
Texas 126-127 F5 G5
Texel 22-23 B3
Texelstroom 22-23 B3
Thabazimba 116A
Thabazimbi 116C C1
Thailand 106-107 C6 D5
Thailand, Golf van 106-107 D5 D6
Thames (Pl.) 141B C2
Thames (Riv.) 46-47 F5 G5
Thana 99B
Thana Creek 99B
Tharsis 70-71 B4
Tharwoestijn 98-99 F4
Thásos 78-79 H4
Thaya 50-51 F4
Thayetmyo 106-107 C5
Thebe (Pl.), zie Thivai
Thebe (Ruïne) 154B
Theddlethorpe 36 C3
Theemsweg 34-35B
Theems, zie Thames
Theiss, zie Tisza
Thelon 122-123 I3
Thermopilai 146-147 F23
Thesinge 22-23 F2
Thessalië 78-79 F5 G5
Thessaloniki 78-79 G4
Thessaloniki, Golf van 78-79 G4 G5
Theux 38-39 D2
Theydon Bois 49C C1 D1
Thiais 45C C3
Thiaroye-Mer 112A
Thiéle 54-55 A2
Thierache 38-39 B3 C3
Thiers 42-43 E4
Thiés 114-115 B3
Thillay, Le 45C C1
Thimbu 98-99 G4
Thionville 42-43 G2
Thira 78-79 H6
Thisted 63C A1
Thistle 36 C1
Thivai 78-79 G5
Thjorsa 63A B2
Tholen (Eil.) 30-31 C2
Tholen (Pl.) 30-31 C2
Thompson 121B
Thompson (Pl.) 122-123 J4
Thompson (Riv.) 122-123 H4
Thomson 138-139 E4
Thonburi 106-107 D5
Thonon-les-Bains 58-59 C3
Thorn 30-31 F4
Thorshaven 90-91 D2
Thracië 78-79 H4 I4
Three Kings Eilanden 138-139 H5
Three Points, Kaap 110-111 C4
Thuin 38-39 C2
Thule 144A
Thule Air Base, zie Dundas
Thun 54-55 B2
Thunder Bay 122-123 K5
Thunermeer 54-55 B2
Thur 54-55 D1 C1
Thurgau 55E
Thüringen 50-51 D3
Thüringer Wald 50-51 D3
Thüringer Woud 86-87 F3
Thurn Pas 58-59 I2

Thurrock 46-47 G5
Thursday 138-139 E3
Thurso (Pl.) 46-47 B1
Thurso (Riv.) 46-47 B1
Thusis 54-55 D2
T.H.-Wijk 34-35B
Tianjin 106-107 E3
Tianshui 106-107 D3
Tiaret 70-71 G5
Tiber 74-75 D3
Tiberias 96 E3
Tiberias, Meer van (zie Kinneret, Meer van)
Tibesti, Bergland van 110-111 E2 E3
Tibesti, Serir 110-111 E2
Tibet, Hoogland van 94-95 J6
Tibet, zie Xizang
Tibiti 130-131 C2
Tiburón 126-127 D6
Tiburtina, Via 76C
Tichoretsk 66-67 J6
Tichwin 66-67 H4
Ticino (Kanton) 55E
Ticino (Riv.) 54-55 C2
Tidjikja 114-115 B3
Tiefencastel 54-55 D2
Tiel 26-27 D5
Tielerwaard 26-27 D5
Tielt 38-39 B1
Tienen 38-39 C2
Tiengemeten 30-31 C2
Tien Graad Kanaal 94-95 K9
Tienhoven 26-27 C5
Tienhoven 26-27 D4
Tienraij 30-31 G3
Tien Sjan 102-103 I5 J5
Tientsin, zie Tianjin
Tiétar 70-71 C3
Tietê 133 E5
Tietjerk 22-23 D3
Tiflis, zie Tbilisi
Tignes 60
Tigre 133 C3
Tigre, El 130 F4
Tigris 98-99 C3
Tihama 110-111 H2 H3
Tih-plateau, El 96 C6 D6
Tihwoestijn 96 C5 D5
Tijdenskanaal, zie Verenigd Kanaal
Tijger Vallen 130-131 A4
Tijnje 22-23 D3
Tijuana 126-127 C5
Tikidelt 110-111 D2
Tikopia 138-139 G3
Tiksi 102-103 N2
Tilburg 30-31 E2
Tiligoelski Liman 145L
Tilitsjiki 102-103 R3
Tilligte 26-27 G3
Tilos 78-79 I6
Timan Kust 66-67 K2 L2
Timan Rug 66-67 K2 L3
Timaru 141B B3
Timbakion 78-79 H7
Timfristós 78-79 F5
Timgad 80-81 E4
Timimoun 114-115 D2
Timiş 78-79 F2
Timişoara 78-79 F2
Timmins 122-123 K5
Timna 96 D6
Timok 78-79 G3
Timor 106-107 F8 F7
Timorzee 138-139 C3
Tindouf 114-115 C2
Tineo 70-71 C1
Tinos 78-79 H6
Tinrhert, Hamada de 110-111 D2
Tintamarre 132D1
Tinto, Rio 70-71 C4
Tipperary (Graafschap) 48A
Tipperary (Pl.) 46-47 B4
Tiraan 96 D7 D8
Tiraan, Straat 96 D8 D7
Tirana, zie Tiranë
Tiranë 78-79 E4
Tiraspol 66-67 G6
Tiree 46-47 C2
Tîrgoviste 78-79 H2
Tîrgu Jiu 78-79 G2
Tîrgu Mureş 78-79 H1
Tirol 58-59 H2
Tirso 74-75 B4
Tiruchirapalli 98-99 F5
Tisza 78-79 G1 F1
Titagarh 99C
Titicacameer 133 D4
Titlis 54-55 C2
Titograd 78-79 E3
Titovo Užice 78-79 E3
Titov Veles 78-79 F4
Titusville 128B
Tivoli 74-75 D4
Tjalleberd 22-23 D4
Tjereme 107A
Tjeukemeer 22-23 D4
Tjoemen 90-91 K3
Tjonger 22-23 D4 E3
Tjongerkanaal 22-23 E4
Tlaxcala 126-127 G8
Tlemcen 114-115 C1
Tobago 135 D1
Tobameer 106-107 C6
Tobermory 46-47 C2
Toblach 58-59 I3
Tobol 86-87 K3
Tobolsk 90-91 K3
Tobruk 114-115 F1
Tocantins 135 F3
Toce 58-59 E3
Tocopilla 135 C5
Tocuyo 137A
Tödi 54-55 C2
Toeapse 66-67 I7
Toela 66-67 I5
Toelama 62-63 I2 J2
Toeloen 102-103 L4
Toeloma 66-67 H2
Toemoek Hoemak Gebergte 130-131 D5
Toendsja 78-79 I3
Toengtingmeer 106-107 E4
Toera (Pl.) 102-103 L3
Toera (Riv.) 86-87 K3
Toeran 152
Toeran, Laagvlakte van 94-95 G5 H5
Toergai 102-103 H5
Toerkonje, zie Tourcoing
Toerlo, Kaap 79B
Toeroechansk 102-103 J3
Toesjino 68A B1
Toewa 102-103 K4
Toewiniê 69
Tofana 58-59 I3
Togane 109E C2
Toggenburg 54-55 D1
Töging 56C
Togliatti 66-67 K5
Togo 114-115 D4
Togo Bergen 110-111 D4 D3
Tohivea 143D
Tokaj 78-79 F1
Tokat 66-67 I7
Tokelau Eilanden 142-143 M9
Tokoroa 141B C2
Tokusjima 109A B4
Tokyo 109A C3
Tokyo Airport 109E B2
Tokyobaai 109E B3 B2
Tola 102-103 L5
Tolbert 22-23 E3
Tolboechin 78-79 I3
Toledo 70-71 D3
Toledo 126-127 J3
Toledo, Montes de 70-71 D3
Tolima 133 C2
Tolkamer 26-27 F5
Tollebeek 26-27 E2
Tolmezzo 58-59 J3
Tolo, Golf van 106-107 F7
Tolstoi, Kaap 102-103 Q4
Toluca 126-127 G8
Tolun 106-107 E2
Tom 102-103 J4
Tomar 70-71 B3
Tomaszów Mazowiecki 50-51 H3
Tombigbee 126-127 I5
Tombolo 145J
Tombouctou 114-115 C3
Tomelloso 70-71 E3
Tomilino 68A D3
Tomini, Golf van 106-107 F7 F6
Tommot 102-103 N4
Tomorrit 78-79 F4
Tomsk 102-103 J4
Tomtabacken 62-63 E5
Ton 38-39 D3
Tonale Pas 58-59 G3
Tonberg 11B
Tonckens Val 130-131 B3
Tønder 63C A2
Tone 109A C3
Tonga 140A G6
Tonga Eilanden 142-143 M11 M10
Tongareva 142-143 O9
Tongatapu 142-143 M11
Tongatrog 142-143 M11 M10
Tongelreep 30-31 E3
Tongeren 38-39 D2
Tongerlo 30-31 F4
Tonkin 106-107 D4
Tonkin, Golf van 106-107 D5 D4
Tonnay-Charente 42-43 C4
Tönning 50-51 C1
Tønsberg 62-63 D4
Tooma Reservoir 140B4
Tooma River 140B4
Toowoomba 138-139 F4
Topeka 126-127 G4
Topmeer 62-63 I3 J3
Torarica 130-131 C2
Torcy 45C D2 D3
Tordera 72D
Tordesillas 70-71 D2
Tor, El 96 C7
Torellland 63B B3
Torenberg 26-27 E4
Torfeld 36 C2
Torgau 50-51 E3
Torhout 38-39 B1
Torino 74-75 A2
Tormes 70-71 C2
Torne 62-63 G2
Torneå, zie Tornio
Tornemeer 62-63 F2 G2
Torngat Mountains 122-123 M4
Tornio 62-63 H3
Toronto 122-123 L5
Torquay 46-47 E5
Torre 70-71 B3
Torre Annunziata 73D
Torrecilla 70-71 D5
Torre del Greco 73D
Torre del Mar 72E
Torre del Mar, Playa de 72E
Torrelavega 70-71 D1
Torremolinos 70-71 D5
Torremolinos, Playa de 72E
Torrensmeer 138-139 D5
Torreón 126-127 F6
Torres, Straat 138-139 E2
Torrevieja 70-71 F4
Tortona 58-59 E5
Tortosa 70-71 F3
Tortosa, Kaap de 70-71 F3
Tortue 130 D1
Tortuga 130 E3
Toruń 50-51 H2
Tory 46-47 B3
Toscaanse Archipel 74-75 B3 C3
Toscana 74-75 C3
Töss 54-55 C1
Tossa 72D
Tot Hill 49C B4
Totness 130-131 B2
Totowa 125C A1
Tottenham 49C B2 C2
Tottenville 125C A4
Tottori 109A B3
Touamotou Eilanden 142-143 P10 Q11
Touat 110-111 D2
Toubkal 110-111 C1
Toubkal Nationaal Park 113E
Toubouai Eilanden 142-143 O11 P11
Touggourt 114-115 D1
Toul 42-43 F2
Toulon 42-43 F5
Touloubre 44E
Toulouse 42-43 D5
Toummo 114-115 E2
Touques 42-43 D2
Touquet-Paris-Plage, Le 42-43 D1
Touraine 42-43 D3
Tourcoing 38-39 B2
Tourette Park, La 125C A4 B4
Tournai 38-39 B2
Tours 42-43 D3
Tourtonne 131D
Toussidé, Pic 110-111 E2
Townsville 138-139 E3
Towy 46-47 E5
Toyama 109A C3
Toyamabaai 109A C3
Toyohasji 109A C4
Tozabaai 109A B4
Tozeur 90-91 E5
Trabzon 66-67 I7
Trafalgar, Kaap 70-71 C5
Trail 122-123 H5
Traisen 58-59 L1
Traiskirchen 56B
Trajanus, Poort van 78-79 G3
Trakvista 64E A2
Tralee 46-47 B4
Traleebaai 46-47 A4 B4
Tramway Vallen 130-131 A3
Trangsund 64E B2
Trani 74-75 F4
Transamazônica 137B
Transamazonica Highway 135 E3
Trans Arabische Pijpleiding 96 F3
Trans Canada Highway 122-123 H4 K5
Trans-Himalaya 98-99 G3 G4
Transkaukasië 68B
Transkei 116C C3
Transsylvanië 78-79 G1 H1
Transsylvanische Alpen, zie Zuidelijke Karpaten
Transvaal 116C C1 D1
Trápani 74-75 D5
Trappes 45C A3
Trasimeno, Lago 74-75 D3
Trás os Montes 70-71 B2 C2
Trastevere, Viale 76C
Traun 58-59 K1
Traunmeer 58-59 J2
Traunstein 50-51 E5
Trave 50-51 D2
Travemünde 50-51 D2
Travers 54-55 A2
Travers, Mount 141B B3
Travnik 78-79 D2
Trébbia 74-75 B2
Trebinje 78-79 E3
Trelleborg 62-63 E5
Trélon 38-39 C2
Tremadocbaai 46-47 D4
Tremblay-les-Gonesse 45C D1
Tremiti Eilanden 74-75 E3
Trenčín 50-51 H4
Trent 46-47 E4
Trent and Mersey Canal 48D
Trentino-Alto Adige 74-75 C1 D1
Trento 58-59 H3
Trenton 126-127 L3
Trent Park 49C B1
Tréport, Le 42-43 D1
Tresa 54-55 C3
Tres Arroyos 135 D6
Tres Forcas, Kaap 70-71 E5
Tres Marias 126-127 E7
Tres Puntas, Kaap 133 D7
Treviso 74-75 D2
Trianon 45C A3
Tricht 26-27 D5
Triel 45C A1
Trier 50-51 B4
Trieste 74-75 D2
Trieste 76C
Triëst, Golf van 74-75 D2
Triëst, zie Trieste
Triglav 78-79 B1
Trikkala 78-79 F5
Trimmudam 154E
Trincomalee 98-99 G6
Trinec 50-51 H4
Trinidad (Eil.) 133 D1
Trinidad (Pl.) 126-127 K7
Trinidad de Mojos 135 D4
Trinidad en Tobago 130 F3
Trinity 126-127 G5
Trinitybaai 122-123 N5
Trinitydam 124B
Trinity River 124B
Trino 73A
Tripolis 78-79 G6
Tripoli, zie Tarabulus
Tripura 100C
Trischen 53A C1
Tristan da Cunha 146-147 M19
Trivandrum 98-99 F6
Trnava 50-51 G4
Trobiand Eilanden 138-139 F2
Troglav 78-79 D3
Trois-Ponts 38-39 D2
Trois-Rivières 122-123 L5
Trois-Vierges 38-39 E2
Troitse Lykowo 68A B2
Troitsk 102-103 H4
Troje 78-79 I5
Trollhättan 62-63 E4
Trombetas 133 E3 E2
Troms 65C
Tromsø 62-63 F2
Tronador 133 C7
Trondheim 62-63 D3
Trondheimfjord 62-63 D3
Tronto 74-75 D3
Troödos 79D
Troparewo 68A B3
Trouville 42-43 D2
Troyes 42-43 F2
Truiden 31A
Trujillo 130 D4
Trujillo 70-71 C3
Trujillo 130 A2
Trujillo 135 C3
Truro 46-47 D5
Trutnov 50-51 F3
Truyère 42-43 E4
Tsaad Meer 115A
Tsaidam 98-99 H3
Tsaratanana 110-111 H6
Tsavo Nationaal Park 112D
Tsefat 96 E3
Tsekiang, zie Zhejiang
Tselinograd 102-103 I4
Tsengtu, zie Chengdu
Tshuapa 114-115 F5
Tsimljansk, Stuwmeer van 66-67 J6
Tsinghai, zie Qinghai
Tsingtao, zie Qingdao
Tsinlingsjan 106-107 D3 E3
Tsjaad 114-115 E3 F3
Tsjaadbekken 110-111 E3
Tsjaadmeer 114-115 E3
Tsjaoenbaai 102-103 R2 R3
Tsjardarastuwmeer 154C
Tsjardsjou 102-103 H6
Tsjeboksary 66-67 K4
Tsjechië 50-51 E3 G3
Tsjecho-Slowakije 91B
Tsjechoslowakije 50-51 E4 I4
Tsjeksna 66-67 I4
Tsjeljabinsk 90-91 K3
Tsjeljoeskin, Kaap 102-103 L2
Tsjeremchowo 102-103 L4
Tsjerepkowo 68A A2
Tsjerepowets 66-67 I4
Tsjerjomoesjki 68A B3 C3
Tsjerkassy 66-67 H6
Tsjerkessië 69
Tsjerkessk 66-67 J7
Tsjerkisowo 68A C1
Tsjernigow 66-67 H5
Tsjernjachowsk 62-63 G5
Tsjernowtsy 66-67 G6
Tsjerski Gebergte 102-103 O3 P3
Tsjertsjen (Pl.), zie Charchan
Tsjertsjen (Riv.) 98-99 G3
Tsjeskajabaai 66-67 K2
Tsjetsjen-Ingoesjen Republiek 69
Tsjijoe 106-107 F3
Tsjili, Golf van 106-107 E3
Tsjimkent 102-103 H5
Tsjinab 154E
Tsjingtao 142-143 F5 G5
Tsjinwali 66-67 J7
Tsjistopol 66-67 L4
Tsjita 102-103 M4
Tsjoe 98-99 F2
Tsjoe (Pl.) 102-103 I5
Tsjoe (Riv.) 102-103 H5 I5
Tsjoedmeer 62-63 H4
Tsjoektsjen 102-103 T3
Tsjoektsjenzee 142-143 M1 N1 M2
Tsjoelkowo 102-103 J3
Tsjoelym 102-103 J4
Tsjoena 102-103 K4
Tsjoesowaja 66-67 M4
Tsjoesowoi 66-67 M4
Tsjoewasjië 69
Tsjoibalsan 102-103 M5
Tsjoke Gebergte 110-111 G3
Tsjokoerdag 102-103 P2
Tsokai 109A D3
Tsu 109A A4
Tsuchiura 109E C1
Tsugaru, Straat 109A D2
Tsugoku Schiereiland 109A B4 B3
Tsumeb 114-115 E6
Tsungking, zie Chongqing
Tsusjima, Straat 109A A4
Tswanaland 117C
Tua 70-71 B2
Tual 106-107 G7
Tuapse 80-81C
Tuban 107A
Tubbergen 26-27 G3
Tübingen 50-51 C4
Tubize 38-39 C2
Tuchola 50-51 G2
Tuchola, Heide van 50-51 G2 H2
Tucson 126-127 D5
Tucumán 134 D5
Tucupita 130 F4
Tüddern 30-31 F4
Tudela 70-71 E2
Tudia, Sierra de 70-71 C4
Tugela 116C D2
Tuindorp Oostzaan 34-35A
Tuk 26-27 F1
Tuktoyaktuk 122-123 F3
Tulancingo 146-147 G9 G10
Tulare 124B
Tulare Lake 124B
Tulcea 78-79 J2
Tuléar 114-115 H7
Tuli 116C C1
Tulkarm 96 E3
Tulle 42-43 D4
Tullinge 64E A2
Tulln 56D
Tullner Feld 56B
Tulsa 126-127 G4
Tulufan 98-99 G2
Tulungagung 107A
Tumaco 135 C2
Tumba 64E A2
Tumbameer 110-111 E5
Tumut Dam 140B4
Tumut II Pondage 140B4
Tumut Pond Reservoir 140B4
Tumut River 140B4
Tunesië 114-115 D1 E1
Tungelroij 30-31 F4
Tunis (Pl.) 114-115 E1
Tunis (St.) 115A
Tunis, Golf van 74-75 C6
Tunja 130 D4
Tuntingmeer 94-95 M7
Tupungato 133 D6
Turaïf 101 C3
Turda 78-79 G1
Turfan, zie Tulufan
Turgutlu 78-79 I5
Turia 70-71 F3
Turijn, zie Torino
Turkije 66-67 H7 J7
Turkmenistan 102-103 G6 H6
Turksche Rijk 91A
Turks Eilanden 118-119 M7
Turks Rijk 77C
Turku 62-63 G4
Turku-Pori 65C
Turlock 124B
Turneffe 126-127 I8
Turner 140B3
Turnhout 38-39 C1
Turnhoutse Vaart 38-39 C1
Turnhout, Zijkanaal naar 30-31 D3 E3
Turnu Măgurele 78-79 H3
Turnu Severin 78-79 G2
Turtlebank 132B
Turumiquire 130 F3
Tuscaloosa 126-127 I5
Tuscolana, Via 76C
Tuscolano 76C
Tussocksteppe 153
Tuticorin 98-99 F6
Tuttlingen 50-51 C5
Tuwaik, Djebel 98-99 C4
Tuxpán de Rodriguez Cano 126-127 G7
Tuxtla Gutiérrez 126-127 H8
Tuy 70-71 B2
Tuzla 78-79 E2
Tuzmeer 66-67 H8
Tweed 46-47 E3
Tweede Bakoe 68B
Tweede Exloërmond 22-23 F4
Tweedsmuir Provincial Park 121A
Twello 26-27 F4
Twelve Pins 46-47 B4
Twente (Ls.) 26-27 G3
Twente (Vliegveld) 26-27 G3
Twentekanaal 26-27 G4
Twertsa 66-67 H4
Twickel 26-27 G3
Twickenham 49C A3
Twijzelerheide 22-23 E3
Twin Falls 126-127 D3
Twisk 26-27 D2
Twiske 34-35A
Twiskepolder 34-35A
Two Harbors 120A
Tyborøn 37 D2
Tyborøn Kanaal 63C A1
Tynaarlo 22-23 F3
Tyndinski 102-103 N4
Tyne 46-47 F3
Tynemouth 46-47 F3
Tyresö 64E B2
Tyrifjord 62-63 D4
Tyrone 48A
Tyrrheense Zee 74-75 C4 D5
Tyrus, zie Sur
Tzum 22-23 D3
Tzummarum 22-23 D3

U

Übach-Palenberg 30-31 G5
Ubangui 146-147 I22
Ubaye 58-59 C5
Ubbergen 30-31 F1
Úbeda 70-71 D4
Uberaba 135 F4
Überlingen 54-55 D1
Überlingermeer 54-55 D1
Ubiña, Peña 70-71 C1
Ubon 106-107 D5
Ubud 107C
Ubundu 114-115 F5
Ucayali 135 C3
Uchelen 26-27 E4
Ucka 58-59 K4
Udaipur 98-99 F4
Uddel 26-27 E3
Uddelermeer 26-27 E4
Uddevalla 62-63 D4
Uden 30-31 F2
Udenhout 30-31 E2
Údine 74-75 D1
Udisa 100C
Uecker 50-51 E2
Uele 114-115 F4
Uelsen 26-27 G3
Uelzen 50-51 D2
Uffelte 22-23 E4
Ugalla 110-111 G5
Uganda 114-115 G4
Ugljan 58-59 L5
Uinta Mountains 126-127 D3 E3
Uitdam 34-35A
Uitenhage 116C C3
Uitgeest 26-27 C2
Uithoorn 26-27 C4
Uithuizen 22-23 F2
Uithuizermeeden 22-23 F2
Uithuizerwad 22-23 F2
Uitwateringskanaal 30-31 A3
Uitwateringssluizen 13C C2
Ujung Pandang 106-107 E7
Ukiah 124B
Ukkel 38-39 C2
Ulcinj 78-79 E4
Uleåborg, zie Oulu (Pl.)
Ulestraten 30-31 F5
Ulft 26-27 F5
Ulhas 99B
Ulhasnagar 99B
Ulicoten 30-31 D3
Ulkesluis 16B
Ulla 70-71 B2
Ullapool 46-47 D2
Ulm 50-51 C4 D4
Ulrum 22-23 E2
Ulster 46-47 B3 C3
Ulua 130 A2
Ulu Dağ 78-79 J4
Ulvenhout 30-31 D2
Umanak 63D
Umanakfjord 122-123 N2
Umbria 74-75 D3
Um Bugma 96 C7
Ume 62-63 F3
Umeå 62-63 G3
Umm Al-Aish 146-147 F24 G25
Umm Said 101 F5
Umtali 114-115 G6
Umtata 116C C3
Una 78-79 D2
Unalaska 118-119 D4
Ungava 122-123 L3
Ungavabaai 122-123 M4
Unimak 118-119 D4
Union 36 C1
Union City 125C B2
Unión, La 70-71 F4
Unión, La 130 A3
United States Highway 125C B1
Unna 52C
Unna 52E
Unst 46-47 b1
Unstrut 50-51 D3
Untermeer 54-55 C1 D1
Unterwalden (Nidwalden) 55E
Unterwalden (Obwalden) 55E
Untrop-Schmehausen 61B
Upemba Nationaal Park 113E
Upernavik 144A
Upington 116C B2
Upola Point 141A1
Upper Bay 125C B3
Uppsala (Ls.) 65C
Uppsala (Pl.) 62-63 F4
Ur 38-39 E2
Urabá, Golf van 130 C4
Uranium City 122-123 I4
Uraricuera 130 F5
Urawa 109E B2
Urbe, Aeroporto del 76B
Urbino 74-75 D3
Urbión 70-71 E2
Ure 46-47 F3
Ureterp 22-23 E3
Urfa 66-67 I8
Urft 38-39 E2
Urgel, Llanos de 70-71 F2
Uri 55E
Urirotstock 54-55 C2
Urk 26-27 E2
Urkervaart 26-27 E2
Urk, Val van 26-27 E2
Urmond 30-31 F5
Urnermeer 54-55 C2
Ursem 26-27 C2
Uruapan 126-127 F8
Uruguay (Riv.) 135 E5
Uruguay (St.) 135 E6
Urumtsji, zie Wulumuqi
Urville Eiland, D' 141B B3
Urville, Kaap d' 138-139 D2
Uşak 78-79 J5
Usedom 50-51 E1 F2
Ushuaia 135 D8
Usk 46-47 E5
Üsküdar 78-79 J4

Usquert 22-23 F2
Usselincxhaven 34-35A
U.S.S.R. 77D
Ústi 50-51 F3
Ústica 74-75 D5
Usumacinta 126-127 H8
Usun 101 E2
Utah 126-127 D4
Utah Lake 126-127 D3
Utibe 146-147 H12
Utica 126-127 K3
Utica-Rome 125A
Utiel 70-71 E3
Utrecht 26-27 D4
Utrechtse Heuvelrug 11A
Utrera 70-71 C4
Utsjiurabaai 109A D2
Utsjoki 62-63 H2
Uttar Pradesh 100C
Uusikaupunki 62-63 G4
Uusimaa 65C
Uvea 145M2
Uvéa 138-139 G4
Uxbridge 49C A2
Uyuni 135 D5
Uyuni, Salar de 133 D4 D5

V

Vaal 110-111 F7
Vaals 30-31 G5
Vaalserberg 30-31 G5
Vaanplein 34-35B
Vaasa (Ls.) 65C
Vaasa (Pl.) 62-63 G3
Vaassen 26-27 E3
Vác 78-79 E1
Vaccarès, Etang de 44E
Vadheim 145A
Vado, Embalse de El 72C
Vadsø 62-63 I1
Vaduz 54-55 D1
Vaganjski 58-59 L5
Váh 50-51 G4
Vaires-sur-Marne 45C D2
Valais 55E
Valburg 26-27 E5
Val-de-Marne 45B
Valdepeñas 70-71 D4
Valdes 133 D7
Valdez 122-123 E3
Val d' Isère 60
Valdivia 135 C6
Val-d'Oise 45B
Val-d'Or 122-123 L5
Valdres 62-63 D4
Valence 42-43 F4
Valencia (Ls.) 70-71 F4 F3
Valencia (Pl.) 130 E3
Valencia (Pl.) 70-71 F3
Valencia, Golf van 70-71 F3
Valenciennes 42-43 E1
Valentia 46-47 A5
Valentijn, Baai van 132B
Valera 137A
Valjevo 78-79 E2
Valkenburg (Pl.) 26-27 B4
Valkenburg (Pl.) 30-31 F5
Valkenburg (Vliegveld) 26-27 B4
Valkenisse 32A
Valkenswaard 30-31 E3
Valladolid 126-127 I7
Valladolid 70-71 D2
Valle d' Aosta 74-75 A2
Valle de la Pascua 130 E4
Vallée-de la-Marne 45B
Valleikanaal 26-27 D4
Vallejo 124B
Valletta 78-79 C7
Valley Stream 125C D3
Vällingby 64E A1
Vallorbe 54-55 A2
Valmayor, Embalse de 72C
Valnera 70-71 D1
Valois 42-43 E2
Valparaiso 135 C6
Vals 54-55 D2
Val-Saint-Lambert 40D
Valsbaai 116C A3
Valser Rijn 54-55 D2
Valtellina 58-59 F3 G3
Valthe 22-23 F4
Valthermond 22-23 F4
Vancouver (Eil.) 122-123 G4 G5
Vancouver (Pl.) 122-123 G5
Vänermeer 62-63 E4
Vänersborg 62-63 E4
Vannes 42-43 B3
Vanoise 58-59 C4
Vanrhynsdorp 116C A3
Vantor 64E B2
Vanua Levu 143C
Vanves 45C B3
Var 42-43 G5
Var (Dep.) 44A
Vara 58-59 F5
Varanasi 98-99 G4
Varangal 98-99 F5
Varanger 62-63 I1
Varangerfjord 62-63 I2
Varano, Lago di 74-75 E4
Varaždin 78-79 D1
Varazze 73C
Varberg 62-63 E5
Vardar 78-79 G4
Varde 63C A2
Varde 62-63 I1
Varel 53A C2
Varese 58-59 E4
Varese, Lago di 54-55 C3
Vari 79B
Varik 26-27 D5
Varkaus 62-63 H3
Varmdö 64E B2
Värmland 65C
Varna 78-79 I3
Värnamo 62-63 E5
Varsseveld 26-27 F5
Vasse 26-27 G3
Västerås 62-63 F4
Västerbotten 65C
Västerled 64E A2
Västernorrland 65C
Västervik 62-63 F5
Västmanland 65C
Vathi 78-79 I6
Vaticaanstad 76C
Vatnajökull 63A C2
Vatneyri 63A A2
Vättermeer 62-63 E5 E4
Vaucluse 44A
Vaucresson 45C B3
Vaud 55E
Vaugris 44C
Vaujours 45C D2
Vaupes 133 D2
Vauréal 45C A1
Vaxholm 64E B1
Växjö 62-63 E5
Vayres 44D
Vecht 26-27 H3 F2
Vecht 26-27 D4
Vechte 26-27 H3 G2
Veelerveen 22-23 G3
Veen 30-31 E1
Veendam 22-23 F3
Veenendaal 26-27 E4
Veenhuizen 22-23 E3
Veenoord 22-23 F5
Veenwouden 22-23 D3
Veere 30-31 B2
Veermansplaat 30-31 B2 C2
Veerse Gat 17C
Veersegatdam 17C
Veerse Meer 30-31 B2
Veessen 26-27 F3
Vega 62-63 D3 E3
Vega, La 130 D2
Vega, La 70-71 D4
Vegas, Las 126-127 C4
Vègesack 53A C2
Veghel 30-31 F2
Vejle 63C A2
Vejlefjord 63C A2
Vela, La 130 E3
Velay, Monts du 42-43 E4
Velden 58-59 K3
Velden 30-31 G3
Veldhausen 26-27 G2
Veldhoven 30-31 E3
Veldwezelt 30-31 F5
Veldwijk 26-27 E3
Velebit Gebergte 78-79 C2
Velebitski Kanal 58-59 K5 L5
Velen 26-27 G5
Veleta 70-71 D4
Vélez-Málaga 70-71 D5
Veliko Tarnovo 78-79 H3
Velino, Monte 74-75 D3
Velletri 74-75 D4
Vellon, Embalse de el 72C
Velp (Pl.) 26-27 E5
Velp (Riv.) 38-39 D2
Velsen 26-27 C3
Velsen-Noord 34-35A
Velsertunnel 34-35A
Veltheim 61B
Velur 98-99 F5
Veluwe 26-27 E3 F4
Veluwemeer 26-27 E3
Veluwezoom 11B
Veluwezoom, Nationaal Park 26-27 E4 F4
Vendaland 117C
Vendée (Dep.) 44A
Vendée (Ls.) 42-43 C3
Vendôme 42-43 D3
Vendrell 70-71 G2
Vendsyssel 63C A1 B1
Veneta, Laguna 76A
Venetiaanse Alpen 58-59 I3
Venetië, Golf van 74-75 D2
Venetië, zie Venézia
Veneto 74-75 C2 D2
Venézia 74-75 D2
Venezuela 135 C2 D2
Venezuela, Cordillera de 133 D2
Venezuela, Golf van 135 C1
Venhorst 30-31 F2
Venhuizen 26-27 D2
Venlo 30-31 G3
Venlo-West 30-31 G3
Vennen 30-31 E2
Venosta 58-59 G3
Venraij 30-31 F2
Venterspost 117D
Venterspost West 117D
Ventimiglia 58-59 D6
Ventjagersgaatje 17B
Ventjagersplaat 17B
Ventoux, Mont 42-43 F4
Ventura 124B
Vera 70-71 E4
Veracruz 126-127 G8
Veragua, Cordillera de 130 B4 C4
Vera, La 70-71 C3
Verano, Campo 76C
Verbania 58-59 E4
Verbier 54-55 B2
Vercelli 74-75 B2
Vercors 58-59 B5 B4
Verden 50-51 C2
Verdon 58-59 C6
Verdon, Le 42-43 C4
Verdronken land van Saeftinge 30-31 C3
Verdronken land van Zuid-Beveland 30-31 C3
Verdun 126-127 L2
Verdun 42-43 F2
Vereeniging 116C C2
Vérendrye Park, La 126-127 K2
Verendrye Provincial Park, La 121A
Verenigde Staten 126-127
Verenigd Kanaal 22-23 G3
Verenigd Koninkrijk 46-47
Verhildersum 22-23 E2
Verlegenhuken 63B B1
Verlengde Gemmelandsweg 131D
Verlengde Hoogeveense Vaart 22-23 F5
Vermilion Range 120A
Vermont 126-127 L3
Vernon 45B
Véroia 78-79 G4
Verona 125C A2
Verona 58-59 G4 H4
Verrazano Bridge 125C B3
Verrières, Bois de 45C B3
Versailles 45C A3 B3
Versali, Baai van 132B
Vert, Cap 110-111 B3
Verviers 38-39 D2
Vervins 42-43 E2
Verwoerddam, H. 117A
Vesdre 38-39 E2 D2
Vésinet, Le 45C B2
Vesoul 42-43 G3
Vessem 30-31 E3
Vest-Agder 65C
Vesterålen 62-63 E2
Vestfjord 62-63 E2
Vestfold 65C
Vestmannaeyjar 63A B3
Vest Spitsbergen 63B B2 C2
Vesuvius 74-75 E4
Veszprém 78-79 D1
Vetlanda 62-63 E5
Vettore, Monte 74-75 D3
Veurne 38-39 A1
Veurne Ambacht 38-39 A1
Vevey 54-55 A2
Vézère 42-43 D4
Via Bella 131D
Via Mala 54-55 D2
Viana do Castelo 70-71 B2
Vianden 38-39 E3
Vianen 26-27 D5
Viar 70-71 C4
Viaréggio 74-75 C3
Viborg 63C A1
Vibo Valentia 74-75 F5
Vicenza 58-59 H4
Vich 70-71 G2
Vichada 130 D5 E5
Vichren 78-79 G4
Vicht 38-39 E2
Vichy 42-43 E3
Vicksburg 126-127 H5
Vico, Lago di 74-75 D3
Victor Harbour 138-139 D5
Victoria (Eil.) 122-123 H2 I2
Victoria (Ls.) 138-139 E5
Victoria (Pl.) 114-115 I5
Victoria (Pl.) 122-123 G5
Victoria (Riv.) 138-139 C3 D3
Victoria Dock 49C C2
Victorialand 144B
Victoriameer 110-111 G5
Victoria, Mount 138-139 E2
Victoria Park 49C C2
Victoria, Straat 122-123 I3 J3
Victoria Val 110-111 F6
Victoria-Wes 116C B3
Vidin 78-79 G3
Vidöasen 64C A2
Viedma 135 D7
Viejo 130 A3
Vielsalm 38-39 D2
Vienne (Dep.) 44A
Vienne (Pl.) 42-43 F4
Vienne (Riv.) 42-43 D3
Vientiane 106-107 D5
Vierhouten 26-27 E3
Vierhouterbos 26-27 E3
Vierhuizen 13C C2
Vierhuizergat 13C C2
Vierkant, Punt 132C3
Vierlingsbeek 30-31 G2
Vierpolders 30-31 C1
Vierre 38-39 D3
Viersen 38-39 E1
Vierwaldstätter Alpen 58-59 E3
Vierwoudstrekenmeer 54-55 C1 C2
Vierzon 42-43 E3
Vietnam 163G
Vigévano 74-75 B2
Vignemale 42-43 C5
Vigo 70-71 B2
Vigo, Ria de 70-71 A2 B2
Vijayavada 98-99 G5
Vijfherenlanden 26-27 D5
Vijfhuizen 26-27 C3
Vijlen 30-31 F5
Vijosë 78-79 F4
Vik 145A
Vik 145A
Viking 36 C3
Vikna 62-63 D3
Vikram 146-147 G28 G29
Vila 138-139 G3
Vila Cabral 114-115 G6
Vila de João Belo 116C D2
Vilaine 42-43 B3
Vila Luso 114-115 E6 F6
Vila Nova de Gaia 70-71 B2
Vila Real 70-71 B2
Vilhelmina 62-63 F3
Villach 58-59 J3
Villa Cisneros 114-115 B2
Villa Constitucion 137D
Villacoublay (Pl.) 45C B3
Villacoublay (Vliegveld) 45C B3
Villagarcia de Arosa 70-71 B2
Villahermosa 126-127 H8
Villalba 70-71 B1
Villamil 143B
Villano, Kaap 70-71 A1
Villanueva y Geltrú 70-71 G2
Villard-de-Lans 60
Villar, Embalse de el 72C
Villarreal 70-71 F3
Villarrica 135 E5
Villars 54-55 B2
Villaviciosa 70-71 C1
Ville de Paris 44A
Ville-du-Bois, La 45C B4
Villefranche 58-59 D6
Villefranche-sur-Saône 58-59 A4
Villejuif 45C C3
Villena 70-71 F4
Villeneuve 45C D1
Villeneuve-Saint George 45C C3 C4
Villennes 45C A2
Villeparisis 45C D2
Villepreux 45C A3
Villerupt 38-39 D3
Villeurbanne 42-43 F4
Villiers-sur-Marne 45C D3
Villingen 50-51 C4
Vilvoorde 38-39 C2
Viminale, Monte 76C
Vimy 38-39 A2
Viña del Mar 135 C6
Vinalapó 70-71 F4
Vinaroz 70-71 F3
Vincennes 45C C3
Vincennes, Bois de 45C C3
Vindhya Gebergte 98-99 F4
Vineland 125A
Vinh 106-107 D5
Vinho, Pais do 70-71 B2
Vinkeveen 26-27 C4
Vinkeveense Plassen 26-27 C4
Vipiteno-Sterzing 58-59 H3
Vire 38-39 D3
Vire 42-43 C2
Virelles, Etang de 38-39 C2
Virgin Eilanden 130 E2 F2
Virginia 126-127 J4 K4
Viroflay 45C B3
Viroin 38-39 C2
Virton 38-39 D3
Virunga 110-111 F5
Virunga Nationaal Park 113E
Vis 78-79 D3
Visakhapatnam 98-99 G5
Visalia 124B
Visayanzee 106-107 F5
Visby 62-63 F5
Visé 38-39 D2
Višegrad 78-79 E3
Viseu 70-71 B3
Viskan 63C C1
Viso, Monte 58-59 D5
Visp 54-55 B2
Vispa 54-55 B2
Vissering 16A
Vissersbank 130-131 C2
Visvliet 22-23 E2
Viterbo 74-75 D3
Vitiazdiep 106-107 H5
Viti Levu 143C
Vitória 135 F5
Vitoria 70-71 E2
Vitosja 78-79 G3
Vitry 42-43 F2
Vitry-Chatillon 45C C4
Vitry-sur-Seine 45C C3
Vitshumbi 113F
Vittorio Emanuele, Corso 76C
Vittório Veneto 58-59 I4
Vittorio Veneto, Via 76C
Viva, Laguna 145G
Vivarais, Monts du 42-43 F4
Vivero 70-71 B1
Vizcaino Woestijn 126-127 D6
Vizcaya 70-71 E1
Vlaamse Ardennen 38-39 B2
Vlaamse Banken 38-39 A1
Vlaams Laagland 86-87 E3
Vlaanderen 39E
Vlaardingen 26-27 B5
Vlaardinger Ambacht 34-35B
Vlaardingervaart 26-27 B5
Vlagtwedde 22-23 G3
Vledderdiep 22-23 E4
Vleuten 26-27 D4
Vlezenbeek 41B
Vliehors 22-23 B2 B3
Vlieland 22-23 B2 C2
Vlierden 30-31 F3
Vliestroom 22-23 C2
Vlijmen 30-31 E2
Vlissingen 30-31 B3
Vlissingen-Oost 30-31 B3
Vlist 26-27 C5
Vlodrop 30-31 G4
Vlonë 80-81C
Vlorë 78-79 E4
Vlothaven 34-35A
Vltava 50-51 F4
Voeliagméni 79B
Voerde 52C
Voerendaal 30-31 F5
Vogeleiland 16C
Vogelenzang 26-27 C3
Vogelkop 138-139 D2
Vogelsberg 50-51 C3
Vogelwaarde 30-31 B3
Vogezen 42-43 G3 G2
Voghera 74-75 B2
Voiron 58-59 B4
Voisins-le-Bretonneux 45C A3
Vojvodina 78-79 E2 F2
Volcano Eilanden 106-107 H4
Volcanotrog 142-143 I6
Volendam 26-27 D3
Volkel (Pl.) 30-31 F2
Volkel (Vliegveld) 30-31 F2
Volkerak 30-31 C2
Volkerakdam 17A
Volkeraksluizen 17B
Vollenhove 26-27 E2
Vollenhovermeer 26-27 E2
Vólos 78-79 G5
Vólos, Golf van 78-79 G5
Volta 114-115 C4
Voltameer 110-111 D4
Volta Redonda 135 F5
Volterra 74-75 C3
Volturno 74-75 E4
Voltzberg 130-131 B3
Voltzberg, Natuurreservaat 131B
Vondelingenplaat 34-35B
Vondelingenweg 34-35B
Vondelings- en Galgeplaat 17A
Vondelingsplaat 30-31 B2
Vondelpark 34-35A
Voorboezem 16B
Voorburg 26-27 B4
Voorhof 34-35B
Voorhout 26-27 B4
Voor-Indië 94-95 I7 J7
Voorne 30-31 C1
Voornse Duinen 34-35B
Voorns Kanaal 30-31 C1
Voor-Rijn 54-55 D2
Voorschoten 26-27 B4
Voorst 26-27 F4
Voorst, De 26-27 E2
Voorster Beek 11B
Voorthuizen 26-27 E4
Vopnafjördhur 63A D2
Vorarlberg 58-59 G2
Vorden 26-27 F4
Vordingborg 63C B2
Vorst 41B
Vorstenbosch 30-31 F2
Vosges 44A
Voss 62-63 C4
Vossemeer 26-27 E2
Vouga 70-71 B3
Vranameer 145K
Vranje 78-79 F3
Vratsa 78-79 G3
Vrbas 78-79 D2
Vreden 26-27 G4
Vreeland 26-27 D4
Vreeswijk, zie Nieuwegein-Zuid
Vreewijk 34-35B
Vries 22-23 F3
Vriescheloo 22-23 G3
Vriezenveen 26-27 G3
Vrijheid 116C D2
Vroomshoop 26-27 G3
Vrouwenheide 30-31 F5
Vrouwenpolder 30-31 B2
Vrouwenzand 22-23 C4
Vršac 78-79 F2
Vršačkikanaal 78-79 F2
Vryburg 114-115 F7
Vught 30-31 E2
Vuile Gat 30-31 C1
Vulcaanhaven 34-35B
Vulcano 74-75 E5
Vulkaan Pas 78-79 G2
Vúlture, Monte 74-75 E4
Vuren 26-27 D5
Vuurland, zie Fuego, Tierra del

W

Waadt, zie Vaud
Waaigat 132C4
Waal 26-27 E5 D5
Waal, De 34-35B
Waalhaven 34-35B
Waalre 30-31 E3
Waal, 't 26-27 D4
Waalwijk 30-31 E2
Waarde 30-31 C3
Waardenburg 26-27 D5
Waarder 26-27 C4
Waarderpolder 34-35A
Waardgronden 22-23 C3
Waardpolder 22-23 B4
Waarschoot 31B
Waas, Land van 38-39 C1
Wabana 122-123 N5
Wabash 126-127 I4
Wabush 122-123 M4
Wachau 50-51 F4
Wachtebeke 31B
Waco 126-127 G5
Wadden Eilanden 86-87 E3
Waddenzee 22-23 C3 E2
Waddington, Mount 122-123 G4
Waddinxveen 26-27 C4
Wädenswil 54-55 C1
Wadi Halfa 114-115 G2
Wad Medani 114-115 G3
Wadoek 132B
Waga 66-67 J3
Wagenberg 30-31 D2
Wagenborgen 22-23 F2
Wageningen 130-131 B2
Wageningen 26-27 E5
Wageningenpolder 132B
Wagerbaai 122-123 K3
Wagga Wagga 138-139 E5
Wahiawa 141A B2
Waiau 141B A4
Waidhofen 58-59 K2
Waigatsj 66-67 M1 N2
Waigeo 138-139 D2
Waiho 106-107 D3 E3
Waihou 141B C2
Waikato 141B B2 C2
Wailuku 141A C2
Waimakariri 141B B3
Waipa 141B C2
Waipaoa 141B C2
Waipawa 141B C2
Wairau 141B B3
Wairoa 141B C2
Waitaki 141B B3
Wakatipumeer 141B A4
Wakayama 109A C4
Wakazabaai 109A C3
Wake 142-143 K7
Wakkanai 109A D1
Walachije 78-79 G2 I2
Walbrzych 50-51 G3
Walcheren 30-31 A2 B2
Walcheren, Kanaal door 30-31 B3 B2
Walcourt 38-39 C2
Wald 54-55 C1
Waldai 66-67 H4
Waldai Hoogte 66-67 H4
Waldeck (Pl.) 132B
Waldeck (Polder) 132B
Waldeck (Waterkrachtcentrale) 61B
Waldenburg, zie Walbrzych
Waldenrath 30-31 G4
Waldingham 49C C4
Waldshut 54-55 C1
Waldviertel 50-51 F4
Walenmeer 54-55 D1
Wales 46-47 E5 E4
Walga 62-63 H5
Walgett 138-139 E5
Wallaroo 138-139 D5
Wallasey 46-47 E4
Walla Walla 126-127 C2
Wallington 49C B3
Wallis Eilanden 142-143 L10 M10
Wallis en Futuna 140A F6 G6
Walliser Alpen 58-59 D4 D3
Wallis, zie Valais
Walmiera 62-63 H5
Walsall 46-47 F4
Walsoorden 30-31 C3
Walsum 52C
Waltham Abbey 49C C1
Walthamstow 49C C2
Walton 49C A3
Walton on the Hill 49C B4
Waltrop 52C
Walvisbaai (B.) 110-111 E7
Walvisbaai (Pl.) 114-115 E7
Walvisrug 110-111 D7
Wamel 30-31 E1
Wan 66-67 J8
Wanakameer 141B A3
Wanapa 132C3
Wanavara 102-103 L3
Wandsworth 49C B3
Wanekreek 130-131 D2
Wanganui (Pl.) 141B C2
Wanganui (Riv.) 141B B2 C2
Wangerooge 53A B2
Wanicastraat 131D
Wankie 114-115 F6
Wankie Nationaal Park 113E
Wanmeer 66-67 J8
Wanne-Eickel 52C
Wanneperveen 26-27 F2
Wanroij 30-31 F2
Wanssum 30-31 G2
Wanstead 49C C2
Wantij 13C C2
Wanxian 106-107 D3
Wapenveld 26-27 F3
Wapserveen 22-23 E4
Warappabank 130-131 C2
Warburton 138-139 D4
Warche 38-39 E2
Warder 26-27 D2
Waregem 38-39 B2
Waremme 38-39 D2
Waréna 50-51 K1
Warffum 22-23 F2
Warfhuizen 22-23 E2
Warga 22-23 D3
Warkworth 146-147 M38 M39
Warlingham 49C C4
Warmbad 116C A2
Warmelo 26-27 G4
Warmenhuizen 26-27 C2
Warmia 50-51 I1 I2
Warmond 26-27 C4
Warnemünde 50-51 E1
Warnow 50-51 D2
Warns 22-23 C4
Warnsveld 26-27 F4
Warraq el Arab 112B
Warraq el Hadr 112B
Warrego 138-139 E4
Warrenton 116C B2
Warri 112E
Warringah 140B2
Warrington 48D
Warrnambool 138-139 E5
Warschau, zie Warszawa

Warszawa 50-51 I2
Warta 50-51 H3 F2
Wartena 22-23 D3
Warwick (Graafschap) 48A
Warwick (Pl.) 138-139 F4
Wasatch Range 126-127 D4 D3
Washington (Eil.) 142-143 N8
Washington (Pl.) 126-127 K4
Washington (St.) 126-127 B2 C2
Washington Nationaal Park 132C3
Wash, The 46-47 G4
Wasjabo 130-131 A2
Wasjka 66-67 K3
Waskemeer 22-23 E3
Wasmes 38-39 B2
Waspik 30-31 D2
Wassen 54-55 C2
Wassenaar 26-27 B4
Wassenberg 30-31 G4
Wasserbillig 38-39 E3
Waterberg 26-27 E4
Waterbury 125A
Waterford (Graafschap) 48A
Waterford (Pl.) 46-47 C4
Watergraafsmeer 34-35A
Wateringen 26-27 B4
Waterkant 131D
Waterland 26-27 C3 D3
Waterlandkerkje 30-31 B3
Waterloo 38-39 C2
Waterloo 130-131 B2
Waterloo 126-127 H3
Watermaal-Bosvoorde 41B
Watervliet 30-31 B3
Waterways 122-123 H4
Waterwolf 13C D3
Watford 49C A1
Watling 126-127 L7
Watson 140B3
Watson Lake 122-123 G3
Watsonville 124B
Wattenscheid 52C
Wattwil 54-55 D1
Watum, Bocht van 22-23 F2
Watzmann 58-59 I2
Wau 138-139 E2
Wau 114-115 F4
Waubach 30-31 G5
Wave Hill 138-139 C3 D3
Waveney 46-47 G4
Waver, zie Wavre
Wavre 38-39 C2
Waxweiler 38-39 E2
Wayombo 130-131 B2
Weald, The 46-47 F5 G5
Wear 46-47 F3
Weaver 48D
Wedde 22-23 G3
Weddellzee 146-147 P17 Q18
Weed 124B
Weelde 30-31 D3
Weenen 91A
Weerdinge 22-23 F4
Weerselo 26-27 G3
Weert 30-31 F3
Weesen 54-55 D1
Weesp 26-27 D3
Wegberg 38-39 E1
Weggis 54-55 C1
Wehe 13C D2
Wehe-Den Hoorn 22-23 E2
Wehl 26-27 F5
Weichsel, zie Wisla
Weiden 50-51 E4
Weideoever 66-67 K6 K5
Weidum 22-23 D3
Weiher 61B
Weimar 50-51 D3
Weinfelden 54-55 D1
Weinviertel 50-51 G4
Weipa 138-139 E3
Weissenstein 54-55 B1
Weisse Spitze 58-59 I3
Weisshorn 54-55 B2
Weissmies 54-55 C2
Weisweiler 61B
Weiteveen 22-23 F5
Wekerom 26-27 E4
Weldam 26-27 G4
Welikaja 62-63 I5
Welikije Loeki 62-63 I5
Weliki Oestjoeg 66-67 K3
Welkom 114-115 F7
Well 30-31 G2
Welland 46-47 F4
Welland Kanaal 126-127 K3
Wellerlooi 30-31 G2
Wellesley Eilanden 138-139 C3 D3
Welling 49C D3
Wellington (Eil.) 135 C7
Wellington (Pl.) 142-143 L13
Wells Gray Provincial Park 121A
Welplaat 34-35B
Wels 58-59 K1
Welschap 30-31 E3
Welsum 26-27 F3
Welwyn Garden City 49B
Welz 50-51 F4
Wembley 49C A2 B2
Wemeldinge 30-31 B2
Wemmel 41B
Wenen, zie Wien
Wener Woud 58-59 L1 M1
Wengen 54-55 B2
Wenningfeld 26-27 G5
Wenta 62-63 G5
Wentspils 62-63 G5
Wentworth 138-139 E5
Wenzhou 106-107 F4
Wepener 116C C2
Werchnekolymsk 102-103 Q3
Werchojansk 102-103 O3
Werchojansk, Gebergte van 102-103 N3 O3
Werkendam 30-31 D1
Werkhoven 26-27 D4
Wernhout 30-31 D3
Wernigerode 50-51 D3
Werra 50-51 D3
Wertach 50-51 D4
Werth 26-27 G5
Wervershoof 26-27 D2
Wervik 38-39 B2
Weseke 26-27 G5
Wesel 50-51 B3
Wesel-Datteinkanaal 41C
Wesel-Datteln-Kanal 52C
Wesepe 26-27 F3
Weser 50-51 C2
Wesnjaki 68A C2
Wessel Eilanden 138-139 C3 D3
Wesseling 41C
Wessem 30-31 F4
Wessem-Nederweert, Kanaal 30-31 F3 F4
West-Antarctica 144B
West-Australië 138-139 B4 C4
Westaustralisch bekken 142-143 D11 E11
Westaustralische Stroom 152
Westbank 97C
West Bay 145I
West-Bengalen 99A
West-Berlijn 56A
West Branch 124B
West-Carolinenbekken 146-147 I34 J34
Westdongeradeel 32A
Westdorpe 30-31 B4
Westeinderplassen 26-27 C4
West Ekofisk 36 C2
Westelijke Balkan 78-79 G3
Westelijke Brabantse Leemstreek 39E
Westelijke Cordillera 133 C2
Westelijke Dal 62-63 E4
Westelijke Dwina, zie Daugawa
Westelijke Eufraat 66-67 J8
Westelijke Grote Erg 110-111 C2 D1
Westelijke Haven 68A B2
Westelijke Manytsj 66-67 J6
Westelijke Morava 78-79 F3
Westelijke Ourthe 38-39 E2 D2
Westelijke Sierra Madre 126-127 E5 F7
Westelijke Indische rug 146-147 N25 L27
Westend 49C B2
Westende 38-39 A1
Westenholte 26-27 F2
Westenschouwen 30-31 B2
Westenwinddrift 152
Westerbork 22-23 F4
Westerbork 32A
Westereems 53A A2
Westeremden 22-23 F2
Westerhaar 26-27 G3
Westerham 49C C4
Westerhoven 30-31 E3
Westerklief 16B
Westerkwartier 22-23 E2 E3
Westerland 22-23 B4
Westerlee 34-35B
Westerlee 22-23 F3
Westerlo 38-39 C1
Western Approaches 46-47 B5 C5
Westernieland 13C D2
Westerschelde 30-31 B3
Westerschouwen 32A
Westerstede 53A B2
Westerveld, Crematorium 34-35A
Westervoort 26-27 E5
Westerwald 50-51 B3 C3
Westerwolde 22-23 G3 G4
Westerwoldse A 22-23 G3
Westeuropees bekken 146-147 D19 E20
Westfalen 61B
Westfriese Vaart 22-23 B4 C4
West-Friesland 22-23 B4 C5
Westgat 30-31 B2
Westgat 22-23 B4
Westgat 22-23 E2
West-Ghats 98-99 F5
West-Groenland 63D
West-Groenlandstroom 152
West Ham 49C C2
West Hartlepool 46-47 F3
Westhaven 34-35A
West India Docks 49C C2
Westkaap 141B A4
Westkapelle 30-31 A2
West-Knollendam 26-27 C2
Westland 26-27 B4
Westland 141B B3
West Lothian 48A
Westmaas 30-31 C1
Westmalle 30-31 D3
Westmeath 48A
Westmorland 48A
West New York 125C B2
Westonaria 117D
Weston-super-Mare 46-47 E5
West Orange 125C A2
West Palm Beach 126-127 J6
Westplaat 34-35B
Westport 46-47 B4
Westport 141B B3
Westpunt (Kaap) 132C1
Westpunt (Kaap) 132C2
Westpunt (Pl.) 132C2
Westrak 13C B2
West Riding 48A
Westrussische Rug 66-67 G5 H4
West-Samoa 140A G6
Westsiberisch Laagland 86-87 K2 L2
West Sole 36 C3
West-Souburg 17C
Weststellingwerf 32A
West Suffolk 48A
West Sussex 48A
West-Terschelling 22-23 C2
West-Turkestan 102-103 G5 I5
West Virginia 126-127 J4
West-Vlaanderen 38-39 A1 B2
Westvlieland 22-23 B2 B3
Westwijk 34-35B
Westwoud 26-27 D2
Westzaan 26-27 C3
Westzaner Overtoom 34-35A
Wetar 106-107 F7
Wetloega 66-67 K4
Wetter 52C
Wetteren 38-39 B1
Wettersteingebergte 58-59 G2 H2
Wettingen 54-55 C1
Wetzens 13C B2
Wetzikon 54-55 C1
Wetzlar 50-51 C3
Weurt 30-31 F1
Wevelgem 38-39 B2
Wewak 138-139 E2
Wexford (Graafschap) 48A
Wexford (Pl.) 46-47 C4
Wey 46-47 F5
Weybridge 49C A3
Weymouth 46-47 E5
Wezembeek-Oppem 41B
Wezep 26-27 E3 F3
Whakatane 141B C2
Whale Cove 122-123 J3
Whangarei 141B B2
Wharfe 46-47 F4
Wheeling 126-127 J3
Whitby 46-47 F3
White Bay 122-123 N4
Whitehaven 46-47 E3
Whitehorse 122-123 F3
White Horse Hills 46-47 F5
White Mountains 126-127 L3
White River 126-127 H4
Whitestone 125C C2 D2
Whitney, Mount 126-127 C4
Whyalla 138-139 D5
Wiawiabank 130-131 D2
Wia Wia, Natuurreservaat 131B
Wiborg 62-63 I4
Wichita 126-127 G4
Wichita Falls 126-127 G5
Wick 46-47 B1
Wicklow (Graafschap) 48A
Wicklow (Pl.) 46-47 C4
Wicklow Mountains 46-47 C4
Widnes 48D
Wieliczka 50-51 I4
Wielingen 30-31 A3
Wien (Pl.) 50-51 G4
Wien (Riv.) 56B
Wiener Neustadt 58-59 M2
Wienerwald 56B
Wienerwald See 56B
Wien-Schwechat, Luchthaven 56B
Wieprz 50-51 J3
Wierden 26-27 G3
Wieringen 22-23 B4 C4
Wieringermeer 22-23 B4 C4
Wieringerwaard (Pl.) 22-23 B4
Wieringerwaard (Polder) 22-23 B4
Wieringerwerf 22-23 C4
Wierum 22-23 E2
Wierumerwad 13C A2 B2
Wiesbaden 50-51 C3
Wiese 58-59 D2
Wiesmoor 53A B2
Wietmarschen 26-27 H2
Wieżyca 50-51 H1
Wigan 46-47 E4
Wigger 54-55 B1
Wight 46-47 F5
Wigmeer 66-67 H3 I3
Wigtown 48A
Wijchen 30-31 F1
Wijckel 22-23 D4
Wijcktop, Van der 130-131 B3
Wijde A 26-27 C4
Wijde Ee 22-23 D3
Wijdefjord 63B B2
Wijdenes 26-27 D2
Wijde Wormer 26-27 C2 C3
Wijhe 26-27 F3
Wijk aan Zee 26-27 C3
Wijk bij Duurstede 26-27 D5
Wijk, De 22-23 E5
Wijk en Aalburg 30-31 E1
Wijk Holy 34-35B
Wijlre 30-31 F5
Wijnandsrade 30-31 F5
Wijnegem 38-39 C1
Wijngaarden 26-27 C5
Wijnjeterp 22-23 E3
Wijster 22-23 F4
Wijthmen 26-27 F3
Wil 54-55 D1
Wilczek 102-103 H1
Wild 26-27 F5
Wildenborch 26-27 F4
Wildenrath 30-31 G4
Wildervank 22-23 F3
Wildervankkanaal, A. G. 22-23 F3
Wildhorn 54-55 B2
Wildspitze 58-59 G3
Wildstrubel 54-55 B2
Wilgerivier 116C C2
Wilhelminadorp 30-31 B2
Wilhelmina Gebergte 130-131 B4
Wilhelminahaven 34-35B
Wilhelminakanaal 30-31 D2 E2
Wilhelmina Rivier 130-131 D4
Wilhelm, Mount 138-139 E2
Wilhelmshaven 50-51 C2
Wilhelms Land 118-119 R2
Wilija 62-63 H5
Wiljoei 102-103 M3 N3
Wiljoeisk 102-103 N3
Wilkes 125A
Wilkes 144B
Wilkesland 144B
Wilkitski, Straat 102-103 K2 L2
Willamette 126-127 B3 B2
Willamettedal 128A
Willebroek 38-39 C1
Willebroek, Kanaal van 38-39 C1 C2
Willemsoord 26-27 F1
Willemstad 132C2
Willemstad 30-31 C2
Willeskop 26-27 C4
Williamsburg 125C C2
Williamstown 116C C3
Willis 107A
Willisau 54-55 B1
Willowmore 116C B3
Willows 124B
Wilmington 126-127 K5
Wilnioes 62-63 H5
Wilnis 26-27 C4
Wilp 26-27 F4
Wilp, De 22-23 E3
Wilrijk 38-39 C1
Wilsederberg 53A D2
Wilsum 26-27 E2
Wilsum 26-27 G2
Wilsveen 26-27 B4
Wiltonhaven 34-35B
Wiltshire 48A
Wiltz (Pl.) 38-39 D3
Wiltz (Riv.) 38-39 D3
Wiluna 138-139 C4
Wimbledon 49C B3
Wimbledon Park 49C B3
Wimmera 138-139 E5
Winchester 46-47 F5
Windesheim 26-27 F3
Windhoek 114-115 E7
Wind River Range 126-127 D3 E3
Windsor 46-47 F5
Windsor 122-123 K5
Windward Passage 126-127 K8 L7
Winisk (Pl.) 122-123 K4
Winisk (Riv.) 122-123 K4
Winkel 22-23 B4
Winnipeg 122-123 J4 J5
Winnipegmeer 122-123 J4
Winnipegosismeer 122-123 I4 J4
Winnipeg River 126-127 G1 H1
Winnitza 66-67 G6
Winona 126-127 H3
Winschoten 22-23 G3
Winschoterdiep 22-23 F3
Winssen 30-31 F1
Winston-Salem 126-127 J4
Winsum 22-23 D3
Winsum 22-23 F2
Winsumerdiep 22-23 E2 F2
Winter Harbour 120D
Winterswijk 26-27 G5
Winterthur 54-55 C1
Winton 138-139 E4
Wipptal 58-59 H2
Wirdum 22-23 D3
Wirtsmeer 62-63 H4
Wisch 26-27 F5
Wisch 32A
Wisconsin (Riv.) 126-127 H3 I3
Wisconsin (St.) 126-127 H2 I2
Wisentbos 16C
Wisjera 66-67 M3
Wisjnii Wolotsjok 66-67 H4
Wisla (Riv.) 50-51 I3 H2
Wisla Haf 50-51 H1
Wislok 50-51 I4
Wisloka 50-51 I4
Wismar 50-51 D2
Wissenkerke 30-31 B2
Wissmann Vallen 110-111 F5
Witebsk 62-63 I5
Wit Eiland 102-103 I2
Witham 46-47 F4
Witim 102-103 M4
Witimplateau 102-103 M4
Witjasdiep 106-107 I2
Witmarsum 22-23 C3
Wit-Rusland 66-67 F5 G5
Witte Berg, zie Kea, Mauna
Witte Criş 78-79 G1 F1
Witte Drin 78-79 F3
Witte Karpaten 50-51 G4 H4
Witten 52C
Wittenberg 91C
Wittenberge 50-51 D2
Wittenberg-Lutherstadt 50-51 E3
Witte Nijl 110-111 G3
Witte Pan 132C3
Witteveen 22-23 F4
Witte Volta 110-111 C3
Witte Zee 91A
Witte Zee 66-67 I2
Witwatersrand 110-111 F7
Wjasma 66-67 H4
Wjatka 66-67 L4
Wkra 50-51 I2
Wladimir 66-67 J4
Wladimir-Wolynskij 50-51 K3
Wladiwostok 102-103 O5
Wloclawek 50-51 H2
W-Nationaal Park 113E
Wnoekowo 68A A3
Woekiang 106-107 D4
Woensdrecht 30-31 C3
Woeoksi 62-63 I4
Woerden 26-27 C4
Woeste Hoeve 26-27 E4
Woëvre 42-43 F2
Wogmeer 26-27 C2
Wognum 26-27 D2
Wolchow (Pl.) 62-63 J4
Wolchow (Riv.) 62-63 I4
Wold A 22-23 E5
Woldberg (Bg.) 26-27 E3
Woldberg (Bg.) 26-27 F1
Woldendorp 22-23 G2
Wolderwijd 26-27 E3
Wolfen 53C
Wolfenbüttel 50-51 D2
Wolfgangmeer 58-59 J2
Wolfheze 26-27 E4 E5
Wolfsburg 50-51 D2
Wolga 66-67 H4 K4 K6
Wolgakanaal 66-67 I4
Wolga Plateau 66-67 J5 K4
Wolgograd 66-67 J6
Wolgograd, Stuwmeer van 66-67 K6 J6
Wolin 50-51 F2 F1
Wolkowysk 50-51 K2
Wollastonmeer 122-123 I4
Wollaston Schiereiland 122-123 H2 H3
Wollongong 138-139 F5
Wologda 66-67 I4
Wolphaartsdijk 30-31 B2
Wolsk 66-67 K5
Wolvega 22-23 D4
Wolverhampton 46-47 E4
Wolverhampton-Birmingham 48C
Wolynië 66-67 F5 G5
Wolynisch Podolisch Plateau 86-87 G4
Wolzjski 66-67 J6 K6
Wommels 22-23 D3
Wonotobo Vallen 130-131 A3
Wonsan 106-107 F3
Wonseradeel 32A
Woodbridge 125C A4
Wood Buffalo National Park 122-123 H4
Woodford 49C C2
Wood Green 49C B2 C2
Woodham 49C A4
Woodhaven 125C C3 D3
Woodland 124B
Woodlark 138-139 F2
Woods, Lake of the 122-123 J5
Woold (Ls.) 26-27 G5
Woold (Pl.) 26-27 G5
Woollahra 140B2
Woolwich 49C C2 D2
Woomera 138-139 D5
Worcester (Graafschap) 48A
Worcester (Pl.) 46-47 E4
Worcester (Pl.) 116C A3
Worcester (Pl.) 126-127 L3
Workington 46-47 E3
Workoeta 66-67 N2
Workum 22-23 C4
Wormeldange 38-39 E3
Wormer (Ls.) 13A
Wormer (Pl.) 26-27 C3
Wormerveer 26-27 C3
Wormley 49C C1
Worms 50-51 C4
Worm, zie Wurm
Woronezj 66-67 I5
Woronja 62-63 J2
Woronowo 50-51 K1
Woronzowo 68A B3
Worosjilowgrad 66-67 I6
Wörth 61B
Wörthermeer 58-59 K3
Worthing 46-47 F5
Wortman 16A
Wostok 144B
Wotkinsk 66-67 L4
Wotkinsk, Stuwmeer van 66-67 L4 M4
Woubrugge 26-27 C4
Woudenberg 26-27 D4
Woudhoek 34-35B
Woudkarpaten 50-51 J4 K4
Woudrichem 30-31 E1
Woudsend 22-23 D4
Wouw 30-31 C2
Wouwkanaal, Ir. van 132B
Wouwse Plantage 30-31 C3
Wrangel 102-103 S2 T2
Wrangell 122-123 F4
Wrath, Kaap 46-47 D1
Wrexham 46-47 E4
Wrigley 122-123 G3
Wroclaw 50-51 G3
Wrotham 49C D4
Wuhan 106-107 E3
Wuhu 106-107 E3
Wulumuqi 98-99 G2
Wupper 50-51 B3
Wuppertal 50-51 B3
Würgassen 61B
Würm 58-59 H1
Wurm 30-31 G5
Würmmeer 50-51 D5
Würselen 30-31 G5
Würzburg 50-51 C4
Wutach 58-59 E1
Wuustwezel 30-31 D3
Wuwei 106-107 D3
Wuzhou 106-107 E4
Wye 46-47 E4
Wijkermeerpolder 34-35A
Wylermeer 30-31 F1
Wym 66-67 L3
Wyndham 138-139 C3
Wyoming 126-127 D3 E3
Wytsjegda 66-67 K3
Wyvis, Ben 46-47 D2

X

Xánthi 78-79 H4
Xhosa, zie Ciskei
Xhosa, zie Transkei
Xiamen 106-107 E4
Xian 106-107 D3
Xiangfan 106-107 E3
Xingú 133 E3
Xinhailian 106-107 E3
Xinhui 108D A2
Xining 106-107 D3
Xinjiang-Weiwur 98-99 G2
Xintang 108D B1
Xinxiang 106-107 E3
Xizang 98-99 G3 H3
Xuzhou 106-107 E3

Y

Yaan 106-107 D3
Yamagata 109A D3
Yamaguchi 146-147 F34
Yampi Sound 138-139 C3
Yanqi 98-99 G2
Yaoundé 114-115 E4
Yap 106-107 G6
Yaque 126-127 L8
Yaqui 126-127 E6
Yare 46-47 G4
Yarralumla 140B3
Yasawa 143C
Yathkyedmeer 122-123 J3
Yauari 135 C3
Yavari 133 C3
Yazoo 126-127 H5
Ybbs 58-59 K1
Ye 106-107 C5
Yecla 70-71 E4
Yell 46-47 b1
Yellowhead Pas 122-123 H4
Yellowknife 122-123 H3
Yellowstone 118-119 J5
Yellowstone National Park 126-127 D3
Yellowstone River 126-127 E2
Yenagoa 112E
Yentai 106-107 F3
Yeovil 46-47 E5
Yerres 45C D4
Yerseke 30-31 C3
Yeşil Irmak 66-67 I7
Yeu 42-43 B3
Yeumbeul 112A
Yibin 106-107 D4
Yichang 106-107 E3
Yiewsley 49C A2
Yinchuan 106-107 D3
Yingkou 106-107 F2
Yining 98-99 G2
Yi, Rio 137D
Ylikitkameer 62-63 I2
Yobe 110-111 E3
Yoff 112A
Yokaichiba 109E D2
Yokkaitsji 109A C3 C4
Yokohama 109A C3
Yokosuka 109A C3
Yola 114-115 E4
Yonkers 125C C1
Yonne (Dep.) 45A
Yonne (Riv.) 45A
York (Pl.) 125A
York (Pl.) 46-47 F4
York (Schiereil.) 106-107 H8
Yorke 138-139 D5
York, Kaap 138-139 E3
York, Kaap 122-123 M2
Yorkshire Moors 46-47 F3
Yorkshire Wolds 46-47 F3 F4
York Sound 138-139 C3
Yorkton 122-123 I4
Yosemite National Park 126-127 C4
Youimeer 112A
Youngstown 126-127 J3
Ypenburg 26-27 B4
Yreka 124B
Yser 38-39 A2
Ystad 62-63 E5
Yuba 124B
Yuba City 124B
Yubari 109A D2
Yucatán 126-127 H8 I7
Yucatán Bank 126-127 H7 I7
Yucatán, Straat 126-127 I7
Yukon 122-123 F3 D3
Yukon Territory 122-123 F3 G3
Yuma 126-127 D5
Yumen 98-99 H2
Yungas 133 D4
Yunnan 106-107 C4 D4
Yutian 98-99 G3
Yvelines 45B

Yverdon 54-55 A2
Yvetot 42-43 D2
Yvette 45C A4
Yvoir 38-39 C2

Z

Zaamslag 30-31 B3
Zaan 26-27 C3
Zaandam 26-27 C3
Zaandijk 26-27 C3
Zaanstad 32A
Zabrze 50-51 H3
Zacatecas 126-127 F7
Zadar 78-79 C2
Zafa Rana 96 B6
Zafra 70-71 C4
Zagazig 96 A5
Zagreb 78-79 C2 D2
Zagros Gebergte 94-95 F6 G7
Zahidan 98-99 E4
Zahle 96 E2
Zaïre (Ls.) 114-115 E5
Zaïre (Riv.) 114-115 F4 E5
Zaïre (St.) 114-115 E5 F5
Zaječar 78-79 G3
Zákinthos (Eil.) 78-79 F6
Zákinthos (Pl.) 78-79 F6
Zakopane 50-51 H4
Zala 78-79 D1
Zalaegerszeg 50-51 G5
Zalău 78-79 G1
Zalk 26-27 F2
Zaltbommel 30-31 E1
Zambezi 114-115 F6 G6
Zambia 114-115 F6 G6
Zamboanga 106-107 F6
Zamengoe 146-147 I22
Zamora 70-71 C2
Zamość 50-51 J3
Záncara 70-71 E3
Zanderij 130-131 C2
Zandeweer 22-23 F2
Zand, Het 26-27 E5
Zandig Vlaanderen 39E
Zandkreek 130-131 A3 B3
Zandkreek 17C
Zandkreekdam 17C
Zand, 't 22-23 B4
Zandt, 't 22-23 F2
Zandvliet 38-39 C1
Zandvoort 26-27 C3
Zanglabad 154D
Zanjan 66-67 K8
Zanzibar (Eil.) 110-111 G5
Zanzibar (Pl.) 114-115 G5
Zaporozje 66-67 I6
Zaragoza 70-71 F2
Zárate 137D
Zaria 114-115 D3
Zary 50-51 F3
Žatec 50-51 E3
Zaventem 38-39 C2
Zduńska Wola 50-51 H3
Zeddam 26-27 F5
Zeealpen 58-59 C5 D5
Zeebrugge 38-39 B1
Zeeland (Pl.) 30-31 F2
Zeeland (Prov.) 38-39 B1 C1
Zeelandbrug 30-31 B2
Zeelandia 132C4
Zeerijp 22-23 F2
Zeerust 116C C2
Zeeuws-Vlaanderen 30-31 A3 B3
Zeevang 32A
Zeeweg 34-35A
Zeewolde 16C
Zegge 30-31 D2
Zegharta 96 E1
Zegrze, Meer van 50-51 I2
Zegveld 26-27 C4
Zeijen 22-23 F3
Zeila 114-115 H3
Zeist 26-27 D4
Zeitun, El 112B
Zeja 102-103 N4
Zele 38-39 C1
Zelhem 26-27 F4
Zell am See 58-59 I2
Zell am Ziller 58-59 H2
Zellik 41B
Zelten 114-115 E2
Zelzate 38-39 B1
Zembra 74-75 C6
Zempléni Gebergte 50-51 I4
Zenderen 26-27 G3
Zenica 78-79 D2
Zenne 38-39 C2
Zerafsjan 98-99 E3
Zerka (Pl.) 96 F3
Zerka (Riv.) 96 E3 F3
Zermatt 54-55 B2
Zernez 54-55 E2
Zestienhoven 26-27 B5
Zestienhoven (Vliegveld) 17A
Zetel E.E.G. 41B
Zetten 26-27 E5
Zeughoek 22-23 C4
Zevenaar 26-27 F5
Zevenbergen 30-31 D2
Zevenbergse Hoek 30-31 D2
Zeven Gebergte 50-51 B3
Zevenhoven 26-27 C4
Zevenhuizen 22-23 E3
Zevenhuizen 26-27 C4
Zevenwouden 22-23 D4 E3
Zezere 70-71 B3
Zhangjiakou 106-107 E2
Zhangmutou 108D C2
Zhangye 106-107 D3
Zhangzhi 102-103 M6
Zhanjiang 106-107 E4
Zhejiang 108A
Zhengzhou 106-107 E3
Zhongshan 108D A2
Zhuhai 108D B3
Zibo 106-107 E3
Zichen-Zussen-Bolder 30-31 F5
Ziel, Mount 138-139 D4
Zielona Góra 50-51 F3
Zierikzee 30-31 B2
Zieuwent 26-27 G5
Zifta 96 A5
Zigos Pas 78-79 F5
Zijkanaal A 34-35A
Zijkanaal B 34-35A
Zijkanaal C 34-35A
Zijkanaal G 34-35A
Zijkanaal H 34-35A
Zijl 26-27 C4
Zijpe 32A
Zijpe (Ls.) 22-23 B4
Zijpe (Riv.) 30-31 C2
Zijpenberg 26-27 F4
Žilina 50-51 H4
Zilk, De 26-27 C3
Ziller 60
Zillertal 58-59 H2
Zillertaler Alpen 58-59 H2 I2
Zilverberg 11B
Zimbabwe 114-115 G7
Zinal 54-55 B2
Zinder 114-115 D3
Zingst 50-51 E1
Zinken 58-59 K2
Zion, Berg 96A
Zirbitzkogel 58-59 K2
Zistersdorf 50-51 G4
Zittau 50-51 F3
Zjdanow 66-67 I6
Zjelanija, Kaap 102-103 H2
Zjigansk 102-103 N3
Zjitomir 66-67 G5
Zjoezino 68A B3
Zlatoőest 66-67 M4
Znojmo 50-51 G4
Zoelen 26-27 D5
Zoelmond 26-27 D5
Zoeloeland 117C
Zoetermeer 26-27 B4 C4
Zoeterwoude 26-27 B4 C4
Zofingen 54-55 B1
Zolder 38-39 D1
Zollikon 54-55 C1
Zomba 114-115 G6
Zomergem 38-39 B1
Zondagrivier 116C B3 C3
Zonguldak 66-67 H7
Zonhoven 38-39 D2
Zoniënbos 41B
Zonnemaire 30-31 B2
Zoom 30-31 C3
Zoomweg 17A
Zorg en Hoop 131D
Zottegem 38-39 B2
Zoutelande 30-31 A2
Zoutkamp 22-23 E2
Zoutkamperlaag 13C B2
Zoutkamperril 13C C2
Zoutleeuw 38-39 D2
Zoutmeer 138-139 B4
Zoutmeren 99C
Zrenjanin 78-79 F2
Zuara 114-115 E1
Zuckerhütl 58-59 H3
Zuetina 80-81C
Zug (Kanton) 55E
Zug (Pl.) 54-55 C1
Zugermeer 54-55 C1
Zugspitze 58-59 H2
Zuid-Afrika 116C
Zuid-Afrikaanse Unie 115A
Zuid-Afrika, Hoogland van 152
Zuid-Afrika, Republiek van 114-115 F7 F8
Zuid-Amerika 135
Zuidantillenbekken 146-147 O16 O17
Zuid-Australië 138-139 D4
Zuidaustralisch bekken 146-147 N33 N35
Zuid-Beijerland 30-31 C1
Zuid-Beveland 30-31 B2 B3
Zuid-Beveland, Kanaal door 30-31 C3 C2
Zuid-Beveland, Verdronken land van 17A
Zuidbroek 22-23 F3
Zuid-California 128A
Zuidchinees Bergland 106-107 D4 E4
Zuidchinese Zee, zie Nan Hai
Zuiddorpe 30-31 B4
Zuidelijke Haven 68A C2
Zuidelijke IJsselmeerpolders, Openbaar Lichaam 32A
Zuidelijke Karpaten 78-79 G2 H2
Zuidelijke Keltma 66-67 M3
Zuidelijke Sierra Madre 126-127 F8 G8
Zuidelijk Flevoland 26-27 D3
Zuidelijk Indianenmeer 122-123 J4
Zuidenveld 22-23 E4 F4
Zuidequatoriale Rug 110-111 E6 G6
Zuid-Equatoriale Stroom 152
Zuider Buiten Spaarne 34-35A
Zuiderdam 34-35B
Zuider Ee 13C B2
Zuidereiland 141B B3 A3
Zuiderhaaks 22-23 B4
Zuiderhaven 16B
Zuiderpark 34-35B
Zuiderwoude 34-35A
Zuiderzeemuseum 16A
Zuiderzeestraatweg 16A
Zuiderzeeweg 34-35A
Zuid-Georgië 135 G8
Zuid-Hollandse en Zeeuwse Eilanden 19A
Zuidhollandse en Zeeuwse Eilanden 19A
Zuidhorn 22-23 E3
Zuidindische rug 146-147 N29 O32
Zuidindische rug 142-143 C13 E13
Zuidjemen 101 E6 F6
Zuid-Jemen 98-99 C5 D5
Zuid-Korea 102-103 N6
Zuidkorea 106-107 F3
Zuidlaardermeer 22-23 F3
Zuidland 30-31 C1
Zuidlaren 22-23 F3
Zuid-Limburg (Ls.) 11A
Zuid-Limburg (Vliegveld) 30-31 F5
Zuidoost-Beemster 26-27 C2
Zuidoostindisch bekken 146-147 M30 N31
Zuidoostkaap 138-139 E5
Zuidoost-Lauwers 13C D2 E2
Zuidoostrak 22-23 C3
Zuid Orkney Eilanden 146-147 P16
Zuid-Osetië 69
Zuidpacifisch bekken 142-143 O13 Q13
Zuidpacifische drempel 146-147 O7 N10
Zuidplaspolder 26-27 C4
Zuidpoolcirkel 144B
Zuidpool Station 144B
Zuid Sandwich Eilanden 146-147 O18
Zuid Sandwichtrog 146-147 O17 O18
Zuid-Scharwoude 26-27 C2
Zuidschots Bergland 46-47 D3 E3
Zuid Shetland Eilanden 146-147 P14 P15
Zuid-Sotho 117C
Zuidstation 41B
Zuidveen 26-27 F1
Zuidvietnam 106-107 D5
Zuidwending 22-23 F3
Zuidwest-Afrika, zie Namibië
Zuidwest-Afrika, zie Namibië
Zuidwestindisch bekken 146-147 M27 N27
Zuidwijk 34-35B
Zuid-Willemsvaart 38-39 D1
Zuid-Willemsvaart 30-31 F2
Zuidwolde 22-23 E5
Zuidwolde 22-23 F2
Zuidzande 30-31 A3
Zuilichem 30-31 E1
Zújar 70-71 C4
Zululand 116C D2
Zumbo 114-115 G6
Zunderdorp 26-27 C3
Zundert 30-31 D3
Zuoz 54-55 D2
Zurich 22-23 C3
Zürich (Kanton) 55E
Zürich (Pl.) 54-55 C1
Zürichermeer 54-55 C1
Zutendaal 30-31 F5
Zutphen 26-27 F4
Zuurdijk 13C D2
Zuylen 26-27 D4
Zvolen 50-51 H4
Zwaag 26-27 D2
Zwaagwesteinde 22-23 E2
Zwaanshoek 26-27 C3
Zwabisch-Beierse Hoogvlakte 58-59 F2 I1
Zwabisch-Beierse Hoogvlakte 53B
Zwabische Alb 50-51 C4 D4
Zwammerdam 26-27 C4
Zwanenburg 26-27 C3
Zwanenmeer 22-23 B4
Zwanenwater 26-27 C1
Zwarte Criș 78-79 G1 F1
Zwarte Drin 78-79 F4
Zwarte Elster 50-51 E3
Zwarte Irtysj 98-99 G2
Zwartemeer (Meer) 26-27 E2
Zwartemeer (Pl.) 22-23 G5
Zwarte Volta 110-111 C3 C4
Zwartewaal 34-35B
Zwartewater 26-27 F2
Zwarte Woud 50-51 C5 C4
Zwarte Zee 66-67 H7 I7
Zwartsluis 26-27 F2
Zweden 90-91 F3 G2
Zweeds Terrasland 86-87 F2 G2
Zweeloo 22-23 F4
Zweibrücken 50-51 B4
Zweisimmen 54-55 B2
Zwemmer 22-23 E2
Zwette 22-23 D3
Zwevegem 38-39 B2
Zwickau 50-51 E3
Zwiesel 50-51 E4
Zwijndrecht 41A
Zwijndrecht 26-27 C5
Zwin 16B
Zwin 30-31 A3
Zwinderen 22-23 F5
Zwischenahn 50-51 C2
Zwitserland 54-55
Zwitserse en Italiaanse Meren 60
Zwitserse Hoogvlakte 54-55 A2 C1
Zwolle 26-27 F2
Zwolle-IJsselkanaal 26-27 F2
Zwolse Hoek 26-27 E2
Zwolsevaart 26-27 E2

Toelichting

In dit registerdeel zijn ruim 700 namen met geografische coördinaten samengebracht. Met het oog op een mogelijk gebruik van dit register als oefenstof is bij de selectie der trefwoorden gezocht naar een bonte verzameling fysisch- en sociaal-geografische verschijnselen variërend van oceanen, woestijnen en kapen tot staten, hoofd- en miljoenensteden. Het getal voor de naam geeft het nummer van de atlaspagina weer. Dáárvoor staan de geografische lengten en breedten tot in minuten nauwkeurig.

A

57	9	N	2	5	W	46	Aberdeen
5	20	N	3	52	W	114	Abidjan
5	33	N	0	12	W	114	Accra
32	25	Z	70	3	W	133	Aconcagua
9	12	N	39	8	O	115	Addis Abeba
46	30	N	7	35	O	54	Adelboden
12	58	N	44	58	O	98	Aden
51	54	N	6	5	O	27	Aerdt
37	17	N	13	36	O	75	Agrigento
45	43	N	5	57	O	42	Aix-les-Bains
42	38	N	74	0	W	127	Albany
51	52	N	4	50	O	26	Alblasserwaard
46	35	N	9	50	O	55	Albula Pas
51	0	N	175	0	W	118	Aleoeten
56	0	N	135	0	W	122	Alexander Archipel
46	45	N	20	0	O	78	Alföld
36	47	N	3	2	O	114	Algiers
52	37	N	4	43	O	26	Alkmaar
13	0	Z	38	40	W	133	Allerheiligenbaai
52	21	N	6	40	O	27	Almelo
13	10	N	87	40	W	130	Amapala
4	0	Z	63	0	W	133	Amazone
23	3	N	72	38	O	98	Amdabad
53	28	N	5	45	O	23	Ameland
52	9	N	5	23	O	27	Amersfoort
31	59	N	35	59	O	96	Amman
50	0	N	136	50	O	103	Amoer
52	19	N	4	53	O	26	Amstel
52	53	N	4	54	O	26	Amstelmeer
52	20	N	4	50	O	26	Amstelveen
52	23	N	4	50	O	26	Amsterdam
52	0	N	5	15	O	26	Amsterdam-Rijnkanaal
52	41	N	7	0	O	23	Amsterdamse Veld
62	33	N	7	40	O	62	Åndalsnes
42	32	N	1	34	O	71	Andorra
37	50	N	24	50	O	79	Andros
34	1	N	118	20	W	126	Angeles, Los
39	58	N	33	0	O	67	Ankara
46	20	N	7	32	O	54	Anniviers, Val d'
51	14	N	4	23	O	30	Antwerpen
52	13	N	5	58	O	27	Apeldoorn
52	14	N	6	2	O	27	Apeldoornskanaal
27	0	N	32	0	O	111	Arabische Woestijn
45	0	N	60	0	O	102	Aralmeer
34	0	N	112	0	W	126	Arizona
51	59	N	5	55	O	27	Arnhem
43	41	N	10	16	O	74	Arno
24	50	N	46	18	O	98	Ar Riaad
8	0	Z	14	40	W	114	Ascension
26	0	N	94	0	O	99	Assam
52	59	N	6	33	O	23	Assen
25	15	Z	57	35	W	135	Asunción
37	59	N	23	47	O	79	Athinal
53	30	N	173	0	O	142	Attu
40	30	N	47	30	O	67	Azerbaidzjan
47	0	N	39	23	O	67	Azow

B

52	12	N	5	17	O	27	Baarn
67	0	N	70	0	W	123	Baffinland
33	18	N	44	30	O	98	Bagdad
53	30	N	108	0	O	103	Baikalmeer
46	50	N	17	45	O	78	Balaton
46	40	N	76	0	O	102	Balchasjmeer
52	55	N	4	52	O	26	Balgzand
1	13	Z	116	51	O	107	Balikpapan
39	23	N	76	35	W	127	Baltimore
12	40	N	7	55	W	114	Bamako
4	22	N	18	35	O	114	Bangui
13	23	N	16	38	W	114	Banjul
41	22	N	2	10	O	71	Barcelona
51	51	N	4	32	O	26	Barendrecht
53	18	N	6	36	O	23	Bedum
40	0	N	116	30	O	106	Beijing
19	46	Z	34	50	O	115	Beira
33	54	N	35	32	O	96	Beirut
47	48	N	6	57	O	42	Belfort
17	49	N	88	17	W	127	Belize City
52	41	N	6	4	O	27	Belter Wijde
12	59	N	77	38	O	99	Bengaluru
44	48	N	20	30	O	78	Beograd
51	29	N	4	19	O	30	Bergen op Zoom
52	31	N	13	23	O	50	Berlin
46	57	N	7	57	O	54	Bern
46	22	N	9	55	O	55	Bernina, Piz
52	28	N	4	40	O	26	Beverwijk
51	44	N	4	50	O	31	Biesbos
43	17	N	2	58	W	70	Bilbao
53	18	N	5	38	O	22	Bildt, Het
52	6	N	5	11	O	26	Bilt, De
52	7	N	5	12	O	26	Bilthoven
52	29	N	1	55	W	47	Birmingham
45	50	N	6	50	O	58	Blanc, Mont
21	0	N	17	0	W	114	Blanco, Kaap
53	14	N	5	15	O	22	Blauwe Slenk
46	21	N	14	5	O	59	Bled
50	49	N	6	1	O	31	Bocholtz
51	27	N	7	14	O	52	Bochum
47	36	N	9	25	O	55	Bodenmeer
4	30	N	74	30	W	135	Bogotá
49	20	N	13	0	O	50	Bohemer Woud
8	30	N	70	10	W	133	Bolívar, Pico
53	3	N	5	31	O	22	Bolsward
19	0	N	72	55	O	98	Bombay
51	48	N	5	15	O	27	Bommelerwaard
50	45	N	7	4	O	50	Bonn
53	6	N	6	49	O	23	Borgercompagnie
42	25	N	71	5	W	127	Boston
47	0	N	4	45	O	42	Bourgogne
50	42	N	1	56	W	47	Bournemouth
51	20	N	3	44	O	30	Braakman
52	11	N	4	40	O	26	Braassemermeer
41	49	N	6	48	W	70	Bragança
15	20	Z	48	0	W	135	Brasilia
4	18	Z	15	15	O	114	Brazzaville
49	48	N	13	40	O	50	Brdy Woud
51	34	N	4	48	O	31	Breda
47	0	N	11	31	O	59	Brenner Pas
51	54	N	4	10	O	30	Brielse Meer
51	28	N	2	34	W	47	Bristol
50	57	N	5	58	O	31	Brunssum
50	51	N	4	21	O	38	Bruxelles
47	32	N	19	0	O	78	Budapest
34	40	Z	58	30	W	135	Buenos Aires
3	15	Z	29	40	O	114	Bujumbura
2	35	Z	28	55	O	114	Bukavu
53	7	N	17	59	O	51	Bydgoszcz
75	0	N	100	0	O	103	Byrranga Gebergte

C

30	1	N	31	13	O	114	Cairo
22	32	N	88	30	O	130	Calcutta
51	10	N	114	2	W	122	Calgary
36	40	N	120	0	W	126	California
35	17	Z	149	7	O	138	Canberra
43	30	N	7	4	O	43	Cannes
43	0	N	5	0	W	70	Cantabrisch Gebergte
2	35	Z	171	20	W	142	Canton (Eil.)
40	53	N	81	20	W	127	Canton (Pl.)
10	31	N	66	59	W	135	Caracas
4	55	N	52	30	W	135	Cayenne
35	54	N	5	20	W	90	Ceuta
7	0	Z	72	30	O	147	Chagos Archipel
41	50	N	87	45	W	127	Chicago
58	40	N	94	5	W	123	Churchill
41	30	N	81	30	W	127	Cleveland
10	50	Z	99	30	O	130	Cocos Eiland
45	40	N	0	20	W	42	Cognac
6	58	N	79	58	O	99	Colombo
9	31	N	13	50	W	114	Conakry
43	36	Z	170	7	O	141B	Cook, Mount
31	0	Z	121	12	O	138	Coolgardie
67	30	N	116	0	W	122	Coppermine
11	20	N	69	42	W	135	Coro
42	15	N	9	0	O	74	Corse
22	0	N	79	0	W	127	Cuba
13	30	Z	72	0	W	135	Cuzco

D

32	50	N	96	50	W	126	Dallas
33	10	N	8	10	W	114	Dar el Beida
6	50	Z	39	40	O	115	Dar es Salaam
50	40	N	4	0	W	47	Dartmoor
45	0	N	6	20	O	58	Dauphiné, Alpen van
52	36	N	6	27	O	27	Dedemsvaart
52	0	N	4	22	O	26	Delft
53	20	N	6	55	O	23	Delfzijl
28	35	N	77	18	O	98	Delhi
39	43	N	104	59	W	126	Denver
52	15	N	6	10	O	27	Deventer
66	25	N	170	0	W	122	Desjnew, Kaap
49	52	N	6	10	O	39	Diekirch
33	30	N	36	18	O	96	Dimachq
23	30	Z	123	0	O	138	Disappointmentmeer
50	0	N	31	20	O	67	Dnjepr
52	8	N	5	15	O	27	Dolder, Den
47	36	N	41	30	O	67	Don
43	45	N	24	0	O	86	Donau
48	45	N	39	0	O	67	Donjets
39	30	N	120	5	W	126	Donner Pas
51	48	N	4	40	O	30	Dordrecht
51	33	N	7	31	O	50	Dortmund
4	0	N	9	50	O	114	Douala
62	25	N	9	40	O	62	Dovrefjell
53	6	N	6	6	O	23	Drachten
29	0	Z	29	0	O	111	Drakensbergen
57	0	Z	70	0	W	135	Drake, Straat
4	6	N	54	43	W	131	Drietabbetje
52	57	N	6	48	O	23	Drouwenerzand
51	39	N	5	10	O	23	Drunense Duinen
53	21	N	6	15	W	46	Dublin
46	47	N	92	10	W	127	Duluth
67	0	Z	140	0	O	1448	Dumont d'Urville
53	0	N	166	0	W	142	Dutch Harbor
45	0	N	86	0	O	99	Dzjoengarije

E

45	0	N	83	10	O	99	Ebi Nor
42	22	N	2	0	W	71	Ebro
52	2	N	5	41	O	27	Ede
55	57	N	3	11	W	46	Edinburgh
53	35	N	113	25	W	122	Edmonton
52	13	N	5	20	O	27	Eem
52	58	N	7	17	O	50	Eems
53	6	N	16	43	O	23	Eemskanaal
52	49	N	6	9	O	27	Eesveen
37	56	N	12	10	O	75	Egadische Eilanden
51	26	N	5	30	O	31	Eindhoven
50	59	N	10	18	W	50	Eisenach
53	06	N	11	0	O	50	Elbe
35	40	N	52	30	O	67	Elburs
49	3	N	46	45	O	67	Eltonmeer
19	45	N	17	0	O	110	Emi Koussi
4	0	N	56	15	W	131	Emmaketen
52	47	N	6	53	O	23	Emmen
46	36	N	10	0	O	55	Engadin
52	13	N	6	53	O	27	Enschede
77	0	Z	168	30	O	144B	Erebus
42	0	N	81	0	W	127	Eriemeer
15	0	N	40	0	O	115	Eritrea
39	0	N	8	45	W	70	Estremadura
14	0	N	38	0	O	111	Etiopisch Hoogland
37	44	N	15	2	O	75	Etna
32	0	N	44	40	O	98	Eufraat
28	0	N	86	40	O	99	Everest, Mount
4	0	Z	34	50	O	111	Eyasimeer
28	30	Z	137	15	O	138	Eyremeer

F

39	36	N	8	46	W	70	Fátima
47	21	N	10	51	O	59	Fern Pas
17	20	Z	179	0	O	142	Fiji Eilanden
10	0	N	128	0	O	106	Filipijnentrog
59	50	N	25	0	O	62	Finse Golf
46	34	N	8	7	O	54	Finsteraarhorn
19	0	Z	140	50	O	138	Flinders
52	56	N	5	33	O	22	Fluessen
38	40	N	1	30	O	71	Formentera
46	30	Z	167	30	O	141B	Foveaux, Straat,
50	7	N	8	40	O	50	Frankfurt (Main)
52	22	N	14	31	O	50	Frankfurt (a/d Oder)
32	1	Z	115	47	O	138	Fremantle
45	0	N	66	30	W	127	Fundybaai
55	20	N	10	30	O	63C	Fyn

G

61	45	N	8	30	O	62	Galdhøpig
29	17	N	94	50	W	127	Galveston
36	42	N	2	12	W	70	Gata, Kaap de
60	40	N	17	12	O	62	Gävle
53	18	N	7	10	O	23	Geise, Die
37	10	N	14	18	O	75	Gela
52	10	N	5	25	O	27	Gelderse Vallei
36	0	N	124	0	O	106	Gele Zee
17	0	Z	151	0	W	142	Genootschaps Eilanden
51	5	N	3	44	O	38	Gent
6	45	N	58	10	W	130	Georgetown
7	30	N	1	0	W	114	Ghana
36	0	N	5	40	W	70	Gibraltar, Straat van
50	35	N	6	1	O	39	Gileppe
55	52	N	4	16	W	46	Glasgow
61	30	N	11	0	O	63	Glomma
35	50	N	76	40	O	98	Godwin Austen, Mount
51	50	N	3	55	O	30	Goeree
52	15	N	5	10	O	26	Gooi
57	30	N	43	10	O	66	Gorki Stuwmeer
52	45	N	15	11	O	50	Gorzów
52	1	N	4	43	O	26	Gouda
30	12	N	105	0	W	126	Grande, Rio
45	30	N	7	20	O	58	Gran Paradiso
15	30	Z	146	0	O	138	Great Barrier Reef
55	0	N	3	5	W	46	Gretna Green
53	15	N	5	15	O	22	Griend
70	0	N	40	0	W	118	Groenland
53	13	N	6	34	O	23	Groningen
66	0	N	120	0	W	122	Groot Berenmeer
61	40	N	113	0	W	122	Groot Slavenmeer
13	0	N	144	0	O	106	Guam
14	40	N	90	30	W	143	Guatemala
2	15	Z	79	55	W	135	Guayaquil
43	22	N	2	42	W	70	Guernica
47	43	N	17	35	O	78	Győr

H

79	30	N	12	0	O	63B	Haakon VII Land
52	22	N	4	39	O	26	Haarlem
23	0	N	82	30	W	127	Habana, La
17	16	N	78	28	O	98	Haiderabad
53	43	N	1	52	W	46	Halifax
53	33	N	10	0	O	50	Hamburg
70	40	N	23	40	O	62	Hammerfest
45	50	N	126	30	O	106	Harbin
53	11	N	5	30	O	22	Harinxmakanaal, Van
52	5	N	4	58	O	26	Harmelen
35	15	N	75	30	W	127	Hatteras, Kaap
58	0	N	7	0	O	46	Hebriden
52	58	N	5	36	O	22	Heeg
53	0	N	5	52	O	23	Heerensloot
50	54	N	5	59	O	31	Heerlen
49	25	N	8	42	O	50	Heidelberg
64	0	N	19	45	W	63A	Hekla
52	58	N	4	45	O	26	Helder, Den
54	12	N	7	50	O	50	Helgoland
51	28	N	5	41	O	31	Helmond
60	13	N	24	58	O	62	Helsinki
52	3	N	6	19	O	27	Hengelo
50	52	N	6	6	O	31	Herzogenrath
51	58	N	5	49	O	27	Heveadorp
52	13	N	5	10	O	26	Hilversum
29	30	N	82	30	O	98	Himalaya
17	0	N	71	0	W	130	Hispaniola
39	0	N	110	38	O	106	Hoangho
51	59	N	4	7	O	26	Hoek van Holland
50	56	N	5	56	O	31	Hoensbroek
25	40	N	49	20	O	98	Hofuf
49	15	N	19	55	O	51	Hoge Tatra
52	6	N	5	50	O	27	Hoge Veluwe, De
52	3	N	5	0	O	26	Hollandse IJssel
34	42	N	112	30	O	103	Honan
53	24	N	6	55	O	23	Hond
22	20	N	113	55	O	106	Hongkong
21	25	N	157	50	W	142	Honolulu
52	15	N	4	38	O	26	Hoofdvaart
52	45	N	6	28	O	23	Hoogeveen
53	10	N	6	46	O	23	Hoogezand-Sappemeer
56	0	Z	67	0	W	133	Hoorn, Kaap
47	25	N	21	5	O	78	Hortobágy
37	16	N	6	56	W	70	Huelva
79	40	N	60	0	W	63D	Humboldtgletsjer
45	0	N	82	30	W	127	Huronmeer

I

53	30	N	8	0	W	46	Ierland
52	28	N	4	36	O	26	IJmuiden

| | | |